



Государственное бюджетное учреждение
«Центр технической инвентаризации и
кадастровой оценки Пермского края»

ПРОЕКТ МЕЖЕВАНИЯ ТЕРРИТОРИИ

кадастрового квартала № 59:32:2260001,
расположенного по адресу Пермский край,
Пермский муниципальный район,
Д. Скобелевка

**Пояснительная записка
ТОМ 1
Основная часть**

1-2021-ПМТ

2021

ГОСУДАРСТВЕННОЕ БЮДЖЕТНОЕ УЧРЕЖДЕНИЕ ПЕРМСКОГО КРАЯ «ЦЕНТР
ТЕХНИЧЕСКОЙ ИНВЕНТАРИЗАЦИИ И КАДАСТРОВОЙ
ОЦЕНКИ ПЕРМСКОГО КРАЯ»
ЧАСТИНСКИЙ ФИЛИАЛ

**ПРОЕКТ
МЕЖЕВАНИЯ ТЕРРИТОРИИ
кадастрового квартала № 59:32:2260001,
расположенного по адресу Пермский край,
Пермский муниципальный район,
Д. Скобелевка**

**Пояснительная записка
ТОМ 1
Основная часть**

1-2021-ПМТ

**Директор Частинского филиала
ГБУ «ЦТИ ПК»**

Панькова Т.П.

Исполнитель

Сысоева О.Ю.

М.П.

2021

ГОСУДАРСТВЕННОЕ БЮДЖЕТНОЕ УЧРЕЖДЕНИЕ ПЕРМСКОГО КРАЯ «ЦЕНТР
ТЕХНИЧЕСКОЙ ИНВЕНТАРИЗАЦИИ И КАДАСТРОВОЙ
ОЦЕНКИ ПЕРМСКОГО КРАЯ»
ЧАСТИНСКИЙ ФИЛИАЛ

СОДЕРЖАНИЕ		
1-2021-ПМТ Проект межевания. Том 1.		
Раздел	Наименование	Стр.
1	Описание предлагаемых проектных решений	4
	I Этап	4
	1 Уточнение границ земельных участков	4
	1.1 Уточнение границ земельных участков	4
	1.2 Исправление ошибки в местоположении границ земельных участков.	7
	2. Образование земельных участков	8
	2.1 Образование путем перераспределения учтенных в соответствии с законодательством земельных участков, с землями, находящимися в государственной или муниципальной собственности.	8
	2.2. Перераспределение земельных участков.	20
	2.3 Образование земельных участков из земель государственной или муниципальной собственности.	21
	II этап	28
	1.1 Образование путем объединения земельных участков.	28
	1.2 Образование земельных участков путем перераспределения.	28
	III этап	34
	1. Образование земельных участков	34
	1.1 Образование земельных участков путем раздела.	34
	1.2 Образование земельных участков путем перераспределения	35
	IV этап	36
2	Каталог координат поворотных точек границ земельных участков	37
	Таблица 1	37
	Таблица 2	60
	Таблица 3	86
	Таблица 4	100
	Таблица 5	134
	Таблица 6	135
	Таблица 7	195
	Таблица 8	198
	Таблица 9	220
	Таблица 10	221
	Таблица 11	224
6	Графическая часть	225

ГОСУДАРСТВЕННОЕ БЮДЖЕТНОЕ УЧРЕЖДЕНИЕ ПЕРМСКОГО КРАЯ «ЦЕНТР
ТЕХНИЧЕСКОЙ ИНВЕНТАРИЗАЦИИ И КАДАСТРОВОЙ
ОЦЕНКИ ПЕРМСКОГО КРАЯ»
ЧАСТИНСКИЙ ФИЛИАЛ

1. Описание предлагаемых проектных решений

Проектом межевания предусмотрено установление красных линий, устранение чересполосицы, вклинивания, вкрапливания между участками, путем образования и изменения границ земельных участков.

Красные линии улиц установлены в соответствии с требованиями СП 42.13330.2016 «СНиП 2.07.01-89* Градостроительство. Планировка и застройка городских и сельских поселений», ограждениями существующих землепользований, границами зон с особыми условиями использования территорий.

Линии отступа от красных линий до застройки при новом строительстве составляет не менее 3 м.

Проектные решения по уточнению местоположения границ, исправлению реестровых ошибок и образованию земельных участков выполнены с учетом объектов капитального строительства, ограждений, фактических границ участков, обозначенных на местности межей.

Проектные решения предложено провести в несколько этапов:

1 этап

1. Уточнение границ земельных участков.

1.1 Уточнение границ земельных участков. На момент проведения работ по подготовке проекта межевания в границах кадастрового квартала 59:32:2260001 имеются сведения о 86 земельных участках, графические сведения, о границах которых отсутствуют в сведениях ЕГРН:

1. 59:32:2260001:561 – для ведения личного подсобного хозяйства;
2. 59:32:2260001:564- для ведения личного подсобного хозяйства;
3. 59:32:2260001:565- для ведения личного подсобного хозяйства;
4. 59:32:2260001:574- для ведения личного подсобного хозяйства;
5. 59:32:2260001:575- для ведения личного подсобного хозяйства;
6. 59:32:2260001:579- для ведения личного подсобного хозяйства дома;
7. 59:32:2260001:582- для ведения личного подсобного хозяйства;
8. 59:32:2260001:583- для ведения личного подсобного хозяйства
9. 59:32:2260001:589-для личного подсобного хозяйства;
- 10.59:32:2260001:593- для ведения личного подсобного хозяйства;
- 11.59:32:2260001:595- для ведения личного подсобного хозяйства;
- 12.59:32:2260001:602- для ведения личного подсобного хозяйства;
- 13.59:32:2260001:605- для ведения личного подсобного хозяйства;
- 14.59:32:2260001:608- для ведения личного подсобного хозяйства;
- 15.59:32:2260001:610- для ведения личного подсобного хозяйства;
- 16.59:32:2260001:611- для ведения личного подсобного хозяйства;
- 17.59:32:2260001:612- для ведения личного подсобного хозяйства;
- 18.59:32:2260001:617- для ведения личного подсобного хозяйства;
- 19.59:32:2260001:619- для ведения личного подсобного хозяйства;
- 20.59:32:2260001:627- для ведения личного подсобного хозяйства;
- 21.59:32:2260001:643- для ведения личного подсобного хозяйства;

ГОСУДАРСТВЕННОЕ БЮДЖЕТНОЕ УЧРЕЖДЕНИЕ ПЕРМСКОГО КРАЯ «ЦЕНТР
ТЕХНИЧЕСКОЙ ИНВЕНТАРИЗАЦИИ И КАДАСТРОВОЙ
ОЦЕНКИ ПЕРМСКОГО КРАЯ»
ЧАСТИНСКИЙ ФИЛИАЛ

- 22.59:32:2260001:653- для строительства индивидуального жилого дома;
- 23.59:32:2260001:662- для строительства индивидуального жилого дома
- 24.59:32:2260001:674- для ведения личного подсобного хозяйства;
- 25.59:32:2260001:677- для ведения личного подсобного хозяйства;
- 26.59:32:2260001:678- для ведения личного подсобного хозяйства;
- 27.59:32:2260001:679- для ведения личного подсобного хозяйства;
- 28.59:32:2260001:680- для ведения личного подсобного хозяйства;
- 29.59:32:2260001:681- для ведения личного подсобного хозяйства;
- 30.59:32:2260001:684- для ведения личного подсобного хозяйства;
- 31.59:32:2260001:698- для ведения личного подсобного хозяйства;
- 32.59:32:2260001:701- для ведения личного подсобного хозяйства;
- 33.59:32:2260001:702- для ведения личного подсобного хозяйства;
- 34.59:32:2260001:703- для ведения личного подсобного хозяйства;
- 35.59:32:2260001:706- для ведения личного подсобного хозяйства;
- 36.59:32:2260001:718- для ведения личного подсобного хозяйства;
- 37.59:32:2260001:719- для ведения личного подсобного хозяйства;
- 38.59:32:2260001:720- для ведения личного подсобного хозяйства;
- 39.59:32:2260001:721- для ведения личного подсобного хозяйства;
- 40.59:32:2260001:725- для ведения личного подсобного хозяйства;
- 41.59:32:2260001:740- для ведения личного подсобного хозяйства;
- 42.59:32:2260001:743- для ведения личного подсобного хозяйства;
- 43.59:32:2260001:744- для огородничества;
- 44.59:32:2260001:745- для ведения личного подсобного хозяйства;
- 45.59:32:2260001:753-под под жилую застройку индивидуальную;
- 46.59:32:2260001:754- для ведения личного подсобного хозяйства;
- 47.59:32:2260001:774- для огородничества;
- 48.59:32:2260001:775- для огородничества;
- 49.59:32:2260001:787-для общественно- деловой деятельности;
- 50.59:32:2260001:789- для огородничества;
- 51.59:32:2260001:790- для огородничества;
- 52.59:32:2260001:793- для ведения личного подсобного хозяйства;
- 53.59:32:2260001:798- для ведения личного подсобного хозяйства;
- 54.59:32:2260001:800- для ведения личного подсобного хозяйства;
- 55.59:32:2260001:801- для ведения личного подсобного хозяйства;
- 56.59:32:2260001:804- для ведения личного подсобного хозяйства
- 57.59:32:2260001:809- для ведения личного подсобного хозяйства;
- 58.59:32:2260001:812- для ведения личного подсобного хозяйства;
- 59.59:32:2260001:813- для ведения личного подсобного хозяйства;
- 60.59:32:2260001:818- для ведения личного подсобного хозяйства;
- 61.59:32:2260001:820- для ведения личного подсобного хозяйства;
- 62.59:32:2260001:821- для ведения личного подсобного хозяйства;
- 63.59:32:2260001:822- для ведения личного подсобного хозяйства;
- 64.59:32:2260001:824- для ведения личного подсобного хозяйства;

ГОСУДАРСТВЕННОЕ БЮДЖЕТНОЕ УЧРЕЖДЕНИЕ ПЕРМСКОГО КРАЯ «ЦЕНТР
ТЕХНИЧЕСКОЙ ИНВЕНТАРИЗАЦИИ И КАДАСТРОВОЙ
ОЦЕНКИ ПЕРМСКОГО КРАЯ»
ЧАСТИНСКИЙ ФИЛИАЛ

- 65.59:32:2260001:825- для ведения личного подсобного хозяйства;
- 66.59:32:2260001:830- для ведения личного подсобного хозяйства;
- 67.59:32:2260001:831- для ведения личного подсобного хозяйства;
- 68.59:32:2260001:832- для ведения личного подсобного хозяйства;
- 69.59:32:2260001:842-для личного подсобного хозяйства;
- 70.59:32:2260001:849- для ведения личного подсобного хозяйства;
- 71.59:32:2260001:850- под объекты инженерного оборудования энергоснабжения, для размещения иных объектов промышленности, энергетики, транспорта, связи, радиовещания, телевидения, информатики, обеспечения космической деятельности. Оборона, безопасности и иного специального назначения;
- 72.59:32:2260001:851- под объекты связи;
- 73.59:32:2260001:853-земли под объекты торговли;
- 74.59:32:2260001:854-земельные участки жилых домов (24х квартирный дом);
- 75.59:32:2260001:874-- для ведения личного подсобного хозяйства;
- 76.59:32:2260001:875- для ведения личного подсобного хозяйства;
- 77.59:32:2260001:876- для ведения личного подсобного хозяйства;
- 78.59:32:2260001:877-для личного подсобного хозяйства;
- 79.59:32:2260001:878-под под жилую застройку индивидуальную
- 80.59:32:2260001:880- для индивидуального жилищного строительства;
- 81.59:32:2260001:881-для личного подсобного хозяйства;
- 82.59:32:2260001:884- индивидуальное жилищное строительство;
- 83.59:32:2260001:885-для личного подсобного хозяйства;
- 84.59:32:2260001:900- индивидуальное жилищное строительство;
- 85.59:32:2260001:918- для ведения личного подсобного хозяйства;
- 86.59:32:2260001:1291- для ведения личного подсобного хозяйства;

Проектом предусмотрено уточнение границ 74 земельных участков, по фактическому их использованию. (Таблица №2 Каталога)

В ходе разработки проекта межевания выявлено 7 дублей уже учтенных земельных участков:

1. 59:32:2260001:662 (участок был образован для аренды, на данный момент на месте земельного участка расположены 2 земельных участка с кадастровыми №59:32:2260001:1627 и №59:32:2260001:1626. Оба земельных участка в собственности)
2. 59:32:2260001:850 (является дублем, учтенного в соответствии с земельным законодательством, земельного участка с кадастровым №59:32:2260001:4)
3. 59:32:2260001:851 (является дублем учтенного в соответствии с земельным законодательством, земельного участка с кадастровым №59:32:2260001:549)

ГОСУДАРСТВЕННОЕ БЮДЖЕТНОЕ УЧРЕЖДЕНИЕ ПЕРМСКОГО КРАЯ «ЦЕНТР
ТЕХНИЧЕСКОЙ ИНВЕНТАРИЗАЦИИ И КАДАСТРОВОЙ
ОЦЕНКИ ПЕРМСКОГО КРАЯ»
ЧАСТИНСКИЙ ФИЛИАЛ

4. 59:32:2260001:880 (является дублем учтенного в соответствии с земельным законодательством, земельного участка с кадастровым №59:32:2260001:626, который позднее поделился на земельные участки с кадастровыми №59:32:2260001:1635 и №59:32:2260001:1636)
5. 59:32:2260001:900 (является дублем учтенного в соответствии с земельным законодательством, земельного участка с кадастровым №59:32:2260001:887)
6. 59:32:2260001:884 (является дублем учтенного в соответствии с земельным законодательством, земельного участка с кадастровым №59:32:2260001:82)
7. 59:32:2260001:877 (является дублем учтенного в соответствии с земельным законодательством, земельного участка с кадастровым №59:32:2260001:65, который был поделен на земельные участки с кадастровыми №59:32:2260001:892, №59:32:2260001:893, №59:32:2260001:894. Адрес земельного участка не соответствует действительности. По данным Хохловского сельского поселения, была переадресация, в ходе которой у данного участка не был изменен адрес)

и местоположение еще 5 земельных участков определить не удалось:

1. 59:32:2260001:878
2. 59:32:2260001:789
3. 59:32:2260001:790.
4. 59:32:2260001:775
5. 59:32:2260001:1291

1.2 Исправление ошибки в местоположении границ земельных участков.
Приведение учтенных границ земельных участков в соответствие с фактическими границами, а также исправление наложений земельных участков. В ходе выполнения проекта межевания выявлено несоответствие местоположения границ 14 земельных участков их фактическому местоположению.

1. 59:32:0000000:12982
2. 59:32:0000000:14795
3. 59:32:2260001:10
4. 59:32:2260001:21
5. 59:32:2260001:85
6. 59:32:2260001:157
7. 59:32:2260001:184
8. 59:32:2260001:233
9. 59:32:2260001:563
10. 59:32:2260001:621
11. 59:32:2260001:623
12. 59:32:2260001:776

ГОСУДАРСТВЕННОЕ БЮДЖЕТНОЕ УЧРЕЖДЕНИЕ ПЕРМСКОГО КРАЯ «ЦЕНТР
ТЕХНИЧЕСКОЙ ИНВЕНТАРИЗАЦИИ И КАДАСТРОВОЙ
ОЦЕНКИ ПЕРМСКОГО КРАЯ»
ЧАСТИНСКИЙ ФИЛИАЛ

13. 59:32:2260001:899

14. 59:32:2260001:911

12 земельных участков на момент аэрофотосъемки 1999 г. имели другие границы, не учтенные при уточнении границ земельных участков:

Земельный участок с кадастровым №59:32:0000000:14795 был поставлен на учет без учета имеющейся застройки, что привело к наложению земельного участка на земельные участки с кадастровыми № 59:32:2230001:740, № 59:32:2260001:745, № 59:32:2260001:787. Кроме того, выявлено наложение на учтенный земельный участок с кадастровым № 59:32:0000000:13967.

Выявлено наложение земельного участка с кадастровым № 59:32:0000000:12982 на земельный участок с кадастровым №№59:32:0000000:13967

Проектом предлагается исправление ошибок в местоположении границ земельных участков. (Таблица №3)

2. Образование земельных участков.

В соответствии с Земельным Кодексом, ст. 11.2 «Образование земельных участков» земельные участки образуются при разделе, объединении, перераспределении земельных участков или выделе из земельных участков, а также из земель, находящихся в государственной или муниципальной собственности.

2.1 Образование путем перераспределения учтенных в соответствии с законодательством земельных участков, с землями, находящимися в государственной или муниципальной собственности.

В ходе выполнения I этапа проекта межевания образовано 83 земельных участка путем перераспределения учтенных земельных участков и земель, находящихся в государственной или муниципальной собственности.

Способ образования земельных участков путем перераспределения земельных участков и земель, находящихся в государственной или муниципальной собственности, выбран для исключения вклинивания, вкрапливания, изломанности границ, чересполосицы и ввиду невозможности образования самостоятельного земельного участка (в соответствии с пунктом 6 статьи 11.9 Земельного кодекса Российской Федерации образование земельных участков не должно приводить к вклиниванию, вкрапливанию, изломанности границ, чересполосице, невозможности размещения объектов недвижимости и другим препятствующим рациональному использованию и охране земель недостаткам). Основанием перераспределения является п. 3 статья 39.28 Земельного кодекса Российской Федерации—перераспределение земель и (или) земельных участков, находящихся в государственной или муниципальной собственности, и земельных участков, находящихся в собственности граждан и предназначенных для ведения личного подсобного

ГОСУДАРСТВЕННОЕ БЮДЖЕТНОЕ УЧРЕЖДЕНИЕ ПЕРМСКОГО КРАЯ «ЦЕНТР
ТЕХНИЧЕСКОЙ ИНВЕНТАРИЗАЦИИ И КАДАСТРОВОЙ
ОЦЕНКИ ПЕРМСКОГО КРАЯ»
ЧАСТИНСКИЙ ФИЛИАЛ

хозяйства, огородничества, садоводства, индивидуального жилищного строительства, при условии, что площадь земельных участков, находящихся в собственности граждан, увеличивается в результате этого перераспределения не более чем до установленных предельных максимальных размеров земельных участков. Установлены следующие минимальные размеры земельных участков для видов разрешенного использования:

-Для ведения личного подсобного хозяйства-600 кв.м

-Для индивидуального жилищного строительства-400 кв.м.

-малоэтажная многоквартирная жилая застройка-1200 кв.м.

Максимальный размер земельных участков установлен только для вида разрешенного использования:

-Малоэтажная многоквартирная жилая застройка-12000 кв.м.

В соответствии с пунктом 3 статьи 11.2 Земельного кодекса Российской Федерации целевым назначением и разрешенным использованием образуемых земельных участков признаются целевое назначение и разрешенное использование земельных участков, из которых при разделе, объединении, перераспределении или выделе образуются земельные участки, за исключением случаев, установленных федеральными законами.

Таким образом, вид разрешенного использования образуемого земельного участка может отличаться от вида разрешенного использования исходного земельного участка только в случае, если федеральным законом установлен порядок определения вида разрешенного использования образуемого земельного участка, отличный от предусмотренного пунктом 3 статьи 11.2 Земельного кодекса Российской Федерации.

1. (ЗУ16) - земельный участок площадью 1263 кв.м. и видом разрешенного использования с кодом 3.1 «Коммунальное обслуживание» (Вид разрешенного использования исходного земельного участка по документу: «Для размещения иных объектов промышленности, энергетики, транспорта, связи, радиовещания, телевидения, информатики, обеспечения космической деятельности, обороны, безопасности и иного специального назначения»). Земельный участок образован для перераспределения земельного участка с кадастровым №59:32:2260001:4 с землями, находящимися в государственной или муниципальной собственности.
2. (ЗУ46) - земельный участок площадью 533 кв.м. и видом разрешенного использования с кодом 3.8.1 «Государственное управление» (Вид разрешенного использования исходного земельного участка по документу - «Для общественно-деловых целей»). Земельный участок образован для перераспределения земельного участка с кадастровым №59:32:2260001:915 с землями, находящимися в государственной или муниципальной собственности.
3. (ЗУ54) - земельный участок площадью 600 кв.м. и видом разрешенного использования с кодом 3.1 «Коммунальное обслуживание» (Вид

ГОСУДАРСТВЕННОЕ БЮДЖЕТНОЕ УЧРЕЖДЕНИЕ ПЕРМСКОГО КРАЯ «ЦЕНТР
ТЕХНИЧЕСКОЙ ИНВЕНТАРИЗАЦИИ И КАДАСТРОВОЙ
ОЦЕНКИ ПЕРМСКОГО КРАЯ»
ЧАСТИНСКИЙ ФИЛИАЛ

разрешенного использования исходного земельного участка по документу - «Под коммунально-складские объекты»). Земельный участок образован для перераспределения земельного участка с кадастровым №59:32:2260001:140 с землями, находящимися в государственной или муниципальной собственности.

4. (ЗУ55) - земельный участок площадью 1433 кв.м. и видом разрешенного использования с кодом 2.2 «Для ведения личного подсобного хозяйства». Земельный участок образован для перераспределения земельного участка с кадастровым №59:32:2260001:894 с землями, находящимися в государственной или муниципальной собственности.
5. (ЗУ61) - земельный участок площадью 1016 кв.м. и видом разрешенного использования с кодом 2.2 «Для ведения личного подсобного хозяйства». Земельный участок образован для перераспределения земельного участка с кадастровым №59:32:2260001:893 с землями, находящимися в государственной или муниципальной собственности
6. (ЗУ72) - земельный участок площадью 1552 кв.м. и видом разрешенного использования с кодом 2.2 «Для ведения личного подсобного хозяйства». Земельный участок образован для перераспределения земельного участка с кадастровым №59:32:2260001:637 с землями, находящимися в государственной или муниципальной собственности.
7. (ЗУ74) – земельный участок площадью 1764 кв.м. и видом разрешенного использования с кодом 2.2 «Для ведения личного подсобного хозяйства». Земельный участок образован для перераспределения земельного участка с кадастровым №59:32:2260001:891 с землями, находящимися в государственной или муниципальной собственности.
8. (ЗУ75) – земельный участок площадью 1640 кв.м и видом разрешенного использования «Для огородничества», образован путем перераспределения земельного участка с кадастровым №59:32:2260001:909 с землями, находящимися в государственной или муниципальной собственности
9. (ЗУ76) – земельный участок площадью 666 кв.м.и видом разрешенного использования с кодом 2.1 «Для индивидуального жилищного строительства». Земельный участок образован для перераспределения земельного участка с кадастровым №59:32:2260001:1625 с землями, находящимися в государственной или муниципальной собственности.
10. (ЗУ77) – земельный участок площадью 721 кв.м и видом разрешенного использования с кодом 2.1 «Для индивидуального жилищного строительства». Земельный участок образован для перераспределения земельного участка с кадастровым №59:32:2260001:1624 с землями, находящимися в государственной или муниципальной собственности.

ГОСУДАРСТВЕННОЕ БЮДЖЕТНОЕ УЧРЕЖДЕНИЕ ПЕРМСКОГО КРАЯ «ЦЕНТР
ТЕХНИЧЕСКОЙ ИНВЕНТАРИЗАЦИИ И КАДАСТРОВОЙ
ОЦЕНКИ ПЕРМСКОГО КРАЯ»
ЧАСТИНСКИЙ ФИЛИАЛ

- 11.(ЗУ78) – земельный участок площадью 1603 кв.м. и видом разрешенного использования с кодом 2.1 «Для индивидуального жилищного строительства». Земельный участок образован для перераспределения земельного участка с кадастровым №59:32:2260001:1433 с землями, находящимися в государственной или муниципальной собственности.
- 12.(ЗУ79) – земельный участок площадью 2559 кв.м. и видом разрешенного использования с кодом 2.2 « для ведения личного подсобного хозяйства» (Вид разрешенного использования исходного земельного участка по документу-«Отдельно стоящие многоквартирные жилые дома с приусадебными участками этажностью не выше 3 этажей»). Земельный участок образован для перераспределения земельного участка с кадастровым №59:32:2260001:1483 с землями, находящимися в государственной или муниципальной собственности.
- 13.(ЗУ80) – земельный участок площадью 2686 кв.м и видом разрешенного использования с кодом 2.2 «Для ведения личного подсобного хозяйства» . Земельный участок образован для перераспределения земельного участка с кадастровым №59:32:2260001:666 с землями, находящимися в государственной или муниципальной собственности.
14. (ЗУ82) – земельный участок, площадью 1109 кв.м. и видом разрешенного использования с кодом 2.2 «Для ведения личного подсобного хозяйства» Земельный участок образован для перераспределения земельного участка с кадастровым №59:32:2260001:917 с землями, находящимися в государственной или муниципальной собственности.
- 15.(ЗУ83) – земельный участок, площадью 870 кв.м. и видом разрешенного использования с кодом 2.1 «Для индивидуального жилищного строительства». Земельный участок образован для перераспределения земельного участка с кадастровым №59:32:2260001:1616 с землями, находящимися в государственной или муниципальной собственности.
- 16.(ЗУ88) – земельный участок, площадью 2550 кв.м. и видом разрешенного использования с кодом 2.2 «Для ведения личного подсобного хозяйства». Земельный участок образован для перераспределения земельного участка с кадастровым №59:32:2260001:710 с землями, находящимися в государственной или муниципальной собственности
- 17.(ЗУ89) – земельный участок площадью 979 кв.м. и видом разрешенного использования с кодом 2.2 «Для ведения личного подсобного хозяйства». Земельный участок образован для перераспределения земельного участка с кадастровым №59:32:2260001:920 с землями, находящимися в государственной или муниципальной собственности
18. (ЗУ91) – земельный участок площадью 3123 кв.м. и видом разрешенного использования с кодом 2.2 «Для ведения личного подсобного хозяйства». Земельный участок образован для перераспределения земельного участка

ГОСУДАРСТВЕННОЕ БЮДЖЕТНОЕ УЧРЕЖДЕНИЕ ПЕРМСКОГО КРАЯ «ЦЕНТР
ТЕХНИЧЕСКОЙ ИНВЕНТАРИЗАЦИИ И КАДАСТРОВОЙ
ОЦЕНКИ ПЕРМСКОГО КРАЯ»
ЧАСТИНСКИЙ ФИЛИАЛ

- с кадастровым №59:32:2260001:904 с землями, находящимися в государственной или муниципальной собственности
- 19.(ЗУ92) – земельный участок площадью 1108 кв.м. и видом разрешенного использования с кодом 2.2 «Для ведения личного подсобного хозяйства». Земельный участок образован для перераспределения земельного участка с кадастровым №59:32:2260001:1319 с землями, находящимися в государственной или муниципальной собственности
20. (ЗУ95) – земельный участок площадью 2138 кв.м. и видом разрешенного использования с кодом 2.2 «Для ведения личного подсобного хозяйства». Земельный участок образован для перераспределения земельного участка с кадастровым №59:32:2260001:672 с землями, находящимися в государственной или муниципальной собственности
- 21.(ЗУ96) – земельный участок площадью 2113 кв.м. и видом разрешенного использования с кодом 2.2 «Для ведения личного подсобного хозяйства». Земельный участок образован для перераспределения земельного участка с кадастровым №59:32:2260001:673 с землями, находящимися в государственной или муниципальной собственности
22. (ЗУ98) – земельный участок площадью 1395 кв.м. и видом разрешенного использования с кодом 2.2 «Для ведения личного подсобного хозяйства». Земельный участок образован для перераспределения земельного участка с кадастровым №59:32:2260001:699 с землями, находящимися в государственной или муниципальной собственности
23. (ЗУ101) – земельный участок площадью 1448 кв.м. и видом разрешенного использования с кодом 2.2 «Для ведения личного подсобного хозяйства» (Вид разрешенного использования исходного земельного участка по документу: «Отдельно стоящие многоквартирные жилые дома с приусадебными участками этажностью не выше 3 этажей»). Земельный участок образован для перераспределения земельного участка с кадастровым №59:32:2260001:18 с землями, находящимися в государственной или муниципальной собственности
24. (ЗУ104) – земельный участок площадью 2121 кв.м. и видом разрешенного использования с кодом 2.2 «Для ведения личного подсобного хозяйства» (Вид разрешенного использования исходного земельного участка по документу: «Для личного подсобного хозяйства»). Земельный участок образован для перераспределения земельного участка с кадастровым №59:32:2260001:556 с землями, находящимися в государственной или муниципальной собственности
- 25.(ЗУ105) – земельный участок площадью 2176 кв.м. и видом разрешенного использования с кодом 2.2 «Для ведения личного подсобного хозяйства». Земельный участок образован для перераспределения земельного участка с кадастровым №59:32:2260001:656 с землями, находящимися в государственной или муниципальной собственности

ГОСУДАРСТВЕННОЕ БЮДЖЕТНОЕ УЧРЕЖДЕНИЕ ПЕРМСКОГО КРАЯ «ЦЕНТР
ТЕХНИЧЕСКОЙ ИНВЕНТАРИЗАЦИИ И КАДАСТРОВОЙ
ОЦЕНКИ ПЕРМСКОГО КРАЯ»
ЧАСТИНСКИЙ ФИЛИАЛ

- 26.(ЗУ106) – земельный участок площадью 1950 кв.м. и видом разрешенного использования с кодом 2.1 «Для индивидуального жилищного строительства» (Вид разрешенного использования исходного земельного участка: «Под жилую застройку Индивидуальную») Земельный участок образован для перераспределения земельного участка с кадастровым №59:32:2260001:550 с землями, находящимися в государственной или муниципальной собственности
- 27.(ЗУ107) – земельный участок площадью 1826 кв.м. и видом разрешенного использования с кодом 2.1 «Для индивидуального жилищного строительства» (Вид разрешенного использования исходного земельного участка: «под индивидуальную жилую застройку»). Земельный участок образован для перераспределения земельного участка с кадастровым №59:32:2260001:902 с землями, находящимися в государственной или муниципальной собственности
- 28.(ЗУ108) – земельный участок площадью 808 кв.м. и видом разрешенного использования с кодом 2.1 «Для индивидуального жилищного строительства» (Вид разрешенного использования исходного земельного участка: «Под жилую застройку Индивидуальную»). Земельный участок образован для перераспределения земельного участка с кадастровым №59:32:2260001:905 с землями, находящимися в государственной или муниципальной собственности
- 29.(ЗУ112) – земельный участок площадью 2120 кв.м. и видом разрешенного использования с кодом 2.2 «Для ведения личного подсобного хозяйства». Земельный участок образован для перераспределения земельного участка с кадастровым №59:32:2260001:903 с землями, находящимися в государственной или муниципальной собственности
- 30.(ЗУ113) – земельный участок площадью 2339 кв.м. и видом разрешенного использования с кодом 2.2 «Для ведения личного подсобного хозяйства». Земельный участок образован для перераспределения земельного участка с кадастровым №59:32:2260001:660 с землями, находящимися в государственной или муниципальной собственности
- 31.(ЗУ114) – земельный участок площадью 1860 кв.м. и видом разрешенного использования с кодом 2.2 «Для ведения личного подсобного хозяйства». Земельный участок образован для перераспределения земельного участка с кадастровым №59:32:2260001:896 с землями, находящимися в государственной или муниципальной собственности
- 32.(ЗУ115) – земельный участок площадью 1859 кв.м. и видом разрешенного использования с кодом 2.2 «Для ведения личного подсобного хозяйства». Земельный участок образован для перераспределения земельного участка с кадастровым

ГОСУДАРСТВЕННОЕ БЮДЖЕТНОЕ УЧРЕЖДЕНИЕ ПЕРМСКОГО КРАЯ «ЦЕНТР
ТЕХНИЧЕСКОЙ ИНВЕНТАРИЗАЦИИ И КАДАСТРОВОЙ
ОЦЕНКИ ПЕРМСКОГО КРАЯ»
ЧАСТИНСКИЙ ФИЛИАЛ

- №59:32:2260001:571 с землями, находящимися в государственной или муниципальной собственности
- 33.(ЗУ116) – земельный участок площадью 1916 кв.м. и видом разрешенного использования с кодом 2.2 «Для ведения личного подсобного хозяйства». Земельный участок образован для перераспределения земельного участка с кадастровым №59:32:2260001:573 с землями, находящимися в государственной или муниципальной собственности
- 34.(ЗУ117) – земельный участок площадью 1660 кв.м. и видом разрешенного использования с кодом 2.2 «Для личного подсобного хозяйства». Земельный участок образован для перераспределения земельного участка с кадастровым №59:32:2260001:555 с землями, находящимися в государственной или муниципальной собственности
- 35.(ЗУ118) – земельный участок площадью 1506 кв.м. и видом разрешенного использования с кодом 2.2 «Для ведения личного подсобного хозяйства». Земельный участок образован для перераспределения земельного участка с кадастровым №59:32:2260001:670 с землями, находящимися в государственной или муниципальной собственности
- 36.(ЗУ119) – земельный участок площадью 1811 кв.м. и видом разрешенного использования с кодом 2.2 «Для ведения личного подсобного хозяйства». Земельный участок образован для перераспределения земельного участка с кадастровым №59:32:2260001:908 с землями, находящимися в государственной или муниципальной собственности
- 37.(ЗУ121) – земельный участок площадью 1878 кв.м. и видом разрешенного использования с кодом 2.2 «Для ведения личного подсобного хозяйства». Земельный участок образован для перераспределения земельного участка с кадастровым №59:32:2260001:576 с землями, находящимися в государственной или муниципальной собственности
- 38.(ЗУ122) – земельный участок площадью 1940 кв.м. и видом разрешенного использования с кодом 2.2 «Для ведения личного подсобного хозяйства». Земельный участок образован для перераспределения земельного участка с кадастровым №59:32:2260001:577 с землями, находящимися в государственной или муниципальной собственности
- 39.(ЗУ124) – земельный участок площадью 1731 кв.м. и видом разрешенного использования с кодом 2.2 «Для ведения личного подсобного хозяйства». Земельный участок образован для перераспределения земельного участка с кадастровым №59:32:2260001:631 с землями, находящимися в государственной или муниципальной собственности

ГОСУДАРСТВЕННОЕ БЮДЖЕТНОЕ УЧРЕЖДЕНИЕ ПЕРМСКОГО КРАЯ «ЦЕНТР
ТЕХНИЧЕСКОЙ ИНВЕНТАРИЗАЦИИ И КАДАСТРОВОЙ
ОЦЕНКИ ПЕРМСКОГО КРАЯ»
ЧАСТИНСКИЙ ФИЛИАЛ

40. (ЗУ126) – земельный участок площадью 769 кв.м. и видом разрешенного использования с кодом 2.1 «Для индивидуального жилищного строительства» (Вид разрешенного использования исходного земельного участка по документу: «Под жилую застройку Индивидуальную»). Земельный участок образован для перераспределения земельного участка с кадастровым №59:32:2260001:1636 с землями, находящимися в государственной или муниципальной собственности
- 41.(ЗУ127) – земельный участок площадью 2015 кв.м. и видом разрешенного использования с кодом 2.2 «Для ведения личного подсобного хозяйства». Земельный участок образован для перераспределения земельного участка с кадастровым №59:32:2260001:613 с землями, находящимися в государственной или муниципальной собственности
- 42.(ЗУ128) – земельный участок площадью 1250 кв.м. и видом разрешенного использования с кодом 2.2 «Для ведения личного подсобного хозяйства». Земельный участок образован для перераспределения земельного участка с кадастровым №59:32:2260001:38 с землями, находящимися в государственной или муниципальной собственности
- 43.(ЗУ129) – земельный участок площадью 634 кв.м. и видом разрешенного использования с кодом 2.2 «Для ведения личного подсобного хозяйства». Земельный участок образован для перераспределения земельного участка с кадастровым №59:32:2260001:849 с землями, находящимися в государственной или муниципальной собственности
- 44.(ЗУ130) – земельный участок площадью 1132 кв.м. и видом разрешенного использования с кодом 2.2 «Для ведения личного подсобного хозяйства» (Вид разрешенного использования исходного земельного участка по документу: «Отдельно стоящие многоквартирные жилые дома с приусадебными участками этажностью не выше 3 этажей»). Земельный участок образован для перераспределения земельного участка с кадастровым №59:32:2260001:1484 с землями, находящимися в государственной или муниципальной собственности
- 45.(ЗУ131) – земельный участок площадью 1971 кв.м. и видом разрешенного использования с кодом 2.2 «Для личного подсобного хозяйства». Земельный участок образован для перераспределения земельного участка с кадастровым №59:32:2260001:193 с землями, находящимися в государственной или муниципальной собственности
- 46.(ЗУ132) – земельный участок площадью 1210 кв.м. и видом разрешенного использования с кодом 2.2 «Для ведения личного подсобного хозяйства». Земельный участок образован для перераспределения земельного участка с кадастровым №59:32:2260001:823 с землями, находящимися в государственной или муниципальной собственности

ГОСУДАРСТВЕННОЕ БЮДЖЕТНОЕ УЧРЕЖДЕНИЕ ПЕРМСКОГО КРАЯ «ЦЕНТР
ТЕХНИЧЕСКОЙ ИНВЕНТАРИЗАЦИИ И КАДАСТРОВОЙ
ОЦЕНКИ ПЕРМСКОГО КРАЯ»
ЧАСТИНСКИЙ ФИЛИАЛ

- 47.(ЗУ133) – земельный участок площадью 603 кв.м. и видом разрешенного использования с кодом 2.3 «Блокированная жилая застройка». Земельный участок образован для перераспределения земельного участка с кадастровым №59:32:2260001:1631 с землями, находящимися в государственной или муниципальной собственности
- 48.(ЗУ134) – земельный участок площадью 595 кв.м. и видом разрешенного использования с кодом 2.2 «Для ведения личного подсобного хозяйства». Земельный участок образован для перераспределения земельного участка с кадастровым №59:32:2260001:1456 с землями, находящимися в государственной или муниципальной собственности
- 49.(ЗУ135) – земельный участок площадью 734 кв.м. и видом разрешенного использования с кодом 2.2 «Для ведения личного подсобного хозяйства». Земельный участок образован для перераспределения земельного участка с кадастровым №59:32:2260001:1622 с землями, находящимися в государственной или муниципальной собственности
- 50.(ЗУ136) – земельный участок площадью 2657 кв.м. и видом разрешенного использования с кодом 2.2 «Для ведения личного подсобного хозяйства». Земельный участок образован для перераспределения земельного участка с кадастровым №59:32:2260001:723 с землями, находящимися в государственной или муниципальной собственности
- 51.(ЗУ140) – земельный участок площадью 1655 кв.м. и видом разрешенного использования с кодом 2.2 «Для ведения личного подсобного хозяйства». Земельный участок образован для перераспределения земельного участка с кадастровым №59:32:2260001:916 с землями, находящимися в государственной или муниципальной собственности
- 52.(ЗУ141) – земельный участок площадью 2135 кв.м. и видом разрешенного использования с кодом 2.2 «Для ведения личного подсобного хозяйства». Земельный участок образован для перераспределения земельного участка с кадастровым №59:32:2260001:879 с землями, находящимися в государственной или муниципальной собственности
- 53.(ЗУ143) – земельный участок площадью 2166 кв.м. и видом разрешенного использования с кодом 2.2 «Для личного подсобного хозяйства». Земельный участок образован для перераспределения земельного участка с кадастровым №59:32:2260001:58 с землями, находящимися в государственной или муниципальной собственности
- 54.(ЗУ150) – земельный участок площадью 571 кв.м. и видом разрешенного использования с кодом 2.3 «Блокированная жилая застройка». Земельный участок образован для перераспределения земельного участка с кадастровым №59:32:2260001:750 с землями, находящимися в государственной или муниципальной собственности

ГОСУДАРСТВЕННОЕ БЮДЖЕТНОЕ УЧРЕЖДЕНИЕ ПЕРМСКОГО КРАЯ «ЦЕНТР
ТЕХНИЧЕСКОЙ ИНВЕНТАРИЗАЦИИ И КАДАСТРОВОЙ
ОЦЕНКИ ПЕРМСКОГО КРАЯ»
ЧАСТИНСКИЙ ФИЛИАЛ

- 55.(ЗУ153) – земельный участок площадью 1789 кв.м. и видом разрешенного использования с кодом 2.2 «Для ведения личного подсобного хозяйства». Земельный участок образован для перераспределения земельного участка с кадастровым №59:32:2260001:600 с землями, находящимися в государственной или муниципальной собственности
- 56.(ЗУ154) – земельный участок площадью 1887 кв.м. и видом разрешенного использования с кодом 2.2 «Для личного подсобного хозяйства». Земельный участок образован для перераспределения земельного участка с кадастровым №59:32:2260001:237 с землями, находящимися в государственной или муниципальной собственности
- 57.(ЗУ155) – земельный участок площадью 1918 кв.м. и видом разрешенного использования с кодом 2.2 «Для личного подсобного хозяйства». Земельный участок образован для перераспределения земельного участка с кадастровым №59:32:2260001:143 с землями, находящимися в государственной или муниципальной собственности
- 58.(ЗУ156) – земельный участок площадью 1893 кв.м. и видом разрешенного использования с кодом 2.2 «Для ведения личного подсобного хозяйства». Земельный участок образован для перераспределения земельного участка с кадастровым №59:32:2260001:614 с землями, находящимися в государственной или муниципальной собственности
- 59.(ЗУ157) – земельный участок площадью 1992 кв.м. и видом разрешенного использования с кодом 2.2 «Для ведения личного подсобного хозяйства». Земельный участок образован для перераспределения земельного участка с кадастровым №59:32:2260001:615 с землями, находящимися в государственной или муниципальной собственности
- 60.(ЗУ159) – земельный участок площадью 1967 кв.м. и видом разрешенного использования с кодом 2.2 «Для ведения личного подсобного хозяйства». Земельный участок образован для перераспределения земельного участка с кадастровым №59:32:2260001:616 с землями, находящимися в государственной или муниципальной собственности
- 61.(ЗУ160) – земельный участок площадью 2038 кв.м. и видом разрешенного использования с кодом 2.2 «Для ведения личного подсобного хозяйства». Земельный участок образован для перераспределения земельного участка с кадастровым №59:32:2260001:618 с землями, находящимися в государственной или муниципальной собственности
- 62.(ЗУ161) – земельный участок площадью 2110 кв.м. и видом разрешенного использования с кодом 2.2 «Для ведения личного подсобного хозяйства». Земельный участок образован для

ГОСУДАРСТВЕННОЕ БЮДЖЕТНОЕ УЧРЕЖДЕНИЕ ПЕРМСКОГО КРАЯ «ЦЕНТР
ТЕХНИЧЕСКОЙ ИНВЕНТАРИЗАЦИИ И КАДАСТРОВОЙ
ОЦЕНКИ ПЕРМСКОГО КРАЯ»
ЧАСТИНСКИЙ ФИЛИАЛ

- перераспределения земельного участка с кадастровым №59:32:2260001:620 с землями, находящимися в государственной или муниципальной собственности
- 63.(ЗУ164) – земельный участок площадью 1625 кв.м. и видом разрешенного использования с кодом 2.2 «Для ведения личного подсобного хозяйства». Земельный участок образован для перераспределения земельного участка с кадастровым №59:32:2260001:686 с землями, находящимися в государственной или муниципальной собственности
- 64.(ЗУ165) – земельный участок площадью 3464 кв.м. и видом разрешенного использования с кодом 2.2 «Для ведения личного подсобного хозяйства». Земельный участок образован для перераспределения земельного участка с кадастровым №59:32:2260001:717 с землями, находящимися в государственной или муниципальной собственности
- 65.(ЗУ166) – земельный участок площадью 1702 кв.м. и видом разрешенного использования с кодом 2.2 «Для ведения личного подсобного хозяйства». Земельный участок образован для перераспределения земельного участка с кадастровым №59:32:2260001:683 с землями, находящимися в государственной или муниципальной собственности
- 66.(ЗУ167) – земельный участок площадью 778 кв.м. и видом разрешенного использования с кодом 2.2 «Для ведения личного подсобного хозяйства». Земельный участок образован для перераспределения земельного участка с кадастровым №59:32:2260001:1317 с землями, находящимися в государственной или муниципальной собственности
- 67.(ЗУ168) – земельный участок площадью 857 кв.м. и видом разрешенного использования с кодом 2.2 «Для ведения личного подсобного хозяйства». Земельный участок образован для перераспределения земельного участка с кадастровым №59:32:2260001:811 с землями, находящимися в государственной или муниципальной собственности
- 68.(ЗУ193) – земельный участок площадью 1547 кв.м. и видом разрешенного использования с кодом 2.2 «Для ведения личного подсобного хозяйства». Земельный участок образован для перераспределения земельного участка с кадастровым №59:32:2260001:640 с землями, находящимися в государственной или муниципальной собственности.
- 69.(ЗУ199) – земельный участок площадью 1653 кв.м. и видом разрешенного использования с кодом 2.2 «Для ведения личного подсобного хозяйства». Земельный участок образован для перераспределения земельного участка с кадастровым №59:32:2260001:635 с землями, находящимися в государственной или муниципальной собственности.

ГОСУДАРСТВЕННОЕ БЮДЖЕТНОЕ УЧРЕЖДЕНИЕ ПЕРМСКОГО КРАЯ «ЦЕНТР
ТЕХНИЧЕСКОЙ ИНВЕНТАРИЗАЦИИ И КАДАСТРОВОЙ
ОЦЕНКИ ПЕРМСКОГО КРАЯ»
ЧАСТИНСКИЙ ФИЛИАЛ

- 70.(ЗУ200) – земельный участок площадью 1605 кв.м. и видом разрешенного использования с кодом 2.2 «Для ведения личного подсобного хозяйства». Земельный участок образован для перераспределения земельного участка с кадастровым №59:32:2260001:895 с землями, находящимися в государственной или муниципальной собственности.
- 71.(ЗУ201) – земельный участок площадью 688 кв.м. и видом разрешенного использования с кодом 2.2 «Для ведения личного подсобного хозяйства». Земельный участок образован для перераспределения земельного участка с кадастровым №59:32:2260001:923 с землями, находящимися в государственной или муниципальной собственности.
- 72.(ЗУ205) – земельный участок площадью 1709 кв.м. и видом разрешенного использования с кодом 2.2 «Для ведения личного подсобного хозяйства». Земельный участок образован для перераспределения земельного участка с кадастровым №59:32:2260001:682 с землями, находящимися в государственной или муниципальной собственности
- 73.(ЗУ206) – земельный участок площадью 1835 кв.м. и видом разрешенного использования с кодом 2.2 «Для ведения личного подсобного хозяйства». Земельный участок образован для перераспределения земельного участка с кадастровым №59:32:2260001:568 с землями, находящимися в государственной или муниципальной собственности
- 74.(ЗУ207) – земельный участок площадью 1417 кв.м. и видом разрешенного использования 2.2. «Для ведения личного подсобного хозяйства». Земельный участок образован для перераспределения земельного участка с кадастровым №59:32:2260001:625 с землями, находящимися в государственной или муниципальной собственности
- 75.(ЗУ208) – земельный участок площадью 1863 кв.м. и видом разрешенного использования с кодом 2.2 «Для ведения личного подсобного хозяйства». Земельный участок образован для перераспределения земельного участка с кадастровым №59:32:2260001:626 с землями, находящимися в государственной или муниципальной собственности
- 76.(ЗУ212) – земельный участок площадью 1908 кв.м. и видом разрешенного использования с кодом 2.2 «Для ведения личного подсобного хозяйства». Земельный участок образован для перераспределения земельного участка с кадастровым №59:32:2260001:1318 с землями, находящимися в государственной или муниципальной собственности
- 77.(ЗУ213) – земельный участок, площадью 836 кв.м. и видом разрешенного использования с кодом 2.1 «для индивидуального жилищного строительства». Земельный участок образован для

ГОСУДАРСТВЕННОЕ БЮДЖЕТНОЕ УЧРЕЖДЕНИЕ ПЕРМСКОГО КРАЯ «ЦЕНТР
ТЕХНИЧЕСКОЙ ИНВЕНТАРИЗАЦИИ И КАДАСТРОВОЙ
ОЦЕНКИ ПЕРМСКОГО КРАЯ»
ЧАСТИНСКИЙ ФИЛИАЛ

- перераспределения земельного участка с кадастровым №59:32:2260001:1499 с землями, находящимися в государственной или муниципальной собственности
- 78.(ЗУ214) – земельный участок, площадью 657 кв.м. и видом разрешенного использования с кодом 4.4 «Магазины» (Вид разрешенного использования исходного земельного участка: «Под общественную застройку»). Земельный участок образован для перераспределения земельного участка с кадастровым №59:32:2260001:557 с землями, находящимися в государственной или муниципальной собственности.
- 79.(ЗУ215) – земельный участок, площадью 2460 кв.м. и видом разрешенного использования с кодом 2.2 «Для ведения личного подсобного хозяйства». Земельный участок образован для перераспределения земельного участка с кадастровым №59:32:2260001:734 с землями, находящимися в государственной или муниципальной собственности
- 80.(ЗУ216) – земельный участок, площадью 2226 кв.м. и видом разрешенного использования с кодом 2.2 «Для ведения личного подсобного хозяйства». Земельный участок образован для перераспределения земельного участка с кадастровым №59:32:2260001:671 с землями, находящимися в государственной или муниципальной собственности
- 81.(ЗУ217) – земельный участок, площадью 1754 кв.м. и видом разрешенного использования «Для размещения административных зданий», по документу: «Под общественную застройку (контора)». Земельный участок образован для перераспределения земельного участка с кадастровым №59:32:2260001:927 с землями, находящимися в государственной или муниципальной собственности
- 82.(ЗУ243) – земельный участок площадью 801 кв.м. и видом разрешенного использования с кодом 2.2 «Для ведения личного подсобного хозяйства». Земельный участок образован для перераспределения земельного участка с кадастровым №59:32:2260001:1633 с землями, находящимися в государственной или муниципальной собственности
83. (ЗУ244) – земельный участок площадью 3339 кв.м. и видом разрешенного использования с кодом 5.0 «отдых (рекреация)» (Вид разрешенного использования исходного земельного участка: «Для благоустройства территории (парк)»). Земельный участок образован для перераспределения земельного участка с кадастровым №59:32:2260001:924 с землями, находящимися в государственной или муниципальной собственности. (Таб. №4 Каталога)

2.2. Перераспределение земельных участков.

ГОСУДАРСТВЕННОЕ БЮДЖЕТНОЕ УЧРЕЖДЕНИЕ ПЕРМСКОГО КРАЯ «ЦЕНТР
ТЕХНИЧЕСКОЙ ИНВЕНТАРИЗАЦИИ И КАДАСТРОВОЙ
ОЦЕНКИ ПЕРМСКОГО КРАЯ»
ЧАСТИНСКИЙ ФИЛИАЛ

Предусмотрено перераспределение земельных участков 59:32:2260001:228 и 59:32:2260001:1441 между собой, так как строящийся объект капитального строительства находится на границе между двумя участками. В ходе перераспределения формируются 2 земельных участка ЗУ218 и ЗУ219 и видом разрешенного использования с кодом 3.7 «Религиозное использование» (Вид разрешенного использования исходных земельных участков «Под религиозный объект (строительство храма)»). Данное решение позволит более рационально использовать земельные участки, в том числе выделить земельный участок ЗУ218 под другой вид деятельности. (Таб. № 5 Каталога)

2.3 Образование земельных участков из земель государственной или муниципальной собственности.

Пределные параметры образуемых земельных участков приняты в соответствии с ПЗЗ, а также с учетом устанавливаемых кл, границ суц зу и ограждений зу Границы земельных участков установлены таким образом, чтобы ко всем земельным участкам на территории кварталов, был обеспечен беспрепятственный доступ с территории общего пользования.

Учитывая наличие свободных территории проектом предлагается образование - 101 земельных участка (Таб. №6 Каталога):

1. (ЗУ1) – земельный участок площадью 551 кв.м. образован для вида разрешенного использования с кодом 12.0. «земельные участки, территории общего пользования»
2. (ЗУ2) – земельный участок площадью 581 кв.м. образован для вида разрешенного использования с кодом 8.3 «Обеспечение внутреннего правопорядка».
3. (ЗУ3) – земельный участок площадью 770 кв.м. образован для вида разрешенного использования с кодом 13.2 «Ведение садоводства».
4. (ЗУ4) – земельный участок площадью 427 кв.м. образован для вида разрешенного использования с кодом 13.2 «Ведение садоводства»
5. (ЗУ5) – земельный участок площадью 1456 кв.м. образован для вида разрешенного использования с кодом 2.2 «Для ведения личного подсобного хозяйства».
6. (ЗУ6) – земельный участок площадью 1575 кв.м. образован для вида разрешенного использования с кодом 2.2 «Для ведения личного подсобного хозяйства».
7. (ЗУ7) – земельный участок площадью 1564 кв.м. образован для вида разрешенного использования с кодом 2.2 «Для ведения личного подсобного хозяйства».
8. (ЗУ8) – земельный участок площадью 1835 кв.м. образован для вида разрешенного использования с кодом 2.2 «Для ведения личного подсобного хозяйства».

ГОСУДАРСТВЕННОЕ БЮДЖЕТНОЕ УЧРЕЖДЕНИЕ ПЕРМСКОГО КРАЯ «ЦЕНТР
ТЕХНИЧЕСКОЙ ИНВЕНТАРИЗАЦИИ И КАДАСТРОВОЙ
ОЦЕНКИ ПЕРМСКОГО КРАЯ»
ЧАСТИНСКИЙ ФИЛИАЛ

9. (ЗУ9) – земельный участок площадью 1539 кв.м. образован для вида разрешенного использования с кодом 2.2 «Для ведения личного подсобного хозяйства».
- 10.(ЗУ10) – земельный участок площадью 1735 кв.м. образован для вида разрешенного использования с кодом 2.2 «Для ведения личного подсобного хозяйства».
- 11.(ЗУ11) – земельный участок площадью 1793 кв.м. образован для вида разрешенного использования с кодом 2.2 «Для ведения личного подсобного хозяйства».
- 12.(ЗУ12) – земельный участок площадью 1460 кв.м. образован для вида разрешенного использования с кодом 2.2 «Для ведения личного подсобного хозяйства».
- 13.(ЗУ13) – земельный участок площадью 1306 кв.м. образован для вида разрешенного использования с кодом 2.2 «Для ведения личного подсобного хозяйства».
- 14.(ЗУ14) – земельный участок площадью 1732 кв.м. образован для вида разрешенного использования с кодом 2.2 «Для ведения личного подсобного хозяйства».
- 15.(ЗУ15) – земельный участок площадью 4640 кв.м. образован для вида разрешенного использования с кодом 12.0 «земельные участки, территории общего пользования».
16. (ЗУ17) – земельный участок площадью 8981 кв.м. образован для вида разрешенного использования с кодом 12.0 «земельные участки, территории общего пользования».
- 17.(ЗУ18) – земельный участок площадью 616 кв.м. образован для вида разрешенного использования с кодом 12.0 «земельные участки, территории общего пользования».
- 18.(ЗУ19) – земельный участок площадью 2476 кв.м. образован для вида разрешенного использования с кодом 12.0 «земельные участки, территории общего пользования».
- 19.(ЗУ20) – земельный участок площадью 19538 кв.м. образован для вида разрешенного использования с кодом 12.0 «земельные участки, территории общего пользования».
- 20.(ЗУ21) – земельный участок площадью 3742 кв.м. образован для вида разрешенного использования с кодом 12.0 «земельные участки, территории общего пользования».
- 21.(ЗУ22) – земельный участок площадью 1014 кв.м. образован для вида разрешенного использования с кодом 12.0 «земельные участки, территории общего пользования».
- 22.(ЗУ23) – земельный участок площадью 429 кв.м. образован для вида разрешенного использования с кодом 12.0 «земельные участки, территории общего пользования».

ГОСУДАРСТВЕННОЕ БЮДЖЕТНОЕ УЧРЕЖДЕНИЕ ПЕРМСКОГО КРАЯ «ЦЕНТР
ТЕХНИЧЕСКОЙ ИНВЕНТАРИЗАЦИИ И КАДАСТРОВОЙ
ОЦЕНКИ ПЕРМСКОГО КРАЯ»
ЧАСТИНСКИЙ ФИЛИАЛ

- 23.(ЗУ24) – земельный участок площадью 13515 кв.м. образован для вида разрешенного использования с кодом 12.0 «земельные участки, территории общего пользования».
- 24.(ЗУ25) – земельный участок площадью 3762 кв.м. образован для вида разрешенного использования с кодом 12.0 «земельные участки, территории общего пользования».
- 25.(ЗУ26) – земельный участок площадью 611 кв.м. образован для вида разрешенного использования с кодом 2.2 «Для ведения личного подсобного хозяйства».
- 26.(ЗУ27) – земельный участок площадью 657 кв.м. образован для вида разрешенного использования с кодом 2.2 «Для ведения личного подсобного хозяйства».
- 27.(ЗУ28) – земельный участок площадью 423 кв.м. образован для вида разрешенного использования с кодом 13.2 «Ведение садоводства»
- 28.(ЗУ29) – земельный участок площадью 600 кв.м. образован для вида разрешенного использования с кодом 2.2 «Для ведения личного подсобного хозяйства».
- 29.(ЗУ30) – земельный участок площадью 608 кв.м. образован для вида разрешенного использования с кодом 2.2 «Для ведения личного подсобного хозяйства».
- 30.(ЗУ31) – земельный участок площадью 728 кв.м. образован для вида разрешенного использования с кодом 2.2 «Для ведения личного подсобного хозяйства».
- 31.(ЗУ32) – земельный участок площадью 107 кв.м. образован для вида разрешенного использования с кодом 12.0 «земельные участки, территории общего пользования».
- 32.(ЗУ33) – земельный участок площадью 149 кв.м. образован для вида разрешенного использования с кодом 12.0 «земельные участки, территории общего пользования».
- 33.(ЗУ34) – земельный участок площадью 540 кв.м. образован для вида разрешенного использования с кодом 13.2 «Ведение садоводства».
- 34.(ЗУ35) – земельный участок площадью 400 кв.м. образован для вида разрешенного использования с кодом 13.2 «Ведение садоводства».
- 35.(ЗУ36) – земельный участок площадью 608 кв.м. образован для вида разрешенного использования с кодом 2.2 «Для ведения личного подсобного хозяйства».
- 36.(ЗУ37) – земельный участок площадью 92 кв.м. образован для вида разрешенного использования с кодом 12.0 «земельные участки, территории общего пользования».
- 37.(ЗУ38) – земельный участок площадью 600 кв.м. образован для вида разрешенного использования с кодом 2.2 «Для ведения личного подсобного хозяйства».

ГОСУДАРСТВЕННОЕ БЮДЖЕТНОЕ УЧРЕЖДЕНИЕ ПЕРМСКОГО КРАЯ «ЦЕНТР
ТЕХНИЧЕСКОЙ ИНВЕНТАРИЗАЦИИ И КАДАСТРОВОЙ
ОЦЕНКИ ПЕРМСКОГО КРАЯ»
ЧАСТИНСКИЙ ФИЛИАЛ

- 38.(ЗУ39) – земельный участок площадью 55 кв.м. образован для вида разрешенного использования с кодом 12.0 «земельные участки, территории общего пользования».
- 39.(ЗУ40) – земельный участок площадью 237 кв.м. образован для вида разрешенного использования с кодом 13.2 «Ведение садоводства».
- 40.(ЗУ41) – земельный участок площадью 1063 кв.м. образован для вида разрешенного использования с кодом 2.2 «Для ведения личного подсобного хозяйства».
- 41.(ЗУ42) – земельный участок площадью 726 кв.м. образован для вида разрешенного использования с кодом 12.0 «земельные участки, территории общего пользования».
- 42.(ЗУ43) – земельный участок площадью 6776 кв.м. образован для вида разрешенного использования с кодом 12.0 «земельные участки, территории общего пользования».
- 43.(ЗУ44) – земельный участок площадью 13709 кв.м. образован для вида разрешенного использования с кодом 12.0 «земельные участки, территории общего пользования».
- 44.(ЗУ45) – земельный участок площадью 4938 кв.м. образован для вида разрешенного использования с кодом 12.0 «земельные участки, территории общего пользования».
- 45.(ЗУ47) – земельный участок площадью 1697 кв.м. образован для вида разрешенного использования с кодом 2.2 «Для ведения личного подсобного хозяйства».
- 46.(ЗУ48) – земельный участок площадью 8538 кв.м. образован для вида разрешенного использования с кодом 12.0 «земельные участки, территории общего пользования».
- 47.(ЗУ49) – земельный участок площадью 48 кв.м. образован для вида разрешенного использования с кодом 12.0 «земельные участки, территории общего пользования».
- 48.(ЗУ50) – земельный участок площадью 926 кв.м. образован для вида разрешенного использования с кодом 12.0 «земельные участки, территории общего пользования».
- 49.(ЗУ51) – земельный участок площадью 1315 кв.м. образован для вида разрешенного использования с кодом 12.0 «земельные участки, территории общего пользования».
- 50.(ЗУ52) – земельный участок площадью 197 кв.м. образован для вида разрешенного использования с кодом 12.0 «земельные участки, территории общего пользования».
- 51.(ЗУ53) – земельный участок площадью 5713 кв.м. образован для вида разрешенного использования с кодом 12.0 «земельные участки, территории общего пользования».

ГОСУДАРСТВЕННОЕ БЮДЖЕТНОЕ УЧРЕЖДЕНИЕ ПЕРМСКОГО КРАЯ «ЦЕНТР
ТЕХНИЧЕСКОЙ ИНВЕНТАРИЗАЦИИ И КАДАСТРОВОЙ
ОЦЕНКИ ПЕРМСКОГО КРАЯ»
ЧАСТИНСКИЙ ФИЛИАЛ

- 52.(ЗУ56) – земельный участок площадью 1351 кв.м. образован для вида разрешенного использования с кодом 2.2 «Для ведения личного подсобного хозяйства».
- 53.(ЗУ57) – земельный участок площадью 1014 кв.м. образован для вида разрешенного использования с кодом 12.0 «земельные участки, территории общего пользования».
- 54.(ЗУ58) – земельный участок площадью 86 кв.м. образован для вида разрешенного использования с кодом 12.0 «земельные участки, территории общего пользования».
- 55.(ЗУ59) – земельный участок площадью 403 кв.м. образован для вида разрешенного использования с кодом 12.0 «земельные участки, территории общего пользования».
- 56.(ЗУ60) – земельный участок площадью 292 кв.м. образован для вида разрешенного использования с кодом 12.0 «земельные участки, территории общего пользования».
57. (ЗУ62) – земельный участок площадью 1504 кв.м. образован для вида разрешенного использования с кодом 12.0 «земельные участки, территории общего пользования».
- 58.(ЗУ63) – земельный участок площадью 3968 кв.м. образован для вида разрешенного использования с кодом 12.0 «земельные участки, территории общего пользования».
- 59.(ЗУ64) – земельный участок площадью 641 кв.м. образован для вида разрешенного использования с кодом 2.7 «обслуживание жилой застройки».
- 60.(ЗУ65) – земельный участок площадью 12088 кв.м. образован для вида разрешенного использования с кодом 12.0 «земельные участки, территории общего пользования».
- 61.(ЗУ66) – земельный участок площадью 790 кв.м. образован для вида разрешенного использования с кодом 12.0 «земельные участки, территории общего пользования».
- 62.(ЗУ67) – земельный участок площадью 981 кв.м. образован для вида разрешенного использования с кодом 2.2 «Для ведения личного подсобного хозяйства».
- 63.(ЗУ68) – земельный участок площадью 1617 кв.м. образован для вида разрешенного использования с кодом 2.2 «Для ведения личного подсобного хозяйства».
64. (ЗУ71)- земельный участок площадью 422 кв.м. образован для вида разрешенного использования с кодом 4.2 «объекты торговли».
- 65.(ЗУ84)- земельный участок площадью 576 кв.м. образован для вида разрешенного использования с кодом 13.2 «ведение садоводства».
- 66.(ЗУ85) – земельный участок площадью 1149 кв.м. образован для вида разрешенного использования с кодом 2.2 «Для ведения личного подсобного хозяйства».

ГОСУДАРСТВЕННОЕ БЮДЖЕТНОЕ УЧРЕЖДЕНИЕ ПЕРМСКОГО КРАЯ «ЦЕНТР
ТЕХНИЧЕСКОЙ ИНВЕНТАРИЗАЦИИ И КАДАСТРОВОЙ
ОЦЕНКИ ПЕРМСКОГО КРАЯ»
ЧАСТИНСКИЙ ФИЛИАЛ

- 67.(ЗУ137) – земельный участок площадью 173 кв.м. образован для вида разрешенного использования с кодом 13.2 «ведение садоводства».
- 68.(ЗУ139) – земельный участок площадью 921 кв.м. образован для вида разрешенного использования с кодом 2.2 «Для ведения личного подсобного хозяйства».
- 69.(ЗУ149) – земельный участок площадью 519 кв.м. образован для вида разрешенного использования с кодом 13.2 «ведение садоводства».
- 70.(ЗУ158) – земельный участок площадью 1932 кв.м. образован для вида разрешенного использования с кодом 12.0 «земельные участки, территории общего пользования».
- 71.(ЗУ163) – земельный участок площадью 1624 кв.м. образован для вида разрешенного использования с кодом 5.1 «спорт».
- 72.(ЗУ171) – земельный участок площадью 224 кв.м. образован для вида разрешенного использования с кодом 8.3 «Обеспечение внутреннего правопорядка».
- 73.(ЗУ172) – земельный участок площадью 911 кв.м. образован для вида разрешенного использования с кодом 2.2 «Для ведения личного подсобного хозяйства».
- 74.(ЗУ173) – земельный участок площадью 1570 кв.м. образован для вида разрешенного использования с кодом 4.4 «Магазины».
- 75.(ЗУ174) – земельный участок площадью 641 кв.м. образован для вида разрешенного использования с кодом 12.0 «земельные участки, территории общего пользования».
76. (ЗУ175) – земельный участок площадью 1687 кв.м. образован для вида разрешенного использования с кодом 12.0 «земельные участки, территории общего пользования».
- 77.(ЗУ176) – земельный участок площадью 3857 кв.м. образован для вида разрешенного использования с кодом 5.1 «Спорт».
- 78.(ЗУ177) – земельный участок площадью 341 кв.м. образован для вида разрешенного использования с кодом 12.0 «земельные участки, территории общего пользования».
- 79.(ЗУ178) – земельный участок площадью 803 кв.м. образован для вида разрешенного использования с кодом 13.2 «Ведение садоводства».
- 80.(ЗУ179) – земельный участок площадью 145 кв.м. образован для вида разрешенного использования с кодом 2.3 «Блокированная жилая застройка».
- 81.(ЗУ180) – земельный участок площадью 145 кв.м. образован для вида разрешенного использования с кодом 2.3 «Блокированная жилая застройка».
- 82.(ЗУ181) – земельный участок площадью 150 кв.м. образован для вида разрешенного использования с кодом 2.3 «Блокированная жилая застройка».

ГОСУДАРСТВЕННОЕ БЮДЖЕТНОЕ УЧРЕЖДЕНИЕ ПЕРМСКОГО КРАЯ «ЦЕНТР
ТЕХНИЧЕСКОЙ ИНВЕНТАРИЗАЦИИ И КАДАСТРОВОЙ
ОЦЕНКИ ПЕРМСКОГО КРАЯ»
ЧАСТИНСКИЙ ФИЛИАЛ

- 83.(ЗУ182) – земельный участок площадью 135 кв.м. образован для вида разрешенного использования с кодом 2.3 «Блокированная жилая застройка».
- 84.(ЗУ183) – земельный участок площадью 834 кв.м. образован для вида разрешенного использования с кодом 13.2 «Ведение садоводства».
- 85.(ЗУ184) – земельный участок площадью 124 кв.м. образован для вида разрешенного использования с кодом 12.0 «земельные участки, территории общего пользования».
- 86.(ЗУ185) – земельный участок площадью 127 кв.м. образован для вида разрешенного использования с кодом 12.0 «земельные участки, территории общего пользования».
- 87.(ЗУ186) – земельный участок площадью 995 кв.м. образован для вида разрешенного использования с кодом 2.2 «Для ведения личного подсобного хозяйства».
- 88.(ЗУ187) – земельный участок площадью 3803 кв.м. образован для вида разрешенного использования с кодом 12.0 «земельные участки, территории общего пользования».
- 89.(ЗУ188) – земельный участок площадью 24 кв.м. образован для вида разрешенного использования с кодом 3.1 «коммунальное обслуживание».
- 90.(ЗУ189) – земельный участок площадью 93 кв.м. образован для вида разрешенного использования с кодом 3.1 «коммунальное обслуживание».
- 91.(ЗУ190) – земельный участок площадью 6263 кв.м. образован для вида разрешенного использования с кодом 6.9.1 «Складские площадки».
- 92.(ЗУ191) – земельный участок площадью 424 кв.м. образован для вида разрешенного использования с кодом 12.0 «земельные участки, территории общего пользования».
- 93.(ЗУ192) – земельный участок площадью 8159 кв.м. образован для вида разрешенного использования с кодом 12.0 «земельные участки, территории общего пользования».
94. (ЗУ194) – земельный участок площадью 1338 кв.м. образован для вида разрешенного использования с кодом 2.2 «Для ведения личного подсобного хозяйства».
95. (ЗУ195) – земельный участок площадью 18 кв.м. образован для вида разрешенного использования с кодом 3.1 «коммунальное обслуживание».
- 96.(ЗУ196) – земельный участок площадью 13 кв.м. образован для вида разрешенного использования с кодом 3.1 «коммунальное обслуживание».
- 97.(ЗУ197) – земельный участок площадью 13 кв.м. образован для вида разрешенного использования с кодом 3.1 «коммунальное обслуживание».

ГОСУДАРСТВЕННОЕ БЮДЖЕТНОЕ УЧРЕЖДЕНИЕ ПЕРМСКОГО КРАЯ «ЦЕНТР
ТЕХНИЧЕСКОЙ ИНВЕНТАРИЗАЦИИ И КАДАСТРОВОЙ
ОЦЕНКИ ПЕРМСКОГО КРАЯ»
ЧАСТИНСКИЙ ФИЛИАЛ

- 98.(ЗУ198) – земельный участок площадью 15 кв.м. образован для вида разрешенного использования с кодом 3.1 «коммунальное обслуживание».
- 99.(ЗУ202) – земельный участок площадью 6035 кв.м. образован для вида разрешенного использования с кодом 12.0 «земельные участки, территории общего пользования».
100. (ЗУ203) – земельный участок площадью 2982 кв.м. образован для вида разрешенного использования с кодом 12.0 «земельные участки, территории общего пользования».
101. (ЗУ204) – земельный участок площадью 6138 кв.м. образован для вида разрешенного использования с кодом 12.0 «земельные участки, территории общего пользования».

II этап

1.Образование земельных участков.

1.1 Образование земельного участка путем объединения ранее учтенных земельных участков. После устранения реестровых ошибок земельных участков с кадастровыми №59:32:0000000:14795 и №59:32:0000000:12982, возможно объединить земельные участки с кадастровыми №59:32:0000000:13967 и №59:32:0000000:80 (Таб №7 Каталога). В соответствии с п.1 ст.11.6 Земельного кодекса Российской Федерации при объединении смежных земельных участков образуется один земельный участок, и существование таких смежных земельных участков прекращается.

При объединении земельных участков право собственности, в соответствии с п.2 ст.11.6 Земельного кодекса РФ возникает у собственника смежных земельных участков.

1.2 Перераспределение земельных участков и земель, находящихся в государственной или муниципальной собственности. После уточнения границ земельных участков, указанных в п. 1 I этапа проекта межевания территории (в том числе и исправление реестровых ошибок), а также перераспределения земельных участков, указанных в п. 2.1 I этапа, проектом предусмотрено формирование следующих земельных участков (Таблица № 8 Каталога):

1. (ЗУ69) - земельный участок площадью 2032 кв.м. и видом разрешенного использования с кодом 2.2 «Для ведения личного подсобного хозяйства» Проектом предусмотрено многоэтапное перераспределение земельного участка с кадастровым № 59:32:2260001:894. Земельный участок ЗУ69 формируется после учета земельного участка ЗУ55.
2. (ЗУ73) – земельный участок, площадью 2248 кв.м и видом разрешенного использования с кодом 2.2 «Для ведения личного

ГОСУДАРСТВЕННОЕ БЮДЖЕТНОЕ УЧРЕЖДЕНИЕ ПЕРМСКОГО КРАЯ «ЦЕНТР
ТЕХНИЧЕСКОЙ ИНВЕНТАРИЗАЦИИ И КАДАСТРОВОЙ
ОЦЕНКИ ПЕРМСКОГО КРАЯ»
ЧАСТИНСКИЙ ФИЛИАЛ

- подсобного хозяйства» (Вид разрешенного использования исходного земельного участка: «Для личного подсобного хозяйства»). Земельный участок образован для перераспределения земельного участка с кадастровым №59:32:2260001:184 с землями, находящимися в государственной или муниципальной собственности.
3. (ЗУ81) – земельный участок, площадью 1854 кв.м. и видом разрешенного использования с кодом 2.1 «Под индивидуальное жилищное строительство» (Вид разрешенного использования исходного земельного участка: «под индивидуальную жилую застройку»). Земельный участок образован для перераспределения земельного участка с кадастровым №59:32:2260001:10 с землями, находящимися в государственной или муниципальной собственности.
 4. (ЗУ86) – земельный участок, площадью 2878 кв.м. и видом разрешенного использования с кодом 2.2 «Для ведения личного подсобного хозяйства». Земельный участок образован для перераспределения земельного участка с кадастровым №59:32:2260001:721 с землями, находящимися в государственной или муниципальной собственности.
 5. (ЗУ87) – земельный участок, площадью 3583 кв.м. и видом разрешенного использования с кодом 2.2 «Для ведения личного подсобного хозяйства» Земельный участок образован для перераспределения земельного участка с кадастровым №59:32:2260001:720 с землями, находящимися в государственной или муниципальной собственности
 6. (ЗУ90) – земельный участок площадью 2148 кв.м. и видом разрешенного использования с кодом 2.2 «Для ведения личного подсобного хозяйства». Земельный участок образован для перераспределения земельного участка с кадастровым №59:32:2260001:619 с землями, находящимися в государственной или муниципальной собственности
 7. (ЗУ93) – земельный участок, площадью 1149 кв.м. и видом разрешенного использования с кодом 2.2 «Для ведения личного подсобного хозяйства». Земельный участок образован для перераспределения земельного участка с кадастровым №59:32:2260001:706 с землями, находящимися в государственной или муниципальной собственности
 8. (ЗУ94) – земельный участок, площадью 2130 кв.м. и видом разрешенного использования с кодом 2.2 «Для ведения личного подсобного хозяйства». Земельный участок образован для перераспределения земельного участка с кадастровым №59:32:2260001:85 с землями, находящимися в государственной или муниципальной собственности

ГОСУДАРСТВЕННОЕ БЮДЖЕТНОЕ УЧРЕЖДЕНИЕ ПЕРМСКОГО КРАЯ «ЦЕНТР
ТЕХНИЧЕСКОЙ ИНВЕНТАРИЗАЦИИ И КАДАСТРОВОЙ
ОЦЕНКИ ПЕРМСКОГО КРАЯ»
ЧАСТИНСКИЙ ФИЛИАЛ

9. (ЗУ97) – земельный участок, площадью 1321 кв.м. и видом разрешенного использования с кодом 2.2 «Для ведения личного подсобного хозяйства». Земельный участок образован для перераспределения земельного участка с кадастровым №59:32:2260001:698 с землями, находящимися в государственной или муниципальной собственности
- 10.(ЗУ99) – земельный участок, площадью 1444 кв.м. и видом разрешенного использования с кодом 2.2 «Для ведения личного подсобного хозяйства». Земельный участок образован для перераспределения земельного участка с кадастровым №59:32:2260001:701 с землями, находящимися в государственной или муниципальной собственности
- 11.(ЗУ100) – земельный участок, площадью 1309 кв.м. и видом разрешенного использования с кодом 2.2 «Для ведения личного подсобного хозяйства». Земельный участок образован для перераспределения земельного участка с кадастровым №59:32:2260001:702 с землями, находящимися в государственной или муниципальной собственности
- 12.(ЗУ102) – земельный участок, площадью 1945 кв.м. и видом разрешенного использования с кодом 2.2 «Для ведения личного подсобного хозяйства». Земельный участок образован для перераспределения земельного участка с кадастровым №59:32:2260001:233 с землями, находящимися в государственной или муниципальной собственности
- 13.(ЗУ103) – земельный участок, площадью 2104 кв.м. и видом разрешенного использования с кодом 2.2 «Для ведения личного подсобного хозяйства». Земельный участок образован для перераспределения земельного участка с кадастровым №59:32:2260001:899 с землями, находящимися в государственной или муниципальной собственности
- 14.(ЗУ109) – земельный участок, площадью 1741 кв.м. и видом разрешенного использования с кодом 2.2 «Для ведения личного подсобного хозяйства». Земельный участок образован для перераспределения земельного участка с кадастровым №59:32:2260001:563 с землями, находящимися в государственной или муниципальной собственности
- 15.(ЗУ110) – земельный участок, площадью 1859 кв.м. и видом разрешенного использования с кодом 2.2 «Для ведения личного подсобного хозяйства». Земельный участок образован для перераспределения земельного участка с кадастровым №59:32:2260001:564 с землями, находящимися в государственной или муниципальной собственности

ГОСУДАРСТВЕННОЕ БЮДЖЕТНОЕ УЧРЕЖДЕНИЕ ПЕРМСКОГО КРАЯ «ЦЕНТР
ТЕХНИЧЕСКОЙ ИНВЕНТАРИЗАЦИИ И КАДАСТРОВОЙ
ОЦЕНКИ ПЕРМСКОГО КРАЯ»
ЧАСТИНСКИЙ ФИЛИАЛ

- 16.(ЗУ111) – земельный участок, площадью 1709 кв.м. и видом разрешенного использования с кодом 2.2 «Для ведения личного подсобного хозяйства». Земельный участок образован для перераспределения земельного участка с кадастровым №59:32:2260001:21 с землями, находящимися в государственной или муниципальной собственности
- 17.(ЗУ120) – земельный участок, площадью 1859 кв.м и видом разрешенного использования с кодом 2.2 «Для ведения личного подсобного хозяйства». Земельный участок образован для перераспределения земельного участка с кадастровым №59:32:2260001:575 с землями, находящимися в государственной или муниципальной собственности
- 18.(ЗУ123) – земельный участок, площадью 1848 кв.м. и видом разрешенного использования с кодом 2.2 «Для ведения личного подсобного хозяйства». Земельный участок образован для перераспределения земельного участка с кадастровым №59:32:2260001:579 с землями, находящимися в государственной или муниципальной собственности
- 19.(ЗУ125) – земельный участок, площадью 1653 кв.м. и видом разрешенного использования с кодом 2.2 «Для ведения личного подсобного хозяйства». Земельный участок образован для перераспределения земельного участка с кадастровым №59:32:2260001:627 с землями, находящимися в государственной или муниципальной собственности
- 20.(ЗУ138) – земельный участок, площадью 883 кв.м. и видом разрешенного использования с кодом 2.2 «Для ведения личного подсобного хозяйства». Земельный участок образован для перераспределения земельного участка с кадастровым №59:32:2260001:776 с землями, находящимися в государственной или муниципальной собственности
- 21.(ЗУ142) – земельный участок, площадью 2730 кв.м. и видом разрешенного использования с кодом 2.2 «Для ведения личного подсобного хозяйства». Земельный участок образован для перераспределения земельного участка с кадастровым №59:32:2260001:740 с землями, находящимися в государственной или муниципальной собственности
- 22.(ЗУ144) – земельный участок, площадью 2444 кв.м. и видом разрешенного использования с кодом 2.2 «Для ведения личного подсобного хозяйства». Земельный участок образован для перераспределения земельного участка с кадастровым №59:32:2260001:745 с землями, находящимися в государственной или муниципальной собственности

ГОСУДАРСТВЕННОЕ БЮДЖЕТНОЕ УЧРЕЖДЕНИЕ ПЕРМСКОГО КРАЯ «ЦЕНТР
ТЕХНИЧЕСКОЙ ИНВЕНТАРИЗАЦИИ И КАДАСТРОВОЙ
ОЦЕНКИ ПЕРМСКОГО КРАЯ»
ЧАСТИНСКИЙ ФИЛИАЛ

- 23.(ЗУ146) – земельный участок, площадью 3082 кв.м. и видом разрешенного использования с кодом 2.2 «Для ведения личного подсобного хозяйства». Земельный участок образован для перераспределения земельного участка с кадастровым №59:32:2260001:623 с землями, находящимися в государственной или муниципальной собственности.
- 24.(ЗУ147) – земельный участок, площадью 1568 кв.м. и видом разрешенного использования с кодом 2.2 «Для ведения личного подсобного хозяйства». Земельный участок образован для перераспределения земельного участка с кадастровым №59:32:2260001:680 с землями, находящимися в государственной или муниципальной собственности.
- 25.(ЗУ148) – земельный участок, площадью 1577 кв.м. и видом разрешенного использования с кодом 2.2 «Для ведения личного подсобного хозяйства». Земельный участок образован для перераспределения земельного участка с кадастровым №59:32:2260001:681 с землями, находящимися в государственной или муниципальной собственности.
- 26.(ЗУ151) – земельный участок, площадью 1206 кв.м. и видом разрешенного использования с кодом 2.1 «под индивидуальное жилищное строительство» (Вид разрешенного использования исходного земельного участка: «Под жилую застройку Индивидуальную»), образован для перераспределения земельного участка с кадастровым №59:32:2260001:753 с землями, находящимися в государственной или муниципальной собственности.
- 27.(ЗУ152) – земельный участок, площадью 2589 кв.м. и видом разрешенного использования с кодом 2.2 «Для ведения личного подсобного хозяйства». Земельный участок образован для перераспределения земельного участка с кадастровым №59:32:2260001:876 с землями, находящимися в государственной или муниципальной собственности.
- 28.(ЗУ162) – земельный участок, площадью 2050 кв.м. и видом разрешенного использования с кодом 2.2 «Для личного подсобного хозяйства». Земельный участок образован для перераспределения земельного участка с кадастровым №59:32:2260001:157 с землями, находящимися в государственной или муниципальной собственности.
- 29.(ЗУ170) – земельный участок, площадью 1859 кв.м. и видом разрешенного использования с кодом 2.2 «Для ведения личного подсобного хозяйства». Земельный участок образован для перераспределения земельного участка с кадастровым №59:32:2260001:608 с землями, находящимися в государственной или муниципальной собственности

ГОСУДАРСТВЕННОЕ БЮДЖЕТНОЕ УЧРЕЖДЕНИЕ ПЕРМСКОГО КРАЯ «ЦЕНТР
ТЕХНИЧЕСКОЙ ИНВЕНТАРИЗАЦИИ И КАДАСТРОВОЙ
ОЦЕНКИ ПЕРМСКОГО КРАЯ»
ЧАСТИНСКИЙ ФИЛИАЛ

- 30.(ЗУ209) – земельный участок, площадью 2621 кв.м. и видом разрешенного использования с кодом 2.2 «Для ведения личного подсобного хозяйства». Земельный участок образован для перераспределения земельного участка с кадастровым №59:32:2260001:719 с землями, находящимися в государственной или муниципальной собственности
- 31.(ЗУ210) – земельный участок, площадью 261 кв.м. и видом разрешенного использования с кодом 2.2 «Для ведения личного подсобного хозяйства». Земельный участок образован для перераспределения земельного участка с кадастровым №59:32:2260001:798 с землями, находящимися в государственной или муниципальной собственности
- 32.(ЗУ211) – земельный участок, площадью 1533 кв.м. и видом разрешенного использования с кодом 2.2 «Для ведения личного подсобного хозяйства». Земельный участок образован для перераспределения земельного участка с кадастровым №59:32:2260001:830 с землями, находящимися в государственной или муниципальной собственности
- 33.(ЗУ221) – земельный участок, площадью 585 кв.м и видом разрешенного использования с кодом 2.3 «Блокированная жилая застройка». Проектом предусмотрено многоэтапное перераспределение земельного участка с кадастровым № 59:32:2260001:750, в связи с тем что необходимо сначала исправить реестровые ошибки в местоположении границ земельных участков с кадастровыми №59:32:0000000:14795 и №59:32:0000000:12982 . Земельный участок ЗУ221 формируется после учета земельного участка ЗУ150 предусмотренного предыдущим этапом проекта межевания территории.
- 34.(ЗУ223) – земельный участок, площадью 815 кв.м и видом разрешенного использования с кодом 2.2 «Для ведения личного подсобного хозяйства». Проектом предусмотрено многоэтапное перераспределение земельного участка с кадастровым № 59:32:2260001:1633, в связи с тем что необходимо сначала исправить реестровые ошибки в местоположении границ земельного участка с кадастровыми №59:32:0000000:12982 .
- 35.(ЗУ230) – земельный участок площадью 4368 кв.м. и видом разрешенного использования «Для объектов общественно-делового значения», образован для перераспределения земельного участка с кадастровым №59:32:2260001:787 с землями, находящимися в государственной или муниципальной собственности
36. (ЗУ231) – земельный участок площадью 571 кв.м. и видом разрешенного использования с кодом 3.8.1 «Государственное управление». Проектом предусмотрено двухэтапное

ГОСУДАРСТВЕННОЕ БЮДЖЕТНОЕ УЧРЕЖДЕНИЕ ПЕРМСКОГО КРАЯ «ЦЕНТР
ТЕХНИЧЕСКОЙ ИНВЕНТАРИЗАЦИИ И КАДАСТРОВОЙ
ОЦЕНКИ ПЕРМСКОГО КРАЯ»
ЧАСТИНСКИЙ ФИЛИАЛ

перераспределение земельного участка с кадастровым № 59:32:2260001:915 с землями, находящимися в государственной или муниципальной собственности. 2й этап перераспределения возможен только после исправления реестровой ошибки в местоположении границ земельного участка с кадастровым №59:32:0000000:14795. Земельный участок ЗУ231 формируется после учета земельного участка ЗУ46

37.(ЗУ232) – земельный участок, площадью 20498 кв.м. и видом разрешенного использования 12.0 «Земельные участки(территории общего пользования)» (Вид разрешенного использования исходного земельного участка по документу: «Улично-дорожная сеть»). Проектом предусмотрено перераспределение земельного участка № 59:32:0000000:14795 с землями, находящимися в государственной или муниципальной собственности.

38.(ЗУ235) – земельный участок площадью 795 кв.м. и видом разрешенного использования с кодом 2.2 «Для ведения личного подсобного хозяйства». Проектом предусмотрено двухэтапное перераспределение земельного участка с кадастровым № 59:32:2260001:1622 с землями, находящимися в государственной или муниципальной собственности. 2й этап перераспределения возможен только после исправления реестровой ошибки в местоположении границ земельного участка с кадастровым №59:32:0000000:14795. Земельный участок ЗУ235 формируется после учета земельного участка ЗУ135.

III этап

1.Образование земельных участков

1.1 Образование земельных участков путем раздела.

После учета проектных решений предыдущих этапов и учета, в соответствии с законодательством, земельного участка ЗУ230, проектом предусмотрен раздел земельного участка на 4 вновь образованных земельных участка с учетом территориальных зон, установленных Правилами землепользования и застройки Хохловского сельского поселения Пермского района. При этом при разделе земельного участка ЗУ230, у вновь образуемых земельных участков сохраняется вид разрешенного использования исходного земельного участка в соответствии с пунктом 3 статьи 11.2 Земельного кодекса Российской Федерации, согласно которому целевым назначением и разрешенным использованием образуемых земельных участков признаются целевое назначение и разрешенное использование земельных участков, из которых при разделе, объединении, перераспределении или выделе образуются земельные участки, за исключением случаев, установленных федеральными законами.

(Таб. №9 Каталога)

ГОСУДАРСТВЕННОЕ БЮДЖЕТНОЕ УЧРЕЖДЕНИЕ ПЕРМСКОГО КРАЯ «ЦЕНТР
ТЕХНИЧЕСКОЙ ИНВЕНТАРИЗАЦИИ И КАДАСТРОВОЙ
ОЦЕНКИ ПЕРМСКОГО КРАЯ»
ЧАСТИНСКИЙ ФИЛИАЛ

1. (ЗУ237) – земельный участок площадью 1136 кв.м. находится в территориальной зоне «О4». Согласно топографической съемке, выполненной для выполнения работ по разработке проекта межевания территории д. Скобелевка, на участке расположена детская площадка.
2. (ЗУ238) – земельный участок площадью 402 кв.м. находится в территориальной зоне делового, общественного и коммерческого назначения (О1). Проектом предусмотрено объединение данного земельного участка с земельным участком ЗУ231.
3. (ЗУ239) – земельный участок площадью 582 кв.м. находится в территориальной зоне делового, общественного и коммерческого назначения (О1). Проектом предусмотрено объединение данного земельного участка с земельным участком ЗУ231.
4. (ЗУ240) – земельный участок площадью 2236 кв.м. находится в территориальной зоне делового, общественного и коммерческого назначения (О1). Проектом предусмотрено объединение данного земельного участка с земельным участком с кадастровым №59:32:2260001:1340.

1.2 Образование земельных участков путем перераспределения

Проектом предусмотрено перераспределение земельных участков, учтенных в соответствии с законодательством, предусмотренных в предыдущих этапах проекта межевания территории д. Скобелевка (Таб. №10 Каталога).

1. (ЗУ70) – земельный участок площадью 2183 кв.м. и видом разрешенного использования с кодом 2.2 «Для ведения личного подсобного хозяйства». Земельный участок образован для перераспределения земельного участка ЗУ69 (исходный земельный участок 59:32:2260001:894) с землями, находящимися в государственной или муниципальной собственности. Проектом предусмотрено трехэтапное перераспределение, так как при данном виде разрешенного использования «Для ведения личного подсобного хозяйства» установлен минимальный размер земельного участка 600 кв.м.
2. (ЗУ145) – земельный участок, площадью 2876 кв.м и видом разрешенного использования с кодом 2.2 «Для ведения личного подсобного хозяйства». Земельный участок образован для перераспределения земельного участка ЗУ144 (исходный земельный участок :745) с землями, находящимися в государственной или муниципальной собственности .
3. (ЗУ220) – земельный участок площадью 2737 кв.м и видом разрешенного использования с кодом 2.2 «Для ведения личного подсобного хозяйства». Земельный участок образован для перераспределения земельного участка ЗУ142 (исходный земельный

ГОСУДАРСТВЕННОЕ БЮДЖЕТНОЕ УЧРЕЖДЕНИЕ ПЕРМСКОГО КРАЯ «ЦЕНТР
ТЕХНИЧЕСКОЙ ИНВЕНТАРИЗАЦИИ И КАДАСТРОВОЙ
ОЦЕНКИ ПЕРМСКОГО КРАЯ»
ЧАСТИНСКИЙ ФИЛИАЛ

участок :740) с землями, находящимися в государственной или муниципальной собственности.

4. (ЗУ236) – земельный участок, площадью 1244 кв.м и видом разрешенного использования с кодом 2.1 «Для индивидуального жилищного строительства». Земельный участок образован для перераспределения земельного участка ЗУ151 (исходный земельный участок :753) с землями, находящимися в государственной или муниципальной собственности.

IV этап

IV этапом предусмотрено образование земельных участков путем объединения нескольких земельных участков (Таб. №11 Каталога).

- (ЗУ241) – земельный участок площадью 2931 кв.м. Объединение 2х земельных участков ЗУ с кадастровым №59:32:2260001:1340 и ЗУ 240, предусмотренного III этапом проекта.
- (ЗУ242) – земельный участок площадью 1558 кв.м. Объединение 3х земельных участков ЗУ 238, ЗУ 239 и ЗУ 231, предусмотренных предыдущим этапом проекта межевания территории.

ГОСУДАРСТВЕННОЕ БЮДЖЕТНОЕ УЧРЕЖДЕНИЕ ПЕРМСКОГО КРАЯ «ЦЕНТР
ТЕХНИЧЕСКОЙ ИНВЕНТАРИЗАЦИИ И КАДАСТРОВОЙ
ОЦЕНКИ ПЕРМСКОГО КРАЯ»
ЧАСТИНСКИЙ ФИЛИАЛ

2.Каталог координат поворотных точек границ земельных участков
Система координат: МСК-59, зона 2

Ведомость координат поворотных точек красных линий Таблица №1

Номер точки	X	Y
460	543061.53	2234176.31
448	543058.00	2234310.03
447	543056.95	2234350.02
446	543055.77	2234415.18
445	543051.76	2234548.09
444	543045.90	2234571.06
443	543034.01	2234585.62
442	543011.27	2234608.15
441	543008.29	2234611.10
440	543008.06	2234609.62
439	542984.60	2234620.38
438	542961.24	2234625.12
437	542939.63	2234628.72
436	542938.67	2234604.20
435	542938.45	2234598.57
434	542936.80	2234556.90
433	542950.59	2234546.95
432	54274.25	2234544.76
427	542961.53	2234532.34
2577	542942.98	2234533.57
2707	542942.72	2234541.21
430	542940.96	2234544.84
431	542936.84	2234544.96
422	542924.82	2234544.40
414	542921.91	2234544.47
423	542921.24	2234551.07
424	542910.70	2234550.34
418	542910.72	2234549.56
419	542910.97	2234547.73
420	542911.33	2234543.77
421	542910.05	2234543.90
399	542909.19	2234543.00
387	542896.61	2234538.33
388	542860.54	2234518.52

ГОСУДАРСТВЕННОЕ БЮДЖЕТНОЕ УЧРЕЖДЕНИЕ ПЕРМСКОГО КРАЯ «ЦЕНТР
ТЕХНИЧЕСКОЙ ИНВЕНТАРИЗАЦИИ И КАДАСТРОВОЙ
ОЦЕНКИ ПЕРМСКОГО КРАЯ»
ЧАСТИНСКИЙ ФИЛИАЛ

428	542861.95	2234499.70
389	542862.60	2234491.17
400	542864.40	2234474.70
401	542870.94	2234455.55
402	542879.49	2234450.24
403	542885.37	2234450.35
2364	542898.52	2234450.61
2708	542908.39	2234453.24
2366	542910.08	2234462.59
2450	542910.44	2234475.78
2709	542911.45	2234478.92
2710	542930.79	2234480.66
410	542929.83	2234495.23
2453	542940.68	2234497.06
425	542952.83	2234498.90
426	542961.76	2234501.22
2711	542963.98	2234502.21
2712	542964.50	2234513.92
2713	542962.29	2234529.11
427	543061.53	2234176.31
2543	542643.28	2234691.27
320	542639.59	2234663.11
321	542634.06	2234614.52
322	542636.90	2234610.72
333	542667.04	2234604.60
334	542667.35	2234618.18
338	542669.36	2234618.06
2282	542679.51	2234616.45
355	542696.48	2234613.69
356	542723.85	2234610.47
366	542751.79	2234609.34
367	542754.46	2234610.06
368	542772.78	2234609.03
369	542780.36	2234634.40
370	542784.86	2234664.07
365	542767.39	2234666.04
364	542766.57	2234664.91
363	542763.94	2234661.23
362	542760.81	2234657.80
361	542749.29	2234659.27

ГОСУДАРСТВЕННОЕ БЮДЖЕТНОЕ УЧРЕЖДЕНИЕ ПЕРМСКОГО КРАЯ «ЦЕНТР
ТЕХНИЧЕСКОЙ ИНВЕНТАРИЗАЦИИ И КАДАСТРОВОЙ
ОЦЕНКИ ПЕРМСКОГО КРАЯ»
ЧАСТИНСКИЙ ФИЛИАЛ

354	542750.27	2234668.27
2541	542743.14	2234669.62
352	542733.90	2234671.72
351	542711.05	2234676.62
350	542683.48	2234680.32
349	542683.85	2234683.71
2542	542683.08	2234683.89
348	542674.80	2234685.77
342	542670.65	2234686.72
343	542656.22	2234689.94
319	542643.43	2234692.41
2543	542643.28	2234691.27
466	543065.90	2234614.22
468	543070.86	2234632.83
469	543074.01	2234648.79
2544	543074.79	2234652.52
494	543077.37	2234668.90
495	543080.44	2234687.24
502	543083.18	2234704.44
505	543087.11	2234724.43
2545	543091.35	2234743.12
526	543092.72	2234748.16
527	543095.32	2234763.43
528	543099.19	2234786.09
532	543101.83	2234804.99
533	543100.10	2234805.05
534	543103.36	2234825.57
539	543106.19	2234844.91
551	543107.18	2234844.74
552	543110.60	2234864.14
560	543114.36	2234884.26
574	543116.40	2234883.94
575	543119.08	2234902.42
579	543120.78	2234902.22
580	543123.71	2234921.64
583	543126.62	2234941.19
586	543129.89	2234962.79
596	543133.70	2234981.25
605	543136.85	2235002.75
610	543139.97	2235022.73

ГОСУДАРСТВЕННОЕ БЮДЖЕТНОЕ УЧРЕЖДЕНИЕ ПЕРМСКОГО КРАЯ «ЦЕНТР
ТЕХНИЧЕСКОЙ ИНВЕНТАРИЗАЦИИ И КАДАСТРОВОЙ
ОЦЕНКИ ПЕРМСКОГО КРАЯ»
ЧАСТИНСКИЙ ФИЛИАЛ

613	543142.65	2235043.61
625	543142.85	2235045.12
626	543144.51	2235056.27
627	543145.63	2235065.33
634	543148.89	2235086.47
640	543151.36	2235100.11
641	543152.50	2235108.34
644	543155.39	2235130.87
2500	543158.48	2235149.88
655	543159.46	2235155.55
658	543161.14	2235178.46
668	543160.70	2235200.57
669	543158.45	2235205.33
670	543152.45	2235212.51
671	543142.09	2235215.77
2546	543124.13	2235218.33
672	543109.06	2235219.97
673	543075.85	2235223.33
666	543069.95	2235188.65
657	543066.33	2235167.44
654	543062.82	2235146.09
2455	543062.35	2235143.27
2456	543062.19	2235142.29
643	543059.22	2235124.12
639	543055.25	2235102.65
633	543051.47	2235080.43
624	543047.74	2235059.95
612	543044.46	2235038.20
609	543041.03	2235018.31
604	543037.76	2234999.01
595	543034.38	2234979.35
585	543030.90	2234959.91
582	543027.47	2234939.56
578	543023.98	2234920.16
573	543020.65	2234900.23
232	543016.94	2234880.55
550	543013.65	2234860.52
535	543010.41	2234841.36
531	543006.55	2234821.62
530	543003.54	2234801.78
518	542999.79	2234780.58

ГОСУДАРСТВЕННОЕ БЮДЖЕТНОЕ УЧРЕЖДЕНИЕ ПЕРМСКОГО КРАЯ «ЦЕНТР
ТЕХНИЧЕСКОЙ ИНВЕНТАРИЗАЦИИ И КАДАСТРОВОЙ
ОЦЕНКИ ПЕРМСКОГО КРАЯ»
ЧАСТИНСКИЙ ФИЛИАЛ

2287	542998.47	2234773.38
2286	542996.93	2234762.89
517	542996.46	2234759.72
516	542999.04	2234759.25
515	542995.44	2234740.10
504	542991.20	2234720.89
501	542987.77	2234702.45
490	542984.02	2234681.58
486	542983.13	2234675.14
2264	542980.07	2234653.58
2263	542978.61	2234643.68
2262	542987.37	2234642.04
2547	542986.70	2234639.08
484	542997.38	2234636.55
485	543015.57	2234628.75
463	543040.99	2234621.15
467	543049.53	2234618.59
466	543065.90	2234614.22
1340	542975.95	2234763.67
1341	542979.47	2234766.72
1342	542981.84	2234780.13
1352	542981.52	2234780.53
1351	542981.20	2234780.77
1343	542981.49	2234782.30
1344	542982.58	2234788.34
1345	542982.98	2234788.25
1347	542985.39	2234802.23
1343	542986.58	2234808.14
1354	542989.78	2234825.28
1355	542990.76	2234831.33
1358	542991.93	2234837.76
1357	542993.88	2234837.34
1359	542995.61	2234847.18
1360	543000.13	2234868.57
1366	543004.11	2234885.96
1370	543009.01	2234909.17
1377	543013.67	2234932.05
2334	543011.88	2234932.39
1378	542969.61	2234940.51
1379	542937.97	2234946.59

ГОСУДАРСТВЕННОЕ БЮДЖЕТНОЕ УЧРЕЖДЕНИЕ ПЕРМСКОГО КРАЯ «ЦЕНТР
ТЕХНИЧЕСКОЙ ИНВЕНТАРИЗАЦИИ И КАДАСТРОВОЙ
ОЦЕНКИ ПЕРМСКОГО КРАЯ»
ЧАСТИНСКИЙ ФИЛИАЛ

1380	542937.56	2234945.88
1381	542914.34	2234950.03
1386	542894.41	2234953.47
1389	542874.68	2234957.09
1398	542855.03	2234960.73
1400	542835.87	2234964.13
1402	542814.50	2234968.24
1403	542796.21	2234971.51
2338	542779.36	2234974.69
1418	542775.96	2234975.24
1419	542765.59	2234977.05
1420	542756.48	2234978.80
1430	542736.91	2234982.92
1434	542717.39	2234986.79
1436	542697.77	2234990.97
1437	542678.24	2234994.67
1444	542657.23	2234998.94
1454	542642.93	2235000.43
2339	542640.77	2235000.82
2340	542638.66	2235001.19
1455	542618.39	2235005.34
1456	542607.09	2235004.55
1457	542607.89	2234996.09
1470	542610.64	2234967.73
1469	542610.82	2234963.68
1468	542612.71	2234920.85
1467	542614.61	2234915.04
2549	542609.53	2234904.33
1466	542608.77	2234901.42
1465	542603.63	2234875.47
1108	542597.11	2234841.04
1109	542618.76	2234837.56
1110	542639.83	2234832.78
1118	542657.07	2234829.85
1121	542673.22	2234825.73
1125	542687.20	2234822.70
1127	542691.22	2234822.01
1128	542696.28	2234820.70
1129	542707.49	2234818.83
1130	542723.83	2234815.65
1131	542730.80	2234814.27

ГОСУДАРСТВЕННОЕ БЮДЖЕТНОЕ УЧРЕЖДЕНИЕ ПЕРМСКОГО КРАЯ «ЦЕНТР
ТЕХНИЧЕСКОЙ ИНВЕНТАРИЗАЦИИ И КАДАСТРОВОЙ
ОЦЕНКИ ПЕРМСКОГО КРАЯ»
ЧАСТИНСКИЙ ФИЛИАЛ

1132	542741.77	2234812.29
1133	542756.47	2234809.28
1153	542759.61	2234807.07
1159	542773.31	2234804.41
1182	542786.86	2234801.84
1192	542794.96	2234800.66
1198	542807.90	2234798.16
1214	542820.65	2234795.75
1227	542827.05	2234794.26
1228	542841.22	2234790.77
1233	542855.59	2234787.78
1250	542860.96	2234787.49
1266	542875.34	2234784.60
1267	542889.06	2234782.22
1285	542895.35	2234779.78
1286	542908.67	2234777.19
1307	542924.31	2234774.13
1321	542927.07	2234773.60
1325	542942.67	2234770.64
1339	542975.95	2234763.67
1871	542661.10	2235017.78
1889	542682.04	2235013.47
1896	542701.51	2235009.80
1901	542721.39	2235005.62
1908	542741.36	2235001.87
1914	542760.22	2234998.41
1927	542780.63	2234994.28
2558	542789.88	2234992.07
1928	542800.95	2234989.77
1929	542820.37	2234985.66
1955	542838.53	2234982.31
1956	542858.02	2234978.96
1957	542877.84	2234974.88
1967	542896.19	2234971.35
1973	542917.04	2234967.27
2337	542928.44	2234964.80
2336	542932.69	2234964.17
1987	542936.99	2234963.56
2335	542941.66	2234962.45
1998	542957.69	2234959.47

ГОСУДАРСТВЕННОЕ БЮДЖЕТНОЕ УЧРЕЖДЕНИЕ ПЕРМСКОГО КРАЯ «ЦЕНТР
ТЕХНИЧЕСКОЙ ИНВЕНТАРИЗАЦИИ И КАДАСТРОВОЙ
ОЦЕНКИ ПЕРМСКОГО КРАЯ»
ЧАСТИНСКИЙ ФИЛИАЛ

1999	542977.11	2234955.44
2015	542997.13	2234951.72
2016	542997.12	2234951.46
2017	543009.10	2234949.16
2018	543015.75	2234950.43
2019	543031.18	2235043.30
2020	543041.96	2235106.57
2291	543045.85	2235132.22
2023	543025.32	2235134.55
2361	543011.84	2235136.28
2556	543006.88	2235136.92
2024	543006.63	2235136.95
2032	542987.37	2235139.41
2045	542978.12	2235140.65
2046	542978.18	2235141.16
2047	542968.17	2235142.37
2048	542949.50	2235144.68
2049	542929.27	2235146.74
2050	542907.43	2235149.70
2439	542900.94	2235150.55
2440	542896.05	2235151.15
2058	542887.82	2235151.66
2061	542867.78	2235154.68
2065	542849.46	2235157.27
2067	542829.22	2235159.98
2068	542809.44	2235162.16
2069	542786.29	2235165.08
2070	542781.74	2235165.68
2071	542779.54	2235165.98
2072	542775.02	2235166.58
2073	542763.05	2235168.27
2081	542745.78	2235170.42
2359	542737.37	2235171.47
2082	542733.34	2235171.97
2091	542707.34	2235175.25
2102	542677.20	2235178.93
2358	542653.09	2235181.88
1869	542652.15	2235182.07
1868	542639.08	2235108.69
1860	542634.93	2235093.10
1859	542626.98	2235056.92

ГОСУДАРСТВЕННОЕ БЮДЖЕТНОЕ УЧРЕЖДЕНИЕ ПЕРМСКОГО КРАЯ «ЦЕНТР
ТЕХНИЧЕСКОЙ ИНВЕНТАРИЗАЦИИ И КАДАСТРОВОЙ
ОЦЕНКИ ПЕРМСКОГО КРАЯ»
ЧАСТИНСКИЙ ФИЛИАЛ

1858	542626.32	2235050.54
1857	542624.32	2235042.63
1856	542621.81	2235025.79
1870	542640.61	2235021.76
1871	542661.10	2235017.78
384	542931.82	2234557.52
2714	542933.36	2234602.34
383	542934.31	2234629.83
382	542923.50	2234631.83
381	542915.39	2234633.67
377	542896.94	2234637.25
378	542891.90	2234638.20
2525	542882.12	2234640.34
2526	542873.24	2234642.19
2528	542868.00	2234643.38
2527	542867.84	2234644.01
307	542834.30	2234651.17
308	542817.31	2234654.09
309	542815.67	2234653.60
316	542793.43	2234658.20
317	542779.50	2234578.31
318	542783.28	2234570.20
313	542792.03	2234561.19
314	542798.37	2234547.43
315	542804.68	2234535.74
289	542806.59	2234533.40
290	542812.57	2234526.01
291	542825.21	2234515.06
292	542827.64	2234518.39
293	542831.47	2234526.01
299	542832.12	2234530.88
2715	542844.39	2234539.52
369	542848.42	2234563.98
370	542861.59	2234561.87
371	542862.41	2234543.82
372	542882.11	2234545.46
373	542883.29	2234547.55
374	542886.42	2234555.56
375	542888.70	2234558.37
385	542909.50	2234557.93

ГОСУДАРСТВЕННОЕ БЮДЖЕТНОЕ УЧРЕЖДЕНИЕ ПЕРМСКОГО КРАЯ «ЦЕНТР
ТЕХНИЧЕСКОЙ ИНВЕНТАРИЗАЦИИ И КАДАСТРОВОЙ
ОЦЕНКИ ПЕРМСКОГО КРАЯ»
ЧАСТИНСКИЙ ФИЛИАЛ

384	542931.82	2234557.52
1083	542379.88	2234810.70
1504	542371.42	2234861.54
1505	542367.90	2234881.19
1508	542362.39	2234912.01
1509	542358.91	2234931.46
1510	542349.49	2234937.95
1517	542330.43	2234951.11
1537	542312.92	2234960.80
2364	542305.20	2234964.62
1551	542293.54	2234971.65
1552	542276.11	2234981.85
1560	542258.76	2234992.12
1565	542241.04	2235002.54
1571	542224.39	2235012.02
1573	542205.74	2235023.02
1572	542205.99	2235023.51
1589	542189.70	2235032.48
1593	542171.91	2235043.03
1594	542154.98	2235052.50
1602	542136.36	2235063.22
1603	542119.03	2235073.23
1604	542100.85	2235083.86
1611	542083.80	2235093.75
723	542066.53	2235103.95
724	542060.31	2235107.57
725	542061.59	2235109.79
726	542051.42	2235116.06
727	542039.85	2235123.27
729	542001.18	2235145.86
730	541998.37	2235146.05
731	541995.44	2235145.39
722	541990.05	2235136.13
714	541976.52	2235112.17
1342	541971.78	2235104.89
713	541963.38	2235089.00
2509	541955.18	2235075.54
706	541950.61	2235066.91
701	541938.04	2235044.10
690	541922.70	2235016.91

ГОСУДАРСТВЕННОЕ БЮДЖЕТНОЕ УЧРЕЖДЕНИЕ ПЕРМСКОГО КРАЯ «ЦЕНТР
ТЕХНИЧЕСКОЙ ИНВЕНТАРИЗАЦИИ И КАДАСТРОВОЙ
ОЦЕНКИ ПЕРМСКОГО КРАЯ»
ЧАСТИНСКИЙ ФИЛИАЛ

691	541984.02	2234980.02
692	541981.47	2234975.72
693	541987.67	2234972.04
2532	541990.14	2234970.52
732	542009.36	2234958.61
733	542012.20	2234963.16
734	542028.55	2234953.26
735	542045.50	2234942.93
746	542062.43	2234932.49
750	542080.23	2234922.12
763	542097.79	2234911.62
767	542112.80	2234902.47
781	542125.87	2234894.47
782	542131.92	2234890.76
823	542134.31	2234889.26
797	542148.36	2234881.23
809	542165.08	2234871.05
815	542182.37	2234860.63
823	542196.80	2234851.65
824	542199.32	2234850.20
838	542216.47	2234840.15
839	542233.05	2234830.30
840	542250.56	2234819.75
841	542271.61	2234807.06
842	542279.66	2234802.72
843	542286.74	2234798.87
2533	542298.62	2234800.38
1082	542343.50	2234806.08
1083	542379.88	2234810.70
688	541985.32	2235156.96
689	541960.65	2235170.59
687	541953.52	2235157.11
685	541940.39	2235132.77
683	541927.41	2235109.15
680	541914.62	2235087.40
674	541885.48	2235039.51
675	541909.90	2235024.53
676	541911.04	2235024.86
677	541916.91	2235035.24
678	541938.32	2235073.04

ГОСУДАРСТВЕННОЕ БЮДЖЕТНОЕ УЧРЕЖДЕНИЕ ПЕРМСКОГО КРАЯ «ЦЕНТР
ТЕХНИЧЕСКОЙ ИНВЕНТАРИЗАЦИИ И КАДАСТРОВОЙ
ОЦЕНКИ ПЕРМСКОГО КРАЯ»
ЧАСТИНСКИЙ ФИЛИАЛ

681	541950.98	2235095.39
684	541964.65	2235119.32
686	541977.91	2235143.66
688	541985.32	2235156.96
1623	541975.87	2235195.59
1624	542015.12	2235181.54
1625	542004.26	2235161.36
1626	542024.50	2235149.65
2507	542034.29	2235144.05
1627	542044.44	2235138.24
1647	542059.21	2235129.50
728	542073.56	2235121.05
1656	542076.10	2235119.50
1657	542093.42	2235109.48
2534	542100.04	2235105.64
2535	542104.78	2235102.94
1658	542110.98	2235099.26
1659	542127.87	2235089.22
1680	542146.49	2235078.08
2501	542154.85	2235072.94
	542164.69	2235066.92
1689	542181.52	2235057.43
1699	542198.12	2235047.62
1718	542217.08	2235036.24
1724	542225.71	2235031.19
1728	542246.52	2235018.78
1732	542264.46	2235008.58
1737	542272.04	2235009.83
1743	542343.73	2234967.92
1744	542351.02	2234978.98
1745	542331.46	2235090.84
1746	542337.11	2235101.64
1747	542339.41	2235100.43
1748	542407.14	2235159.33
1750	542371.19	2235199.04
1751	542374.33	2235204.42
1752	542364.23	2235212.77
1753	542355.93	2235222.12
1754	542348.38	2235232.48
1714	542304.83	2235230.27

ГОСУДАРСТВЕННОЕ БЮДЖЕТНОЕ УЧРЕЖДЕНИЕ ПЕРМСКОГО КРАЯ «ЦЕНТР
ТЕХНИЧЕСКОЙ ИНВЕНТАРИЗАЦИИ И КАДАСТРОВОЙ
ОЦЕНКИ ПЕРМСКОГО КРАЯ»
ЧАСТИНСКИЙ ФИЛИАЛ

1715	542247.58	2235222.68
1716	542228.22	2235226.64
1707	542207.57	2235227.05
1671	542192.19	2235231.47
1672	542190.06	2235231.93
2539	542187.84	2235232.46
2536	542167.00	2235236.39
2537	542155.75	2235238.31
2538	542147.50	2235240.02
2540	542132.91	2235241.81
1655	542124.30	2235242.70
1654	542123.36	2235240.89
1632	542103.58	2235243.66
1634	542081.72	2235246.78
1633	542072.03	2235246.58
1635	542037.39	2235232.22
1636	541980.20	2235203.16
1623	541975.87	2235195.59
2716	542760.74	2234433.65
2717	542789.30	2234487.85
2718	542800.56	2234512.10
288	542802.48	2234517.78
2283	542796.26	2234520.47
287	542770.13	2234528.14
286	542768.00	2234574.58
285	542727.22	2234582.72
277	542715.37	2234597.75
268	542688.88	2234601.61
2719	542676.51	2234583.00
269	542673.24	2234578.07
270	542671.88	2234573.77
271	542670.37	2234567.12
272	542668.15	2234560.75
273	542667.42	2234556.85
274	542667.44	2234551.51
278	542666.78	2234546.73
279	542664.93	2234541.92
280	542663.52	2234539.82
2576	542664.32	2234534.33
281	542667.28	2234521.73

ГОСУДАРСТВЕННОЕ БЮДЖЕТНОЕ УЧРЕЖДЕНИЕ ПЕРМСКОГО КРАЯ «ЦЕНТР
ТЕХНИЧЕСКОЙ ИНВЕНТАРИЗАЦИИ И КАДАСТРОВОЙ
ОЦЕНКИ ПЕРМСКОГО КРАЯ»
ЧАСТИНСКИЙ ФИЛИАЛ

282	542691.76	2234514.38
283	542696.18	2234524.46
284	542696.57	2234525.64
275	542703.33	2234546.09
2483	542717.51	2234535.41
2478	542760.74	2234433.65
227	542627.44	2234617.27
228	542631.73	2234645.00
229	542634.45	2234665.38
230	542636.36	2234676.07
231	542638.46	2234692.32
2720	542638.51	2234693.17
217	542606.35	2234699.33
216	542595.29	2234701.36
218	542595.26	2234698.86
219	542594.85	2234669.72
220	542584.69	2234648.35
221	542582.77	2234641.75
222	542579.55	2234620.86
223	542598.84	2234618.10
224	542604.28	2234617.45
225	542607.91	2234617.73
226	542616.70	2234618.63
227	542627.44	2234617.27
160	542546.01	2234622.17
2721	542545.11	2234636.17
2722	542556.27	2234636.66
2723	542558.04	2234639.94
2724	542567.95	2234648.92
2725	542569.04	2234657.32
2726	542574.42	2234677.78
2727	542571.31	2234703.86
2728	542571.04	2234706.07
215	542570.80	2234708.04
214	542563.58	2234707.51
167	542538.79	2234705.68
2529	542538.84	2234705.25
2729	542503.88	2234702.48
162	542499.16	2234685.08

ГОСУДАРСТВЕННОЕ БЮДЖЕТНОЕ УЧРЕЖДЕНИЕ ПЕРМСКОГО КРАЯ «ЦЕНТР
ТЕХНИЧЕСКОЙ ИНВЕНТАРИЗАЦИИ И КАДАСТРОВОЙ
ОЦЕНКИ ПЕРМСКОГО КРАЯ»
ЧАСТИНСКИЙ ФИЛИАЛ

161	542503.61	2234621.94
160	542546.01	2234622.17
2582	542453.02	2234534.83
1671	542457.50	2234558.31
2580	542458.58	2234558.24
2579	542458.89	2234563.26
187	542458.73	2234564.87
188	542457.50	2234572.29
189	542457.65	2234586.97
155	542457.40	2234596.39
154	542452.33	2234595.91
153	542440.03	2234593.39
2591	542437.06	2234610.92
152	542441.77	2234614.55
151	542446.82	2234629.09
150	542446.66	2234634.06
149	542441.87	2234663.29
148	542443.07	2234672.00
147	542441.65	2234693.02
146	542438.19	2234692.40
145	542438.04	2234693.10
144	542426.06	2234691.10
143	542425.44	2234689.67
142	542410.41	2234686.81
141	542398.63	2234684.50
	542361.29	2234677.23
123	542359.69	2234681.92
124	542358.14	2234681.84
122	542339.28	2234680.80
121	542331.56	2234680.42
120	542323.54	2234680.02
119	542319.76	2234679.84
118	542317.28	2234679.72
117	542311.45	2234680.37
116	542310.06	2234680.52
115	542301.51	2234641.12
114	542303.56	2234580.95
113	542296.97	2234578.67
112	542289.29	2234601.81
111	542297.90	2234604.77

ГОСУДАРСТВЕННОЕ БЮДЖЕТНОЕ УЧРЕЖДЕНИЕ ПЕРМСКОГО КРАЯ «ЦЕНТР
ТЕХНИЧЕСКОЙ ИНВЕНТАРИЗАЦИИ И КАДАСТРОВОЙ
ОЦЕНКИ ПЕРМСКОГО КРАЯ»
ЧАСТИНСКИЙ ФИЛИАЛ

110	542296.98	2234622.35
109	542298.74	2234649.97
108	542305.84	2234681.00
107	542309.68	2234697.73
106	542307.95	2234697.69
105	542288.01	2234695.94
104	542288.19	2234696.08
101	542289.31	2234720.08
1361	542287.51	2234721.75
2702	542280.29	2234727.30
100	542279.00	2234728.27
2703	542275.93	2234728.49
67	542257.16	2234733.59
69	542212.13	2234760.93
71	542192.95	2234773.21
72	542166.14	2234790.79
62	542164.46	2234791.87
2524	542150.21	2234800.01
2523	542120.88	2234808.41
40	542038.51	2234862.03
56	542016.83	2234873.99
41	541936.47	2234925.21
8	541929.11	2234929.90
7	541921.32	2234934.39
27	541922.12	2234907.81
26	541922.63	2234891.04
25	541922.79	2234885.63
24	541922.96	2234878.47
23	541971.37	2234842.71
22	542453.02	2234534.83
1824	542616.84	2235029.46
1825	542632.22	2235103.02
1826	542633.48	2235109.52
1853	542636.56	2235118.64
1854	542645.66	2235181.78
2353	542645.89	2235183.36
2352	542645.38	2235183.33
1855	542643.98	2235183.24
1852	542600.31	2235180.57
1849	542571.07	2235175.85

ГОСУДАРСТВЕННОЕ БЮДЖЕТНОЕ УЧРЕЖДЕНИЕ ПЕРМСКОГО КРАЯ «ЦЕНТР
ТЕХНИЧЕСКОЙ ИНВЕНТАРИЗАЦИИ И КАДАСТРОВОЙ
ОЦЕНКИ ПЕРМСКОГО КРАЯ»
ЧАСТИНСКИЙ ФИЛИАЛ

1822	542542.16	2235171.02
1809	542512.50	2235166.06
2557	542503.14	2235164.79
1810	542479.90	2235160.32
1770	542453.04	2235155.63
1771	542423.95	2235135.03
1772	542370.49	2235096.95
1773	542356.22	2235073.43
1756	542386.99	2234960.23
1757	542452.94	2234965.98
1758	542488.29	2234982.06
1759	542497.01	2234981.70
1777	542518.97	2234990.39
1785	542537.90	2234998.12
1801	542556.96	2235005.29
2731	542570.53	2235011.57
1813	542574.43	2235013.10
1823	542593.58	2235020.50
1824	542616.84	2235029.46
2119	542433.02	2235167.74
2570	542490.77	2235177.16
2569	542490.44	2235186.21
2568	542490.07	2235195.81
2135	542489.85	2235201.81
2134	542489.54	2235210.03
2133	542489.10	2235221.90
2132	542489.22	2235225.65
2123	542488.52	2235240.41
2124	542480.70	2235239.86
2125	542475.34	2235239.54
2130	542466.44	2235238.83
2031	542461.21	2235238.44
2115	542457.76	2235238.21
2116	542425.06	2235234.76
2111	542401.23	2235232.55
2112	542370.32	2235232.48
2113	542400.82	2235206.24
2731	542400.81	2235203.64
2552	542401.82	2235202.82
2732	542403.80	2235200.45

ГОСУДАРСТВЕННОЕ БЮДЖЕТНОЕ УЧРЕЖДЕНИЕ ПЕРМСКОГО КРАЯ «ЦЕНТР
ТЕХНИЧЕСКОЙ ИНВЕНТАРИЗАЦИИ И КАДАСТРОВОЙ
ОЦЕНКИ ПЕРМСКОГО КРАЯ»
ЧАСТИНСКИЙ ФИЛИАЛ

2551	542409.09	2235194.53
2733	542425.99	2235175.61
2116	542432.70	2235168.10
2117	542433.02	2235167.74
2120	542495.15	2235178.71
2132	542521.57	2235182.12
2133	542521.62	2235212.78
2730	542522.40	2235213.43
2134	542521.76	2235243.71
2135	542521.66	2235243.70
2122	542493.48	2235241.03
2567	542493.50	2235240.60
2121	542494.17	2235210.33
2566	542494.38	2235203.55
2565	542494.42	2235202.37
2564	542494.51	2235199.26
2563	542494.61	2235196.42
2120	542495.15	2235178.71
2137	542527.57	2235244.10
2136	542529.18	2235183.10
2138	542559.17	2235188.18
2145	542589.81	2235192.61
2341	542618.86	2235197.34
2149	542618.86	2235197.96
2553	542619.16	2235198.01
2153	542619.08	2235202.15
2154	542619.08	2235203.69
2155	542619.07	2235213.76
2156	542617.33	2235255.48
2148	542584.42	2235252.75
2144	542557.11	2235249.26
2143	542557.31	2235248.70
2137	542527.57	2235244.10
1107	542585.33	2234839.14
1464	542600.34	2234911.56
1463	542603.86	2234921.96
1462	542603.00	2234934.39
1461	542601.21	2234946.70

ГОСУДАРСТВЕННОЕ БЮДЖЕТНОЕ УЧРЕЖДЕНИЕ ПЕРМСКОГО КРАЯ «ЦЕНТР
ТЕХНИЧЕСКОЙ ИНВЕНТАРИЗАЦИИ И КАДАСТРОВОЙ
ОЦЕНКИ ПЕРМСКОГО КРАЯ»
ЧАСТИНСКИЙ ФИЛИАЛ

1460	542600.57	2234952.63
1459	542599.57	2234962.86
1458	542595.82	2234992.47
1486	542529.82	2234966.10
1487	542460.21	2234951.59
1494	542440.02	2234945.63
1495	542431.65	2234941.25
1496	542388.85	2234934.30
1497	542375.99	2234932.76
1498	542375.08	2234913.09
1499	542376.46	2234904.14
1084	542393.32	2234808.68
1085	542427.53	2234813.65
1086	542432.79	2234814.80
1087	542418.30	2234900.05
2733	542421.47	2234900.67
2734	542428.42	2234902.06
1099	542439.14	2234843.11
1092	542443.81	2234816.51
1093	542512.70	2234829.04
1096	542516.54	2234830.62
1097	542523.88	2234831.54
1106	542554.49	2234835.33
1107	542585.33	2234839.14
260	542632.97	2234520.35
257	542639.37	2234555.77
256	542648.87	2234576.74
2494	542637.03	2234580.36
255	542635.50	2234587.16
254	542635.09	2234603.38
267	542635.08	2234605.94
2281	542631.57	2234606.35
2280	542625.65	2234607.05
266	542616.28	2234608.14
265	542599.05	2234610.17
2735	542598.21	2234610.29
2736	542576.57	2234614.35
2737	542573.99	2234588.82
2738	542577.62	2234584.71
262	542594.72	2234584.47

ГОСУДАРСТВЕННОЕ БЮДЖЕТНОЕ УЧРЕЖДЕНИЕ ПЕРМСКОГО КРАЯ «ЦЕНТР
ТЕХНИЧЕСКОЙ ИНВЕНТАРИЗАЦИИ И КАДАСТРОВОЙ
ОЦЕНКИ ПЕРМСКОГО КРАЯ»
ЧАСТИНСКИЙ ФИЛИАЛ

264	542594.43	2234576.94
240	542594.92	2234576.34
241	542595.45	2234555.15
242	542593.07	2234530.76
244	542593.10	2234515.56
245	542600.65	2234510.64
247	542615.81	2234508.22
243	542626.33	2234515.63
2739	542631.37	2234519.23
260	542632.97	2234520.35
2176	542742.41	2235187.68
2177	542742.91	2235190.97
2178	542748.17	2235225.81
2180	542753.49	2235259.97
2175	542733.43	2235261.82
2166	542710.65	2235260.60
2167	542672.36	2235258.68
2158	542623.50	2235256.20
2347	542624.41	2235213.55
2346	542624.53	2235208.30
2159	542624.61	2235204.13
2150	542625.16	2235198.50
2160	542663.97	2235194.69
2162	542702.14	2235191.08
2176	542742.41	2235187.68
965	542973.55	2234703.18
976	542977.61	2234741.08
977	542968.75	2234755.57
978	542967.67	2234755.79
979	542940.83	2234760.13
1320	542924.11	2234763.81
984	542907.57	2234767.12
985	542890.70	2234771.02
996	542886.58	2234771.95
997	542883.08	2234772.61
999	542873.05	2234773.67
1000	542856.31	2234777.40
1013	542839.43	2234781.20
1017	542823.22	2234784.49

ГОСУДАРСТВЕННОЕ БЮДЖЕТНОЕ УЧРЕЖДЕНИЕ ПЕРМСКОГО КРАЯ «ЦЕНТР
ТЕХНИЧЕСКОЙ ИНВЕНТАРИЗАЦИИ И КАДАСТРОВОЙ
ОЦЕНКИ ПЕРМСКОГО КРАЯ»
ЧАСТИНСКИЙ ФИЛИАЛ

2487	542808.30	2234787.28
1021	542805.87	2234787.63
948	542790.31	2234790.64
949	542778.36	2234792.68
1036	542771.00	2234794.08
1037	542761.63	2234795.74
1038	542756.78	2234796.82
1043	542748.06	2234798.75
1044	542738.65	2234800.55
1048	542721.80	2234803.34
1049	542704.96	2234806.80
1057	542688.03	2234810.20
1059	542670.74	2234813.94
1064	542654.41	2234816.74
1069	542636.99	2234820.26
2485	542625.16	2234822.90
1070	542622.41	2234823.23
1079	542598.85	2234825.76
2371	542572.17	2234825.76
896	542572.38	2234820.53
897	542571.33	2234820.67
898	542514.66	2234813.50
899	542497.04	2234811.59
900	542474.68	2234806.91
901	542472.30	2234805.90
1080	542446.29	2234802.36
1081	542448.96	2234785.35
886	542450.63	2234775.78
2700	542461.12	2234717.74
2701	542543.89	2234732.24
889	542576.39	2234724.65
905	542596.04	2234723.24
906	542615.46	2234718.31
907	542659.86	2234707.89
908	542683.34	2234703.46
915	542706.82	2234699.03
917	542710.88	2234698.00
918	542715.20	2234696.90
931	542726.01	2234696.18
920	542727.30	2234701.10
931	542726.95	2234699.45

ГОСУДАРСТВЕННОЕ БЮДЖЕТНОЕ УЧРЕЖДЕНИЕ ПЕРМСКОГО КРАЯ «ЦЕНТР
ТЕХНИЧЕСКОЙ ИНВЕНТАРИЗАЦИИ И КАДАСТРОВОЙ
ОЦЕНКИ ПЕРМСКОГО КРАЯ»
ЧАСТИНСКИЙ ФИЛИАЛ

932	542736.38	2234697.05
933	542751.20	2234694.33
934	542762.26	2234686.48
956	542769.63	2234684.80
957	542820.22	2234673.48
958	542823.94	2234671.96
959	542834.47	2234670.02
960	542860.54	2234665.10
961	542892.21	2234658.53
962	542930.28	2234650.61
963	542964.77	2234644.73
964	542966.24	2234647.51
965	542973.55	2234703.18
57	542548.79	2234533.50
58	542543.22	2234567.52
60	542543.44	2234581.83
61	542544.52	2234589.60
64	542544.67	2234590.83
2704	542545.52	2234593.68
2705	542547.05	2234598.84
159	542546.43	2234608.87
158	542512.42	2234608.05
203	542513.93	2234567.75
204	542508.80	2234568.39
205	542507.83	2234583.08
208	542506.46	2234606.54
209	542506.28	2234606.49
210	542506.00	2234607.45
211	542506.40	2234607.57
157	542506.24	2234609.97
156	542481.77	2234608.86
190	542481.48	2234586.87
191	542484.97	2234571.55
192	542480.69	2234549.98
193	542476.60	2234534.74
194	542481.12	2234517.62
195	542485.05	2234504.03
196	542491.19	2234503.83
197	542517.27	2234504.79
198	542515.29	2234521.58

ГОСУДАРСТВЕННОЕ БЮДЖЕТНОЕ УЧРЕЖДЕНИЕ ПЕРМСКОГО КРАЯ «ЦЕНТР
ТЕХНИЧЕСКОЙ ИНВЕНТАРИЗАЦИИ И КАДАСТРОВОЙ
ОЦЕНКИ ПЕРМСКОГО КРАЯ»
ЧАСТИНСКИЙ ФИЛИАЛ

199	542514.32	2234530.37
57	542548.79	2234533.50
2181	542757.37	2235184.93
2505	542767.43	2235183.55
2188	542779.12	2235181.88
2193	542779.40	2235181.84
2360	542798.85	2235178.91
2194	542802.20	2235178.41
2200	542805.51	2235177.97
2201	542831.51	2235174.59
2211	542850.58	2235171.72
2214	542861.67	2235170.14
2215	542869.63	2235169.29
2216	542889.78	2235166.86
2554	542895.74	2235166.09
2228	542909.50	2235164.53
2233	542929.18	2235162.36
2235	542949.04	2235159.64
2555	542956.35	2235158.78
2506	542965.27	2235157.75
2236	542968.89	2235157.25
2247	542988.54	2235154.44
2248	543008.32	2235152.10
2256	543027.16	2235149.47
2259	543049.14	2235146.07
2260	543055.82	2235192.74
2261	543060.25	2235223.65
2258	543037.81	2235226.43
2376	543018.80	2235228.78
2251	542999.48	2235231.42
2241	542999.63	2235232.03
2242	542978.36	2235234.58
2234	542958.86	2235238.07
2232	542938.74	2235240.58
2219	542918.15	2235243.14
2220	542899.25	2235245.18
2213	542879.78	2235247.28
2210	542862.05	2235249.24
2208	542839.42	2235251.65
2207	542838.52	2235250.84

ГОСУДАРСТВЕННОЕ БЮДЖЕТНОЕ УЧРЕЖДЕНИЕ ПЕРМСКОГО КРАЯ «ЦЕНТР
ТЕХНИЧЕСКОЙ ИНВЕНТАРИЗАЦИИ И КАДАСТРОВОЙ
ОЦЕНКИ ПЕРМСКОГО КРАЯ»
ЧАСТИНСКИЙ ФИЛИАЛ

2199	542810.88	2235254.18
2740	542810.80	2235253.59
2192	542787.40	2235256.34
2187	542765.59	2235258.90
2186	542765.57	2235258.61
2185	542760.79	2235215.66
2184	542760.04	2235208.96
2183	542758.12	2235191.68
2182	542757.77	2235188.55
2181	542757.37	2235184.93
173	542482.62	2234625.95
172	542480.19	2234648.15
171	542477.93	2234667.65
170	542485.25	2234669.20
169	542491.54	2234670.22
168	542490.33	2234701.50
213	542490.29	2234702.42
212	542450.31	2234695.67
186	542450.30	2234693.99
185	542450.25	2234672.43
179	542450.33	2234658.82
178	542451.92	2234650.89
177	542454.54	2234642.34
176	542455.45	2234637.81
175	542458.42	2234624.17
174	542472.60	2234624.27
173	542482.62	2234625.95

Ведомость координат поворотных точек уточняемых ЗУ. Этап I.
Таблица №2

59:32:2260001:561		
1824	542616.84	2235029.46
1825	542632.22	2235103.02
1826	542633.48	2235109.52
1827	542609.94	2235114.82
1828	542584.88	2235106.30
1829	542565.34	2235099.13
2471	542565.74	2235098.03
1830	542575.12	2235072.40

ГОСУДАРСТВЕННОЕ БЮДЖЕТНОЕ УЧРЕЖДЕНИЕ ПЕРМСКОГО КРАЯ «ЦЕНТР
ТЕХНИЧЕСКОЙ ИНВЕНТАРИЗАЦИИ И КАДАСТРОВОЙ
ОЦЕНКИ ПЕРМСКОГО КРАЯ»
ЧАСТИНСКИЙ ФИЛИАЛ

1831	542582.56	2235052.57
1832	542583.95	2235049.23
1833	542584.78	2235044.66
1834	542585.83	2235042.29
1835	542586.32	2235041.19
1836	542586.89	2235038.42
1837	542587.16	2235037.11
1838	542588.75	2235033.10
1839	542591.51	2235026.09
1840	542592.22	2235024.28
1841	542592.93	2235022.34
1823	542593.58	2235020.50
1824	542616.84	2235029.46
59:32:2260001:564		
1889	542682.04	2235013.47
1890	542682.84	2235017.54
1891	542685.42	2235030.66
1892	542688.02	2235045.81
1893	542695.05	2235086.82
1876	542673.80	2235090.67
1875	542669.26	2235062.51
1874	542666.98	2235049.07
1873	542665.70	2235041.57
1872	542664.61	2235035.09
1871	542661.10	2235017.78
1889	542682.04	2235013.47
59:32:2260001:565		
1896	542701.51	2235009.80
1897	542708.85	2235044.82
1898	542710.41	2235053.43
1899	542718.25	2235094.75
1900	542718.34	2235095.31
1894	542697.20	2235099.25
1893	542695.05	2235086.82
1892	542688.02	2235045.81
1891	542685.42	2235030.66
1890	542682.84	2235017.54
1889	542682.03	2235013.47
1896	542701.51	2235009.80
59:32:2260001:574		
1957	542877.84	2234974.88

ГОСУДАРСТВЕННОЕ БЮДЖЕТНОЕ УЧРЕЖДЕНИЕ ПЕРМСКОГО КРАЯ «ЦЕНТР
ТЕХНИЧЕСКОЙ ИНВЕНТАРИЗАЦИИ И КАДАСТРОВОЙ
ОЦЕНКИ ПЕРМСКОГО КРАЯ»
ЧАСТИНСКИЙ ФИЛИАЛ

1958	542882.21	2234995.02
1959	542884.37	2235007.92
1960	542893.55	2235054.33
1961	542896.18	2235067.56
1962	542896.66	2235072.21
1963	542895.31	2235072.37
1964	542877.18	2235074.67
1965	542877.10	2235073.83
1966	542868.51	2235027.41
1956	542858.02	2234978.96
1957	542877.84	2234974.88
59:32:2260001:575		
1967	542896.19	2234971.35
1968	542903.41	2235004.14
1969	542907.86	2235022.95
1970	542908.53	2235027.13
1971	542913.55	2235051.41
1960	542893.55	2235054.33
1959	542884.37	2235007.92
1958	542882.21	2234995.02
1957	542877.84	2234974.88
1967	542896.19	2234971.35
59:32:2260001:579		
1999	542977.11	2234955.44
2000	542980.80	2234974.15
2001	542981.19	2234974.14
2442	542983.14	2234988.27
2002	542990.84	2235037.10
2005	542972.16	2235040.22
2006	542964.00	2234993.01
2007	542963.84	2234992.19
2008	542962.93	2234987.50
2009	542962.26	2234984.00
2010	542961.33	2234978.32
2011	542961.03	2234976.80
2012	542961.27	2234976.75
2013	542958.54	2234963.16
2014	542958.39	2234963.19
1998	542957.69	2234959.47
1999	542977.11	2234955.44
59:32:2260001:582		

ГОСУДАРСТВЕННОЕ БЮДЖЕТНОЕ УЧРЕЖДЕНИЕ ПЕРМСКОГО КРАЯ «ЦЕНТР
ТЕХНИЧЕСКОЙ ИНВЕНТАРИЗАЦИИ И КАДАСТРОВОЙ
ОЦЕНКИ ПЕРМСКОГО КРАЯ»
ЧАСТИНСКИЙ ФИЛИАЛ

1453	542630.94	2234920.66
1439	542660.21	2234915.54
1438	542670.30	2234955.37
1437	542678.24	2234994.67
1444	542657.23	2234998.94
1445	542657.47	2234996.36
1446	542656.71	2234989.56
1447	542654.39	2234989.83
1448	542652.43	2234985.48
1449	542651.27	2234976.83
1450	542639.40	2234977.54
1451	542639.22	2234976.42
1452	542631.17	2234921.89
1453	542630.94	2234920.66
59:32:2260001:583		
1440	542681.57	2234910.36
1441	542681.80	2234910.82
1442	542689.38	2234952.04
1443	542694.80	2234976.42
1436	542697.77	2234990.97
1437	542678.24	2234994.67
1438	542670.30	2234955.37
1439	542660.21	2234915.54
1440	542681.57	2234910.36
59:32:2260001:589		
1414	542804.93	2234885.83
1415	542805.12	2234886.93
1416	542806.99	2234897.46
1417	542810.63	2234933.23
1402	542814.50	2234968.24
1403	542796.21	2234971.51
1404	542794.85	2234965.57
1405	542792.65	2234954.50
1406	542791.22	2234945.24
1407	542790.55	2234940.68
1408	542792.25	2234940.34
1409	542791.00	2234933.62
1410	542789.91	2234927.17
1411	542787.61	2234915.30
1412	542783.53	2234891.39
1413	542783.16	2234889.99

ГОСУДАРСТВЕННОЕ БЮДЖЕТНОЕ УЧРЕЖДЕНИЕ ПЕРМСКОГО КРАЯ «ЦЕНТР
ТЕХНИЧЕСКОЙ ИНВЕНТАРИЗАЦИИ И КАДАСТРОВОЙ
ОЦЕНКИ ПЕРМСКОГО КРАЯ»
ЧАСТИНСКИЙ ФИЛИАЛ

1414	542804.93	2234885.83
59:32:2260001:593		
1388	542877.68	2234871.58
1387	542887.03	2234919.75
1386	542894.41	2234953.47
1389	542874.68	2234957.09
1390	542873.50	2234949.93
1391	542873.43	2234949.60
1392	542871.25	2234938.55
1393	542869.02	2234928.26
1394	542868.28	2234924.85
1395	542866.51	2234916.76
1396	542859.01	2234877.59
1397	542858.60	2234875.51
1388	542877.68	2234871.58
59:32:2260001:595		
1364	542920.98	2234863.29
1363	542924.69	2234881.86
1369	542928.17	2234899.63
1376	542933.25	2234923.66
1380	542937.56	2234945.88
1381	542914.34	2234950.03
1382	542910.36	2234930.21
1383	542905.84	2234908.68
1384	542905.40	2234908.75
1385	542898.73	2234867.13
1364	542920.98	2234863.29
59:32:2260001:602		
504	542991.20	2234720.89
503	543021.61	2234714.72
502	543083.18	2234704.44
505	543087.11	2234724.43
506	543063.13	2234728.46
507	543050.59	2234729.95
508	543044.25	2234731.22
509	543031.57	2234733.98
510	543028.68	2234734.10
511	543022.76	2234735.15
512	543011.78	2234737.18
513	543009.18	2234737.66
514	543000.30	2234739.11

ГОСУДАРСТВЕННОЕ БЮДЖЕТНОЕ УЧРЕЖДЕНИЕ ПЕРМСКОГО КРАЯ «ЦЕНТР
ТЕХНИЧЕСКОЙ ИНВЕНТАРИЗАЦИИ И КАДАСТРОВОЙ
ОЦЕНКИ ПЕРМСКОГО КРАЯ»
ЧАСТИНСКИЙ ФИЛИАЛ

515	542995.44	2234740.10
504	542991.20	2234720.89
59:32:2260001:605		
518	542999.79	2234780.58
519	543007.78	2234779.09
520	543015.12	2234777.78
521	543017.94	2234777.28
522	543017.98	2234777.50
523	543024.86	2234776.28
524	543027.70	2234775.77
525	543033.60	2234774.72
527	543095.32	2234763.43
528	543099.19	2234786.09
529	543033.22	2234796.92
530	543003.54	2234801.78
518	542999.79	2234780.58
59:32:2260001:608		
535	543010.41	2234841.36
536	543019.18	2234839.62
537	543042.50	2234835.89
538	543050.38	2234834.51
1211	543084.32	2234829.00
1212	543094.26	2234827.21
1213	543106.11	2234844.52
540	543051.16	2234854.68
541	543045.01	2234855.79
542	543035.48	2234857.23
543	543033.50	2234857.53
544	543031.52	2234857.81
545	543030.44	2234857.98
546	543020.69	2234859.44
547	543020.07	2234859.54
548	543016.74	2234860.03
549	543014.11	2234860.43
550	543013.65	2234860.52
535	543010.41	2234841.36
59:32:2260001:610		
573	543020.67	2234900.25
572	543020.94	2234900.09
571	543022.10	2234899.91
570	543026.06	2234899.29

ГОСУДАРСТВЕННОЕ БЮДЖЕТНОЕ УЧРЕЖДЕНИЕ ПЕРМСКОГО КРАЯ «ЦЕНТР
ТЕХНИЧЕСКОЙ ИНВЕНТАРИЗАЦИИ И КАДАСТРОВОЙ
ОЦЕНКИ ПЕРМСКОГО КРАЯ»
ЧАСТИНСКИЙ ФИЛИАЛ

569	543026.56	2234899.20
568	543037.49	2234897.30
567	543038.13	2234897.20
566	543040.10	2234896.87
565	543042.07	2234896.54
564	543048.84	2234895.42
563	543057.96	2234893.91
562	543092.32	2234888.32
561	543096.04	2234887.44
560	543114.36	2234884.26
574	543116.40	2234883.94
575	543119.08	2234902.42
576	543050.97	2234914.67
577	543041.00	2234916.74
578	543023.98	2234920.16
573	543020.67	2234900.25
59:32:2260001:611		
578	543023.98	2234920.16
577	543041.00	2234916.74
576	543050.97	2234914.67
575	543119.08	2234902.42
579	543120.77	2234902.22
580	543123.71	2234921.64
581	543033.15	2234938.80
582	543027.47	2234939.56
578	543023.98	2234920.16
59:32:2260001:612		
582	543027.47	2234939.56
581	543033.15	2234938.80
580	543123.71	2234921.64
583	543126.61	2234941.19
584	543122.08	2234941.96
585	543030.90	2234959.91
582	543027.47	2234939.56
59:32:2260001:617		
612	543044.46	2235038.20
611	543138.52	2235022.67
610	543139.96	2235022.73
613	543142.64	2235043.61
614	543104.31	2235050.47
615	543084.98	2235053.57

ГОСУДАРСТВЕННОЕ БЮДЖЕТНОЕ УЧРЕЖДЕНИЕ ПЕРМСКОГО КРАЯ «ЦЕНТР
ТЕХНИЧЕСКОЙ ИНВЕНТАРИЗАЦИИ И КАДАСТРОВОЙ
ОЦЕНКИ ПЕРМСКОГО КРАЯ»
ЧАСТИНСКИЙ ФИЛИАЛ

620	543073.76	2235055.46
621	543067.72	2235056.49
622	543063.19	2235057.27
623	543053.94	2235058.88
624	543047.74	2235059.95
612	543044.46	2235038.20
59:32:2260001:619		
633	543051.47	2235080.43
632	543072.04	2235076.68
631	543076.19	2235076.27
630	543081.97	2235075.48
629	543087.04	2235074.75
628	543127.14	2235068.40
627	543145.63	2235065.33
634	543148.88	2235086.47
635	543092.13	2235097.50
636	543081.84	2235099.82
637	543081.48	2235098.27
638	543061.14	2235101.78
639	543055.25	2235102.65
633	543051.47	2235080.43
59:32:2260001:627		
2020	543033.93	2235059.50
2021	543041.96	2235106.57
2022	543045.85	2235132.22
2023	543025.32	2235134.55
2024	543025.29	2235134.21
2444	543025.24	2235133.62
2443	543025.19	2235133.10
2027	543025.06	2235131.63
2028	543024.77	2235128.36
2029	543023.42	2235116.60
2030	543017.09	2235061.78
2020	543033.93	2235059.50
59:32:2260001:643		
2211	542850.58	2235171.72
2212	542857.89	2235224.49
2213	542862.05	2235249.24
2210	542839.42	2235251.64
2209	542838.52	2235250.84
2208	542838.89	2235250.77

ГОСУДАРСТВЕННОЕ БЮДЖЕТНОЕ УЧРЕЖДЕНИЕ ПЕРМСКОГО КРАЯ «ЦЕНТР
ТЕХНИЧЕСКОЙ ИНВЕНТАРИЗАЦИИ И КАДАСТРОВОЙ
ОЦЕНКИ ПЕРМСКОГО КРАЯ»
ЧАСТИНСКИЙ ФИЛИАЛ

2207	542838.70	2235249.75
2206	542838.61	2235248.52
2205	542835.96	2235209.79
2204	542835.28	2235201.48
2203	542833.66	2235192.40
2202	542832.26	2235180.32
2201	542831.51	2235174.59
2211	542850.58	2235171.72
59:32:2260001:653		
1826	542633.48	2235109.52
1853	542636.56	2235118.64
1854	542645.66	2235181.78
1855	542643.98	2235183.24
1852	542600.31	2235180.57
1827	542609.94	2235114.82
1826	542633.48	2235109.52
59:32:2260001:674		
695	541992.49	2234974.98
696	541996.64	2234983.81
697	542002.04	2234992.67
698	542009.15	2235004.36
699	542008.60	2235004.64
700	541975.57	2235022.66
701	541938.04	2235044.10
690	541922.70	2235016.91
691	541992.49	2234974.98
59:32:2260001:677		
735	542045.50	2234942.94
2472	542066.00	2234977.10
736	542070.60	2234984.40
737	542074.28	2234991.40
738	542079.98	2235000.43
739	542087.43	2235013.73
740	542070.80	2235023.03
741	542054.70	2234996.22
742	542049.67	2234988.31
743	542034.10	2234961.77
744	542031.96	2234958.28
745	542031.72	2234958.42
734	542028.55	2234953.26
735	542045.50	2234942.94

ГОСУДАРСТВЕННОЕ БЮДЖЕТНОЕ УЧРЕЖДЕНИЕ ПЕРМСКОГО КРАЯ «ЦЕНТР
ТЕХНИЧЕСКОЙ ИНВЕНТАРИЗАЦИИ И КАДАСТРОВОЙ
ОЦЕНКИ ПЕРМСКОГО КРАЯ»
ЧАСТИНСКИЙ ФИЛИАЛ

59:32:2260001:678		
746	542062.43	2234932.49
747	542087.08	2234972.89
748	542105.59	2235003.72
749	542101.97	2235005.89
739	542087.43	2235013.73
738	542079.98	2235000.43
737	542074.28	2234991.40
736	542070.60	2234984.40
2472	542066.00	2234977.10
735	542045.50	2234942.94
746	542062.43	2234932.49
59:32:2260001:679		
746	542062.43	2234932.49
750	542080.23	2234922.12
751	542092.86	2234944.14
752	542099.52	2234955.15
753	542099.72	2234956.21
754	542109.79	2234974.95
755	542103.77	2234978.31
756	542107.02	2234983.64
757	542115.47	2234978.36
758	542119.20	2234985.19
759	542124.11	2234994.19
760	542123.45	2234994.78
761	542123.02	2234995.54
2473	542121.57	2234996.67
762	542106.30	2235004.94
748	542105.59	2235003.72
747	542087.08	2234972.89
746	542062.43	2234932.49
59:32:2260001:680		
750	542080.23	2234922.12
763	542097.79	2234911.62
764	542120.59	2234950.84
765	542135.31	2234975.47
758	542119.20	2234985.19
757	542115.47	2234978.36
756	542107.02	2234983.64
755	542103.77	2234978.31
754	542109.79	2234974.95

ГОСУДАРСТВЕННОЕ БЮДЖЕТНОЕ УЧРЕЖДЕНИЕ ПЕРМСКОГО КРАЯ «ЦЕНТР
ТЕХНИЧЕСКОЙ ИНВЕНТАРИЗАЦИИ И КАДАСТРОВОЙ
ОЦЕНКИ ПЕРМСКОГО КРАЯ»
ЧАСТИНСКИЙ ФИЛИАЛ

753	542099.72	2234956.21
752	542099.52	2234955.15
751	542092.86	2234944.14
750	542080.23	2234922.12
59:32:2260001:681		
767	542112.80	2234902.47
768	542114.44	2234905.05
769	542121.49	2234916.12
770	542123.64	2234919.49
771	542126.88	2234924.56
772	542132.02	2234933.12
773	542133.01	2234934.77
774	542134.14	2234936.52
775	542140.92	2234947.06
776	542145.00	2234954.08
2474	542147.10	2234957.68
777	542151.77	2234965.72
765	542135.31	2234975.47
764	542120.59	2234950.84
763	542097.79	2234911.62
767	542112.80	2234902.47
59:32:2260001:684		
809	542165.08	2234871.05
810	542182.56	2234899.66
811	542202.54	2234933.46
812	542208.21	2234943.04
813	542207.76	2234943.31
814	542191.52	2234953.59
808	542191.19	2234953.23
807	542185.82	2234945.01
806	542181.55	2234937.23
805	542177.68	2234930.45
804	542176.79	2234928.91
803	542167.88	2234913.68
802	542161.90	2234903.53
801	542154.85	2234891.71
800	542153.56	2234889.63
799	542152.27	2234887.64
798	542148.43	2234881.34
797	542148.36	2234881.23
809	542165.08	2234871.05

ГОСУДАРСТВЕННОЕ БЮДЖЕТНОЕ УЧРЕЖДЕНИЕ ПЕРМСКОГО КРАЯ «ЦЕНТР
ТЕХНИЧЕСКОЙ ИНВЕНТАРИЗАЦИИ И КАДАСТРОВОЙ
ОЦЕНКИ ПЕРМСКОГО КРАЯ»
ЧАСТИНСКИЙ ФИЛИАЛ

59:32:2260001:698		
1592	542161.69	2234983.45
1580	542179.01	2234973.71
1579	542182.78	2234980.85
1578	542188.57	2234990.90
1577	542190.28	2234994.10
1576	542200.69	2235012.55
1575	542200.49	2235012.68
1574	542205.49	2235022.53
1573	542205.74	2235023.02
1572	542205.99	2235023.51
1589	542189.70	2235032.48
1590	542186.46	2235026.92
1591	542180.61	2235016.66
1592	542161.69	2234983.45
59:32:2260001:701		
1570	542212.17	2234951.07
1563	542230.94	2234939.77
1562	542235.92	2234948.97
1561	542249.17	2234975.77
1560	542258.68	2234991.99
1565	542241.04	2235002.54
1566	542239.98	2235000.68
1567	542237.70	2234996.67
1568	542227.03	2234977.91
1569	542216.60	2234959.67
1570	542212.17	2234951.07
59:32:2260001:702		
1564	542229.01	2234936.15
1555	542245.13	2234927.22
1554	542249.23	2234936.86
1553	542262.98	2234959.94
1552	542276.11	2234981.85
1560	542258.76	2234992.12
1561	542249.17	2234975.77
1562	542235.92	2234948.97
1563	542230.94	2234939.77
1564	542229.01	2234936.15
59:32:2260001:703		
835	542242.73	2234921.58
2475	542248.69	2234918.32

ГОСУДАРСТВЕННОЕ БЮДЖЕТНОЕ УЧРЕЖДЕНИЕ ПЕРМСКОГО КРАЯ «ЦЕНТР
ТЕХНИЧЕСКОЙ ИНВЕНТАРИЗАЦИИ И КАДАСТРОВОЙ
ОЦЕНКИ ПЕРМСКОГО КРАЯ»
ЧАСТИНСКИЙ ФИЛИАЛ

1529	542250.47	2234917.20
1528	542252.86	2234921.39
1527	542260.50	2234916.80
1556	542283.85	2234955.74
1557	542283.94	2234955.89
1558	542289.85	2234965.99
1559	542290.21	2234965.78
1551	542293.54	2234971.65
1552	542276.11	2234981.85
1553	542262.98	2234959.94
1554	542249.23	2234936.86
1555	542245.13	2234927.22
835	542242.73	2234921.58
59:32:2260001:706		
2476	542044.23	2235103.80
726	542051.23	2235116.17
727	542039.85	2235123.27
729	542001.17	2235145.85
730	541998.36	2235146.04
731	541995.44	2235145.39
722	541990.05	2235136.13
721	541997.57	2235131.59
720	542008.17	2235125.20
2476	542043.92	2235103.99
59:32:2260001:718		
1708	542198.12	2235047.62
1709	542202.27	2235054.18
1710	542220.29	2235084.53
1711	542249.63	2235139.61
1703	542232.79	2235151.02
1702	542219.10	2235126.03
1701	542202.94	2235096.52
1700	542181.92	2235058.16
1699	542181.52	2235057.43
1708	542198.12	2235047.62
59:32:2260001:719		
1718	542217.08	2235036.24
1719	542240.83	2235078.54
1720	542243.10	2235079.99
1721	542263.87	2235115.36
1722	542267.98	2235122.41

ГОСУДАРСТВЕННОЕ БЮДЖЕТНОЕ УЧРЕЖДЕНИЕ ПЕРМСКОГО КРАЯ «ЦЕНТР
ТЕХНИЧЕСКОЙ ИНВЕНТАРИЗАЦИИ И КАДАСТРОВОЙ
ОЦЕНКИ ПЕРМСКОГО КРАЯ»
ЧАСТИНСКИЙ ФИЛИАЛ

1711	542249.63	2235139.61
1710	542220.29	2235084.53
1709	542202.27	2235054.18
1708	542198.12	2235047.62
1718	542217.08	2235036.24
59:32:2260001:720		
1728	542246.52	2235018.78
1729	542292.34	2235099.45
1721	542263.87	2235115.36
1720	542243.10	2235079.99
1727	542253.74	2235073.70
1726	542245.17	2235058.14
1725	542242.31	2235059.75
1724	542225.71	2235031.19
1728	542246.52	2235018.78
59:32:2260001:721		
1732	542264.46	2235008.58
1733	542267.73	2235013.71
1734	542322.52	2235109.36
1735	542322.32	2235109.47
1736	542318.39	2235113.09
1730	542303.95	2235119.96
1729	542292.34	2235099.45
1728	542246.52	2235018.78
1732	542264.46	2235008.58
59:32:2260001:725		
963	542964.77	2234644.73
964	542966.24	2234647.51
965	542973.55	2234703.18
966	542973.11	2234703.05
2446	542964.91	2234703.72
967	542961.98	2234703.96
968	542952.67	2234704.72
969	542935.91	2234706.09
970	542935.82	2234704.91
971	542935.50	2234700.91
972	542934.39	2234686.83
973	542934.07	2234682.84
974	542933.42	2234674.58
975	542932.21	2234662.31
2477	542930.60	2234652.56

ГОСУДАРСТВЕННОЕ БЮДЖЕТНОЕ УЧРЕЖДЕНИЕ ПЕРМСКОГО КРАЯ «ЦЕНТР
ТЕХНИЧЕСКОЙ ИНВЕНТАРИЗАЦИИ И КАДАСТРОВОЙ
ОЦЕНКИ ПЕРМСКОГО КРАЯ»
ЧАСТИНСКИЙ ФИЛИАЛ

962	542930.28	2234650.61
963	542964.77	2234644.73
59:32:2260001:740		
300	542828.27	2234544.36
301	542822.45	2234564.77
302	542821.79	2234574.05
303	542823.52	2234590.66
304	542829.50	2234627.47
305	542830.35	2234627.38
306	542831.79	2234637.16
307	542833.58	2234646.88
308	542834.30	2234651.17
309	542815.67	2234653.60
310	542802.89	2234567.60
311	542802.01	2234562.27
312	542794.02	2234562.62
313	542792.04	2234561.19
314	542798.33	2234547.52
315	542804.69	2234535.74
289	542806.59	2234533.40
300	542828.27	2234544.36
59:32:2260001:743		
356	542723.85	2234610.47
357	542728.33	2234643.28
358	542729.47	2234649.27
359	542730.66	2234655.56
360	542733.15	2234667.79
352	542733.90	2234671.72
351	542711.05	2234676.62
355	542696.48	2234613.69
356	542723.85	2234610.47
59:32:2260001:744		
2478	542728.33	2234534.25
2479	542731.97	2234541.72
2480	542743.01	2234579.05
2481	542727.22	2234582.72
2482	542719.34	2234552.84
2483	542717.51	2234535.41
2479	542728.33	2234534.25
59:32:2260001:745		
275	542703.33	2234546.09

ГОСУДАРСТВЕННОЕ БЮДЖЕТНОЕ УЧРЕЖДЕНИЕ ПЕРМСКОГО КРАЯ «ЦЕНТР
ТЕХНИЧЕСКОЙ ИНВЕНТАРИЗАЦИИ И КАДАСТРОВОЙ
ОЦЕНКИ ПЕРМСКОГО КРАЯ»
ЧАСТИНСКИЙ ФИЛИАЛ

276	542706.40	2234555.39
277	542715.37	2234597.75
268	542688.87	2234601.60
269	542673.24	2234578.07
270	542671.88	2234573.77
271	542670.37	2234567.12
272	542668.12	2234560.68
273	542667.42	2234556.85
274	542667.44	2234551.51
275	542703.33	2234546.09
59:32:2260001:753		
229	542634.45	2234665.38
230	542636.33	2234675.92
231	542638.46	2234692.32
217	542606.35	2234699.33
233	542605.81	2234696.67
234	542604.20	2234668.78
235	542615.71	2234667.45
229	542634.45	2234665.38
59:32:2260001:754		
187	542458.73	2234564.87
188	542457.50	2234572.29
189	542457.65	2234586.97
155	542457.16	2234596.10
154	542452.33	2234595.91
153	542440.03	2234593.39
2591	542437.06	2234610.92
2590	542432.71	2234610.91
2589	542413.09	2234607.51
2588	542412.47	2234592.38
2587	542412.24	2234569.28
2586	542412.22	2234539.87
2585	542411.80	2234530.18
2584	542453.02	2234534.83
2583	542457.50	2234558.31
2582	542458.58	2234558.24
2581	542458.89	2234563.26
2580	542458.73	2234564.87
2579	542458.73	2234564.87
187	542457.50	2234572.29
59:32:2260001:774		

ГОСУДАРСТВЕННОЕ БЮДЖЕТНОЕ УЧРЕЖДЕНИЕ ПЕРМСКОГО КРАЯ «ЦЕНТР
ТЕХНИЧЕСКОЙ ИНВЕНТАРИЗАЦИИ И КАДАСТРОВОЙ
ОЦЕНКИ ПЕРМСКОГО КРАЯ»
ЧАСТИНСКИЙ ФИЛИАЛ

403	542885.37	2234450.35
404	542889.98	2234473.94
390	542889.21	2234499.95
389	542862.60	2234491.17
400	542864.40	2234474.70
401	542870.94	2234455.55
402	542879.49	2234450.24
403	542885.37	2234450.35
59:32:2260001:787		
887	542534.52	2234733.68
888	542544.32	2234735.10
889	542576.39	2234724.65
890	542574.57	2234768.25
891	542538.50	2234767.83
892	542538.55	2234766.92
893	542539.15	2234755.99
894	542539.12	2234753.71
895	542533.39	2234753.55
887	542534.52	2234733.68
879	542523.34	2234732.06
880	542521.86	2234753.01
881	542516.57	2234752.74
2484	542516.51	2234755.31
882	542516.40	2234759.63
883	542482.34	2234756.55
884	542477.51	2234780.50
885	542476.53	2234780.34
886	542450.63	2234775.78
876	542460.03	2234723.77
877	542474.79	2234723.79
878	542500.19	2234728.69
879	542523.34	2234732.06
59:32:2260001:793		
911	542678.49	2234766.52
1058	542683.44	2234791.97
1057	542688.03	2234810.20
1059	542670.74	2234813.94
1060	542670.62	2234813.38
1061	542668.07	2234799.62
1062	542666.41	2234791.65

ГОСУДАРСТВЕННОЕ БЮДЖЕТНОЕ УЧРЕЖДЕНИЕ ПЕРМСКОГО КРАЯ «ЦЕНТР
ТЕХНИЧЕСКОЙ ИНВЕНТАРИЗАЦИИ И КАДАСТРОВОЙ
ОЦЕНКИ ПЕРМСКОГО КРАЯ»
ЧАСТИНСКИЙ ФИЛИАЛ

1063	542660.25	2234759.42
914	542666.35	2234757.24
913	542669.68	2234756.93
912	542671.49	2234767.43
911	542678.49	2234766.52
59:32:2260001:798		
1198	542807.90	2234798.16
1214	542820.65	2234795.75
1215	542822.44	2234804.54
1199	542809.64	2234807.08
1198	542807.90	2234798.16
1217	542829.24	2234812.16
1218	542829.77	2234814.36
1219	542831.48	2234821.46
1223	542822.32	2234823.04
1224	542821.01	2234813.85
1216	542824.20	2234813.20
1217	542829.24	2234812.16
59:32:2260001:800		
1199	542809.64	2234807.08
1200	542811.49	2234815.87
1201	542812.90	2234821.39
1210	542799.78	2234824.29
1197	542798.77	2234819.37
1196	542798.63	2234816.89
1195	542796.44	2234816.66
1194	542795.46	2234809.91
1199	542809.64	2234807.08
59:32:2260001:801		
1198	542807.90	2234798.16
1199	542809.64	2234807.08
1194	542795.46	2234809.91
1193	542794.55	2234803.24
1192	542794.96	2234800.67
1198	542807.90	2234798.16
1206	542812.13	2234858.74
1207	542816.06	2234857.86
1204	542820.02	2234875.44
1205	542815.98	2234875.88

ГОСУДАРСТВЕННОЕ БЮДЖЕТНОЕ УЧРЕЖДЕНИЕ ПЕРМСКОГО КРАЯ «ЦЕНТР
ТЕХНИЧЕСКОЙ ИНВЕНТАРИЗАЦИИ И КАДАСТРОВОЙ
ОЦЕНКИ ПЕРМСКОГО КРАЯ»
ЧАСТИНСКИЙ ФИЛИАЛ

1206	542812.13	2234858.74
59:32:2260001:804		
1159	542773.31	2234804.41
2445	542773.57	2234805.59
1160	542774.66	2234809.94
1161	542775.45	2234814.10
1154	542761.05	2234816.56
1153	542759.61	2234807.07
1159	542773.31	2234804.41
1163	542777.80	2234882.76
1158	542772.85	2234883.72
1157	542768.77	2234860.91
1162	542773.97	2234859.88
1163	542777.80	2234882.76
59:32:2260001:809		
1076	542626.78	2234771.32
1077	542628.12	2234780.62
1078	542634.92	2234809.95
1069	542636.99	2234820.26
2485	542625.16	2234822.90
1070	542622.41	2234823.23
1071	542621.97	2234820.48
1072	542621.20	2234815.47
1073	542618.07	2234805.26
1074	542615.49	2234791.75
1075	542619.06	2234774.06
1076	542626.78	2234771.32
59:32:2260001:812		
910	542697.54	2234765.34
1050	542702.68	2234796.35
1049	542704.96	2234806.80
1057	542688.03	2234810.20
1058	542683.44	2234791.97
911	542678.49	2234766.52
910	542697.54	2234765.34
59:32:2260001:813		
1052	542711.65	2234751.26
1053	542716.97	2234778.88
1054	542718.37	2234784.92
1055	542719.03	2234788.25

ГОСУДАРСТВЕННОЕ БЮДЖЕТНОЕ УЧРЕЖДЕНИЕ ПЕРМСКОГО КРАЯ «ЦЕНТР
ТЕХНИЧЕСКОЙ ИНВЕНТАРИЗАЦИИ И КАДАСТРОВОЙ
ОЦЕНКИ ПЕРМСКОГО КРАЯ»
ЧАСТИНСКИЙ ФИЛИАЛ

1056	542720.45	2234795.44
1048	542721.80	2234803.34
1049	542704.96	2234806.80
1050	542702.68	2234796.35
910	542697.54	2234765.34
909	542692.64	2234743.97
916	542715.67	2234739.40
1051	542717.96	2234749.75
1052	542711.65	2234751.26
59:32:2260001:818		
934	542762.26	2234686.48
935	542763.64	2234691.45
936	542767.47	2234707.31
937	542779.24	2234755.37
938	542778.15	2234755.59
939	542779.09	2234760.09
940	542778.88	2234760.33
941	542778.69	2234760.37
942	542779.88	2234765.26
943	542780.79	2234765.04
944	542781.60	2234768.47
945	542781.81	2234768.42
2486	542782.01	2234768.51
946	542782.89	2234770.07
947	542786.81	2234777.56
948	542790.31	2234790.64
949	542778.36	2234792.68
950	542777.59	2234789.19
951	542776.28	2234782.19
952	542769.85	2234771.99
953	542768.60	2234765.56
954	542768.20	2234762.91
955	542768.16	2234762.62
933	542751.20	2234694.33
934	542762.26	2234686.48
59:32:2260001:820		
1033	542806.43	2234696.99
1034	542809.67	2234705.72
1035	542812.61	2234715.93
1020	542813.88	2234721.61
1019	542818.84	2234748.62

ГОСУДАРСТВЕННОЕ БЮДЖЕТНОЕ УЧРЕЖДЕНИЕ ПЕРМСКОГО КРАЯ «ЦЕНТР
ТЕХНИЧЕСКОЙ ИНВЕНТАРИЗАЦИИ И КАДАСТРОВОЙ
ОЦЕНКИ ПЕРМСКОГО КРАЯ»
ЧАСТИНСКИЙ ФИЛИАЛ

1018	542821.77	2234774.51
1017	542823.22	2234784.49
2487	542808.30	2234787.28
1021	542805.87	2234787.63
1022	542805.25	2234783.73
1023	542803.79	2234776.58
1024	542802.27	2234769.53
1025	542801.75	2234765.01
1026	542800.94	2234761.36
1027	542800.86	2234761.38
1028	542799.84	2234756.85
1029	542799.61	2234756.90
1030	542795.65	2234739.14
1031	542789.95	2234708.23
1032	542788.34	2234701.67
1033	542806.43	2234696.99
59:32:2260001:821		
1016	542828.53	2234719.13
1015	542837.87	2234769.48
1014	542837.59	2234769.71
1013	542839.43	2234781.20
1017	542823.22	2234784.49
1018	542821.77	2234774.51
1019	542818.84	2234748.62
1020	542813.88	2234721.61
1016	542828.53	2234719.13
59:32:2260001:822		
1004	542843.22	2234716.34
1003	542850.24	2234752.29
1002	542851.69	2234758.48
1001	542856.21	2234776.90
1000	542856.31	2234777.40
1013	542839.43	2234781.20
1014	542837.59	2234769.71
1015	542837.87	2234769.48
1016	542828.53	2234719.13
1005	542842.47	2234716.77
1004	542843.22	2234716.34
59:32:2260001:824		
990	542881.60	2234712.35
989	542885.17	2234741.01

ГОСУДАРСТВЕННОЕ БЮДЖЕТНОЕ УЧРЕЖДЕНИЕ ПЕРМСКОГО КРАЯ «ЦЕНТР
ТЕХНИЧЕСКОЙ ИНВЕНТАРИЗАЦИИ И КАДАСТРОВОЙ
ОЦЕНКИ ПЕРМСКОГО КРАЯ»
ЧАСТИНСКИЙ ФИЛИАЛ

988	542884.04	2234741.20
987	542884.96	2234747.40
986	542886.12	2234747.23
985	542890.70	2234771.02
996	542886.58	2234771.95
997	542883.08	2234772.61
999	542873.05	2234773.67
1012	542872.50	2234770.72
1011	542871.16	2234763.37
1010	542871.46	2234763.32
1009	542869.69	2234753.11
1008	542865.89	2234714.71
990	542881.60	2234712.35
59:32:2260001:825		
990	542881.60	2234712.35
991	542898.68	2234709.91
2488	542901.57	2234735.66
992	542901.66	2234736.51
2489	542902.24	2234739.97
2490	542902.62	2234742.24
993	542903.28	2234746.87
994	542905.98	2234756.52
995	542907.26	2234763.92
2491	542907.39	2234765.26
984	542907.57	2234767.12
2492	542894.65	2234769.99
985	542890.62	2234770.53
986	542886.12	2234747.23
987	542884.96	2234747.40
988	542884.04	2234741.20
989	542885.17	2234741.01
990	542881.60	2234712.35
59:32:2260001:830		
1109	542618.76	2234837.56
1110	542639.83	2234832.78
1111	542642.66	2234848.61
1112	542644.34	2234876.80
1113	542652.69	2234906.48
1114	542638.38	2234909.61
1117	542624.32	2234871.41
2469	542623.23	2234864.82

ГОСУДАРСТВЕННОЕ БЮДЖЕТНОЕ УЧРЕЖДЕНИЕ ПЕРМСКОГО КРАЯ «ЦЕНТР
ТЕХНИЧЕСКОЙ ИНВЕНТАРИЗАЦИИ И КАДАСТРОВОЙ
ОЦЕНКИ ПЕРМСКОГО КРАЯ»
ЧАСТИНСКИЙ ФИЛИАЛ

1109	542618.76	2234837.56
59:32:2260001:831		
1110	542639.83	2234832.78
1118	542657.07	2234829.85
1119	542663.99	2234867.50
1120	542671.31	2234902.17
1113	542652.69	2234906.48
2470	542650.98	2234900.01
1112	542644.34	2234876.80
1111	542642.66	2234848.61
1110	542639.83	2234832.78
59:32:2260001:832		
1118	542657.07	2234829.85
1121	542673.22	2234825.73
1122	542688.69	2234899.79
1123	542688.69	2234899.79
1124	542671.87	2234904.55
1120	542671.31	2234902.17
1119	542663.99	2234867.50
1118	542657.07	2234829.85
59:32:2260001:842		
1308	542926.86	2234784.46
1310	542929.26	2234794.60
1289	542912.75	2234797.94
1288	542910.73	2234787.34
1309	542923.54	2234785.02
1308	542926.86	2234784.46
59:32:2260001:849		
1236	542858.28	2234807.85
1238	542858.73	2234811.43
1239	542857.65	2234811.67
1240	542859.67	2234827.12
1241	542853.83	2234828.72
1237	542849.84	2234809.62
1236	542858.28	2234807.85
59:32:2260001:853		
1505	542367.90	2234881.19
1508	542362.39	2234912.01
1507	542338.11	2234907.83
1506	542343.26	2234877.63
1505	542367.90	2234881.19

ГОСУДАРСТВЕННОЕ БЮДЖЕТНОЕ УЧРЕЖДЕНИЕ ПЕРМСКОГО КРАЯ «ЦЕНТР
ТЕХНИЧЕСКОЙ ИНВЕНТАРИЗАЦИИ И КАДАСТРОВОЙ
ОЦЕНКИ ПЕРМСКОГО КРАЯ»
ЧАСТИНСКИЙ ФИЛИАЛ

59:32:2260001:854		
1092	542443.81	2234816.51
1093	542512.70	2234829.04
1094	542512.43	2234831.25
1095	542516.40	2234831.73
1096	542516.54	2234830.62
1097	542523.88	2234831.54
1098	542520.01	2234857.52
1099	542439.14	2234843.11
1092	542443.81	2234816.51
59:32:2260001:874		
205	542507.98	2234583.06
208	542506.46	2234606.54
209	542506.28	2234606.49
210	542506.00	2234607.45
211	542506.40	2234607.57
157	542506.24	2234609.97
156	542481.61	2234608.90
190	542481.48	2234586.87
207	542493.17	2234589.24
206	542499.10	2234582.76
205	542507.98	2234583.06
59:32:2260001:875		
1802	542523.82	2235096.18
1803	542519.71	2235119.19
1804	542514.37	2235153.39
1805	542513.74	2235157.39
1806	542513.38	2235159.88
1807	542512.80	2235163.84
1808	542512.50	2235165.89
1809	542512.50	2235166.06
2557	542503.14	2235164.79
1810	542479.90	2235160.32
1811	542488.30	2235118.97
1812	542493.72	2235092.36
1796	542494.13	2235089.13
1795	542498.90	2235090.53
2699	542522.63	2235097.06
1802	542523.82	2235096.18
59:32:2260001:876		
198	542515.29	2234521.58

ГОСУДАРСТВЕННОЕ БЮДЖЕТНОЕ УЧРЕЖДЕНИЕ ПЕРМСКОГО КРАЯ «ЦЕНТР
ТЕХНИЧЕСКОЙ ИНВЕНТАРИЗАЦИИ И КАДАСТРОВОЙ
ОЦЕНКИ ПЕРМСКОГО КРАЯ»
ЧАСТИНСКИЙ ФИЛИАЛ

199	542514.32	2234530.37
200	542514.23	2234540.35
201	542511.91	2234550.87
202	542514.03	2234563.91
203	542513.93	2234567.75
204	542508.80	2234568.39
205	542507.98	2234583.06
206	542499.10	2234582.76
207	542493.17	2234589.24
190	542481.48	2234586.87
191	542484.96	2234571.55
192	542480.92	2234550.36
193	542476.60	2234534.74
194	542481.04	2234517.88
198	542515.29	2234521.58
59:32:2260001:877		
241	542591.96	2234558.11
242	542590.52	2234532.90
243	542590.36	2234521.98
244	542593.10	2234515.56
245	542600.39	2234510.46
246	542607.82	2234508.95
247	542615.81	2234508.22
248	542634.48	2234519.15
2493	542637.12	2234532.34
249	542641.28	2234554.76
250	542648.87	2234576.74
251	542650.16	2234578.00
252	542664.62	2234577.24
253	542666.16	2234595.66
254	542635.09	2234603.38
255	542635.50	2234587.16
2494	542637.03	2234580.36
256	542638.11	2234575.62
257	542637.10	2234555.03
258	542634.96	2234542.39
259	542634.79	2234537.53
260	542603.49	2234540.35
2495	542604.32	2234555.29
261	542604.63	2234560.89
262	542605.15	2234570.61

ГОСУДАРСТВЕННОЕ БЮДЖЕТНОЕ УЧРЕЖДЕНИЕ ПЕРМСКОГО КРАЯ «ЦЕНТР
ТЕХНИЧЕСКОЙ ИНВЕНТАРИЗАЦИИ И КАДАСТРОВОЙ
ОЦЕНКИ ПЕРМСКОГО КРАЯ»
ЧАСТИНСКИЙ ФИЛИАЛ

2496	542599.82	2234570.94
263	542596.55	2234571.00
264	542596.86	2234573.98
240	542594.92	2234576.34
241	542591.96	2234558.11
59:32:2260001:881		
639	543055.25	2235102.65
638	543061.14	2235101.78
637	543081.48	2235098.27
636	543081.84	2235099.82
635	543092.13	2235097.50
634	543148.88	2235086.47
640	543151.36	2235100.11
641	543152.50	2235108.34
642	543152.18	2235108.40
643	543059.22	2235124.12
639	543055.25	2235102.65
59:32:2260001:885		
2700	542667.56	2234634.25
335	542667.67	2234644.56
336	542667.08	2234657.64
337	542651.89	2234660.47
320	542639.59	2234663.11
2701	542636.84	2234638.89
2700	542667.56	2234634.25
59:32:2260001:918		
411	542927.53	2234531.46
2452	542939.27	2234532.72
429	542941.66	2234532.88
430	542940.96	2234544.84
431	542937.02	2234544.93
2702	542924.82	2234544.40
413	542925.40	2234533.62
412	542927.37	2234533.79
411	542927.53	2234531.46

ГОСУДАРСТВЕННОЕ БЮДЖЕТНОЕ УЧРЕЖДЕНИЕ ПЕРМСКОГО КРАЯ «ЦЕНТР
ТЕХНИЧЕСКОЙ ИНВЕНТАРИЗАЦИИ И КАДАСТРОВОЙ
ОЦЕНКИ ПЕРМСКОГО КРАЯ»
ЧАСТИНСКИЙ ФИЛИАЛ

Ведомость координат поворотных точек ЗУ реестровая ошибка. Этап I.

Таблица №3

59:32:2260001:10		
2146	542589.46	2235196.64
2147	542584.57	2235251.82
2156	542617.33	2235255.48
2155	542619.07	2235213.76
2154	542619.08	2235202.15
2152	542618.89	2235202.03
2151	542618.88	2235201.62
2146	542589.46	2235196.64
59:32:2260001:21		
1901	542721.39	2235005.62
1896	542701.51	2235009.80
1897	542708.85	2235044.82
1898	542710.41	2235053.43
1899	542718.21	2235094.55
1904	542736.77	2235091.10
1903	542727.85	2235041.81
1902	542724.55	2235023.29
1901	542721.39	2235005.62
59:32:2260001:85		
714	541976.52	2235112.17
715	541977.81	2235111.48
716	542046.22	2235074.20
719	542058.08	2235095.54
2476	542043.92	2235103.99
720	542008.17	2235125.20
721	541997.57	2235131.59
722	541990.05	2235136.13
714	541976.52	2235112.17
59:32:2260001:157		
655	543159.46	2235155.55
656	543121.07	2235159.97
2457	543090.06	2235164.29
657	543066.33	2235167.44
666	543069.95	2235188.65
665	543076.09	2235187.71
664	543091.74	2235185.33
663	543100.89	2235184.68
662	543107.47	2235183.91

ГОСУДАРСТВЕННОЕ БЮДЖЕТНОЕ УЧРЕЖДЕНИЕ ПЕРМСКОГО КРАЯ «ЦЕНТР
ТЕХНИЧЕСКОЙ ИНВЕНТАРИЗАЦИИ И КАДАСТРОВОЙ
ОЦЕНКИ ПЕРМСКОГО КРАЯ»
ЧАСТИНСКИЙ ФИЛИАЛ

661	543137.83	2235180.93
660	543158.99	2235178.65
659	543160.69	2235178.50
655	543159.46	2235155.55
59:32:2260001:184		
2194	542802.20	2235178.41
2497	542802.36	2235179.80
2498	542802.48	2235180.88
2499	542802.53	2235181.26
2195	542807.89	2235228.30
2196	542810.50	2235251.16
2206	542838.61	2235248.52
2205	542835.96	2235209.79
2204	542835.28	2235201.48
2203	542833.66	2235192.40
2202	542832.26	2235180.32
2201	542831.51	2235174.59
2200	542805.51	2235177.97
2194	542802.20	2235178.41
59:32:2260001:233		
1762	542469.05	2235044.18
1763	542465.91	2235051.92
1781	542487.64	2235061.58
1780	542495.09	2235045.74
1779	542506.19	2235021.89
1778	542512.57	2235006.15
2428	542518.96	2234990.42
1777	542518.97	2234990.39
1759	542497.01	2234981.70
1762	542469.05	2235044.18
59:32:2260001:563		
1886	542642.92	2235033.68
1887	542641.00	2235024.51
1888	542640.86	2235023.53
1870	542640.61	2235021.76
1871	542661.10	2235017.78
1872	542664.61	2235035.09
1873	542665.70	2235041.57
1874	542666.98	2235049.07
1875	542669.26	2235062.51
1876	542673.80	2235090.67

ГОСУДАРСТВЕННОЕ БЮДЖЕТНОЕ УЧРЕЖДЕНИЕ ПЕРМСКОГО КРАЯ «ЦЕНТР
ТЕХНИЧЕСКОЙ ИНВЕНТАРИЗАЦИИ И КАДАСТРОВОЙ
ОЦЕНКИ ПЕРМСКОГО КРАЯ»
ЧАСТИНСКИЙ ФИЛИАЛ

1877	542675.81	2235103.14
1880	542657.31	2235104.49
1881	542657.04	2235103.25
2432	542656.42	2235100.28
1882	542654.39	2235090.68
1883	542646.19	2235051.93
1884	542644.74	2235044.24
1885	542643.44	2235037.40
1886	542642.92	2235033.68
59:32:2260001:563		
1886	542642.92	2235033.68
1887	542641.00	2235024.51
1888	542640.86	2235023.53
1870	542640.61	2235021.76
1871	542661.10	2235017.78
1872	542664.61	2235035.09
1873	542665.70	2235041.57
1874	542666.98	2235049.07
1875	542669.26	2235062.51
1876	542673.80	2235090.67
1877	542675.81	2235103.14
1880	542657.31	2235104.49
1881	542657.04	2235103.25
2432	542656.42	2235100.28
1882	542654.39	2235090.68
1883	542646.19	2235051.93
1884	542644.74	2235044.24
1885	542643.44	2235037.40
1886	542642.92	2235033.68
59:32:2260001:621		
645	543154.37	2235130.99
644	543155.39	2235130.87
2500	543158.48	2235149.88
655	543159.46	2235155.55
656	543121.07	2235159.97
2457	543090.06	2235164.29
657	543066.33	2235167.44
654	543062.82	2235146.09
653	543068.46	2235145.31
652	543078.03	2235143.68
651	543082.81	2235142.91

ГОСУДАРСТВЕННОЕ БЮДЖЕТНОЕ УЧРЕЖДЕНИЕ ПЕРМСКОГО КРАЯ «ЦЕНТР
ТЕХНИЧЕСКОЙ ИНВЕНТАРИЗАЦИИ И КАДАСТРОВОЙ
ОЦЕНКИ ПЕРМСКОГО КРАЯ»
ЧАСТИНСКИЙ ФИЛИАЛ

650	543083.19	2235142.85
649	543085.13	2235142.77
648	543092.41	2235141.46
647	543100.63	2235139.52
646	543127.69	2235135.20
645	543154.37	2235130.99
59:32:2260001:623		
664	543091.74	2235185.33
665	543076.09	2235187.71
666	543069.95	2235188.65
673	543075.85	2235223.33
672	543109.06	2235219.97
671	543142.09	2235215.77
670	543152.45	2235212.51
669	543158.45	2235205.33
667	543159.11	2235199.28
659	543160.69	2235178.50
661	543137.83	2235180.93
662	543107.47	2235183.91
663	543100.89	2235184.68
664	543091.74	2235185.33
59:32:2260001:776		
410	542929.82	2234495.31
2451	542928.28	2234520.83
2452	542927.53	2234531.46
411	542927.37	2234533.79
412	542925.40	2234533.62
413	542924.82	2234544.40
414	542920.47	2234544.49
415	542920.21	2234548.47
416	542920.12	2234550.34
417	542916.04	2234550.00
418	542910.72	2234549.56
419	542910.97	2234547.73
420	542911.33	2234543.77
421	542910.05	2234543.90
399	542909.19	2234543.00
398	542909.23	2234542.58
397	542909.67	2234536.77
396	542910.26	2234533.62
395	542911.84	2234530.86

ГОСУДАРСТВЕННОЕ БЮДЖЕТНОЕ УЧРЕЖДЕНИЕ ПЕРМСКОГО КРАЯ «ЦЕНТР
ТЕХНИЧЕСКОЙ ИНВЕНТАРИЗАЦИИ И КАДАСТРОВОЙ
ОЦЕНКИ ПЕРМСКОГО КРАЯ»
ЧАСТИНСКИЙ ФИЛИАЛ

394	542910.35	2234530.57
393	542911.52	2234518.65
392	542912.58	2234509.84
391	542912.84	2234506.92
405	542914.03	2234493.42
410	542929.82	2234495.31
59:32:2260001:899		
1782	542486.84	2235063.28
2429	542487.65	2235063.62
1800	542481.87	2235074.36
1799	542478.21	2235081.20
1794	542499.50	2235088.89
1793	542503.99	2235077.46
1792	542525.81	2235027.36
1791	542527.42	2235022.67
1790	542530.45	2235015.28
1789	542533.97	2235007.24
1788	542535.44	2235003.83
1787	542537.02	2235000.17
1786	542537.60	2234998.82
1785	542537.90	2234998.12
1777	542518.97	2234990.39
2428	542518.96	2234990.42
1778	542512.57	2235006.15
1779	542506.19	2235021.89
1780	542495.09	2235045.74
1781	542487.64	2235061.58
1782	542486.84	2235063.28
59:32:2260001:911		
2145	542589.81	2235192.61
2146	542589.46	2235196.64
2147	542584.57	2235251.82
2148	542584.42	2235252.99
2144	542557.11	2235249.26
2143	542557.15	2235248.58
2142	542556.97	2235247.66
2141	542557.64	2235236.47
2140	542558.59	2235213.97
2502	542558.87	2235206.63
2139	542559.15	2235188.48
2138	542559.17	2235188.18

ГОСУДАРСТВЕННОЕ БЮДЖЕТНОЕ УЧРЕЖДЕНИЕ ПЕРМСКОГО КРАЯ «ЦЕНТР
ТЕХНИЧЕСКОЙ ИНВЕНТАРИЗАЦИИ И КАДАСТРОВОЙ
ОЦЕНКИ ПЕРМСКОГО КРАЯ»
ЧАСТИНСКИЙ ФИЛИАЛ

2145	542589.81	2235192.61
59:32:0000000:14795		
2854	541852.42	2235010.07
2853	541938.46	2234957.04
2852	542060.89	2234882.32
2851	542182.76	2234807.48
2850	542273.94	2234750.77
2849	542334.43	2234713.63
2848	542351.33	2234705.96
2847	542365.45	2234702.40
2846	542399.70	2234704.40
2845	542434.39	2234709.85
2844	542504.89	2234721.75
2843	542540.59	2234725.53
2842	542559.60	2234725.09
2841	542577.17	2234722.20
2440	542612.31	2234715.41
2839	542646.66	2234708.30
2838	542681.91	2234700.73
2837	542716.72	2234692.84
2836	542751.52	2234685.50
2835	542786.44	2234678.50
2834	542891.40	2234657.04
2833	542961.35	2234642.36
2832	542996.60	2234633.68
2831	543031.29	2234620.01
2830	543048.41	2234609.22
2829	543061.42	2234596.88
2828	543071.87	2234582.09
2827	543078.10	2234561.30
2826	543080.10	2234524.60
2825	543080.21	2234488.13
2824	543080.32	2234452.21
2823	543080.55	2234415.85
2822	543080.77	2234380.60
2821	543081.66	2234309.77
2820	543082.77	2234274.64
2819	543084.66	2234239.72
2818	543086.77	2234204.69
2817	543089.89	2234169.56
2859	543098.89	2234168.82

ГОСУДАРСТВЕННОЕ БЮДЖЕТНОЕ УЧРЕЖДЕНИЕ ПЕРМСКОГО КРАЯ «ЦЕНТР
ТЕХНИЧЕСКОЙ ИНВЕНТАРИЗАЦИИ И КАДАСТРОВОЙ
ОЦЕНКИ ПЕРМСКОГО КРАЯ»
ЧАСТИНСКИЙ ФИЛИАЛ

2860	543097.02	2234216.58
2861	543096.55	2234228.59
2862	543095.29	2234260.51
2863	543094.69	2234303.03
2864	543094.48	2234318.04
2865	543088.79	2234361.48
2866	543087.14	2234401.80
2867	543086.72	2234411.82
2868	543083.00	2234502.00
2869	543082.76	2234508.97
2870	543080.19	2234582.58
2871	543062.20	2234606.54
2876	543047.19	2234616.88
463	543040.99	2234621.15
485	543015.57	2234628.75
484	542997.38	2234636.55
2547	542986.70	2234639.08
963	542965.51	2234644.52
2878	542963.23	2234642.24
962	542930.28	2234650.61
961	542892.21	2234658.53
960	542860.54	2234665.10
959	542834.47	2234670.02
958	542823.94	2234671.96
957	542820.22	2234673.48
956	542769.63	2234684.80
934	542762.26	2234686.48
933	542751.20	2234694.33
932	542736.38	2234697.05
931	542726.95	2234699.45
2857	542726.01	2234696.18
918	542715.20	2234696.90
917	542710.88	2234698.00
915	542706.82	2234699.03
908	542683.34	2234703.46
907	542659.86	2234707.89
906	542615.46	2234718.31
905	542596.04	2234723.24
889	542576.39	2234724.65
2701	542543.89	2234732.24
2779	542461.12	2234717.74

ГОСУДАРСТВЕННОЕ БЮДЖЕТНОЕ УЧРЕЖДЕНИЕ ПЕРМСКОГО КРАЯ «ЦЕНТР
ТЕХНИЧЕСКОЙ ИНВЕНТАРИЗАЦИИ И КАДАСТРОВОЙ
ОЦЕНКИ ПЕРМСКОГО КРАЯ»
ЧАСТИНСКИЙ ФИЛИАЛ

876	542459.98	2234723.75
2370	542457.83	2234723.76
2369	542450.72	2234722.10
867	542448.54	2234721.31
866	542450.16	2234714.51
870	542422.94	2234712.29
864	542412.10	2234709.86
464	542410.71	2234709.74
2872	542389.63	2234707.90
2879	542383.08	2234707.33
2506	542375.46	2234706.67
856	542352.14	2234715.12
847	542335.92	2234725.03
846	542308.00	2234741.82
845	542298.61	2234747.58
844	542272.58	2234765.23
2651	542241.73	2234785.12
2650	542190.80	2234812.19
2649	542136.15	2234844.33
2648	542120.25	2234854.50
2647	542088.51	2234872.50
2645	542050.46	2234895.47
2644	542003.06	2234926.06
2643	541956.15	2234955.52
2642	541925.48	2234973.82
2641	541897.24	2234992.83
2673	541862.91	2235015.35
2672	541856.76	2235018.42
2854	541852.42	2235010.07
2880	543072.20	2234197.23
2858	543073.11	2234174.50
461	543072.65	2234174.56
2857	543073.36	2234169.10
2816	543074.65	2234169.11
2880	543072.20	2234197.23
2814	543067.32	2234315.89
2873	543065.76	2234380.38
2812	543065.54	2234415.85
2811	543065.42	2234452.10

ГОСУДАРСТВЕННОЕ БЮДЖЕТНОЕ УЧРЕЖДЕНИЕ ПЕРМСКОГО КРАЯ «ЦЕНТР
ТЕХНИЧЕСКОЙ ИНВЕНТАРИЗАЦИИ И КАДАСТРОВОЙ
ОЦЕНКИ ПЕРМСКОГО КРАЯ»
ЧАСТИНСКИЙ ФИЛИАЛ

2810	543065.20	2234488.02
2809	543065.09	2234524.05
2808	543063.20	2234558.96
2807	543061.20	2234574.31
2874	543060.00	2234500.00
2814	543067.32	2234315.89
439	542984.60	2234620.38
459	542998.35	2234614.07
2449	543008.06	2234609.62
441	543008.29	2234611.10
442	543011.27	2234608.15
2881	543017.51	2234605.29
2882	543028.88	2234595.31
458	543038.60	2234583.64
457	543045.90	2234571.06
444	543051.76	2234548.09
445	543055.77	2234415.18
446	543056.95	2234350.02
388	543058.00	2234310.03
389	543062.17	2234310.10
462	543057.83	2234485.67
2875	543054.54	2234571.56
2876	543010.07	2234615.08
2803	543001.44	2234617.90
2808	543007.09	2234612.29
439	542984.60	2234620.38
10	541842.15	2234990.17
9	541904.41	2234949.57
8	541921.32	2234934.39
41	541929.11	2234929.90
56	541936.47	2234925.21
2901	541945.16	2234922.31
2902	541998.11	2234892.23
59	542056.98	2234860.56
2903	542111.47	2234826.15
73	542165.51	2234793.55
70	542167.20	2234792.47
69	542192.95	2234773.21
2531	542213.13	2234761.29

ГОСУДАРСТВЕННОЕ БЮДЖЕТНОЕ УЧРЕЖДЕНИЕ ПЕРМСКОГО КРАЯ «ЦЕНТР
ТЕХНИЧЕСКОЙ ИНВЕНТАРИЗАЦИИ И КАДАСТРОВОЙ
ОЦЕНКИ ПЕРМСКОГО КРАЯ»
ЧАСТИНСКИЙ ФИЛИАЛ

68	542215.26	2234762.04
65	542215.35	2234761.75
2773	542213.49	2234761.08
2703	542262.24	2234732.30
2741	542275.93	2234728.49
100	542279.00	2234728.27
2702	542280.29	2234727.30
1361	542287.51	2234721.75
101	542289.31	2234720.08
130	542296.22	2234716.33
127	542301.15	2234711.18
126	542338.95	2234689.02
125	542347.54	2234684.91
124	542359.69	2234681.92
140	542376.91	2234681.65
141	542398.63	2234684.50
142	542410.41	2234686.81
143	542425.44	2234689.67
144	542426.06	2234691.10
145	542438.04	2234693.10
146	542438.19	2234692.40
147	542441.65	2234693.02
186	542450.30	2234693.99
2892	542450.31	2234695.67
213	542490.29	2234702.42
168	542490.33	2234701.50
2529	542538.84	2234705.25
167	542538.79	2234705.68
214	542563.58	2234707.51
215	542570.80	2234708.04
2883	542545.69	2234710.38
2884	542540.16	2234710.09
2885	542539.88	2234709.97
2729	542500.58	2234704.27
2887	542500.44	2234705.74
2900	542452.75	2234697.61
2889	542449.53	2234697.20
2892	542449.69	2234694.08
2891	542449.39	2234694.07
212	542449.21	2234697.47
2787	542436.84	2234695.06

ГОСУДАРСТВЕННОЕ БЮДЖЕТНОЕ УЧРЕЖДЕНИЕ ПЕРМСКОГО КРАЯ «ЦЕНТР
ТЕХНИЧЕСКОЙ ИНВЕНТАРИЗАЦИИ И КАДАСТРОВОЙ
ОЦЕНКИ ПЕРМСКОГО КРАЯ»
ЧАСТИНСКИЙ ФИЛИАЛ

2786	542401.15	2234689.39
2785	542363.90	2234687.39
2784	542346.66	2234691.73
2783	542327.42	2234700.29
2782	542266.04	2234738.10
2781	542175.42	2234794.36
2780	542053.00	2234869.53
2779	541930.57	2234944.25
2778	541845.46	2234996.75
10	541842.15	2234990.17
365	542683.48	2234680.32
2877	542711.05	2234676.62
2878	542733.90	2234671.72
350	542743.14	2234669.62
349	542750.27	2234668.27
2542	542766.57	2234664.91
351	542767.39	2234666.04
352	542762.30	2234666.92
2541	542754.34	2234668.83
354	542684.84	2234683.49
364	542683.85	2234683.71
365	542683.48	2234680.32
218	542571.31	2234703.86
216	542595.26	2234698.86
215	542595.29	2234701.36
2728	542570.80	2234708.04
2727	542571.04	2234706.07
218	542571.31	2234703.86
217	542606.35	2234699.33
2904	542624.29	2234695.99
2720	542638.51	2234693.17
231	542638.46	2234692.32
2543	542643.28	2234691.27
319	542643.43	2234692.41
2905	542656.22	2234689.94
343	542656.23	2234690.00
2879	542644.41	2234692.70
2880	542644.39	2234693.71

ГОСУДАРСТВЕННОЕ БЮДЖЕТНОЕ УЧРЕЖДЕНИЕ ПЕРМСКОГО КРАЯ «ЦЕНТР
ТЕХНИЧЕСКОЙ ИНВЕНТАРИЗАЦИИ И КАДАСТРОВОЙ
ОЦЕНКИ ПЕРМСКОГО КРАЯ»
ЧАСТИНСКИЙ ФИЛИАЛ

2881	542643.39	2234693.69
2882	542643.28	2234692.77
217	542606.35	2234699.33
59:32:0000000:12982		
460	543073.11	2234174.50
461	543072.20	2234197.23
2858	543071.54	2234204.81
2880	543067.32	2234315.89
2815	543060.00	2234500.00
2814	543061.20	2234574.31
2874	543050.41	2234587.43
2807	543042.41	2234597.32
2806	543029.82	2234607.40
2805	543010.07	2234615.08
2804	543054.54	2234571.56
2803	543057.83	2234485.67
2876	543065.51	2234175.69
2875	543072.65	2234174.56
460	543073.11	2234174.50
2802	543001.44	2234617.90
2801	542983.26	2234623.38
2800	542952.59	2234632.21
2799	542778.43	2234668.00
2798	542743.12	2234674.54
2797	542618.88	2234702.13
2796	542618.70	2234701.13
2795	542617.70	2234701.31
2794	542617.90	2234702.35
2793	542593.14	2234707.85
2792	542569.57	2234711.82
2791	542545.60	2234714.47
2884	542538.30	2234714.39
2883	542540.16	2234710.09
215	542545.69	2234710.38
216	542570.80	2234708.04
217	542595.29	2234701.36
2882	542606.35	2234699.33
2881	542643.28	2234692.77
2880	542643.39	2234693.69
2879	542644.39	2234693.71

ГОСУДАРСТВЕННОЕ БЮДЖЕТНОЕ УЧРЕЖДЕНИЕ ПЕРМСКОГО КРАЯ «ЦЕНТР
ТЕХНИЧЕСКОЙ ИНВЕНТАРИЗАЦИИ И КАДАСТРОВОЙ
ОЦЕНКИ ПЕРМСКОГО КРАЯ»
ЧАСТИНСКИЙ ФИЛИАЛ

343	542644.41	2234692.70
2905	542656.23	2234690.00
2908	542656.22	2234689.94
349	542683.95	2234684.14
2542	542683.85	2234683.71
350	542684.84	2234683.49
2878	542754.34	2234668.83
2877	542762.30	2234666.92
265	542767.39	2234666.04
370	542784.86	2234664.07
316	542793.43	2234658.20
309	542815.67	2234653.60
308	542817.31	2234654.09
307	542834.30	2234651.17
366	542854.00	2234646.86
2528	542867.84	2234644.01
2527	542868.00	2234643.38
2526	542873.24	2234642.19
2525	542882.12	2234640.34
378	542891.90	2234638.20
377	542896.94	2234637.25
381	542915.39	2234633.67
382	542923.50	2234631.83
437	542934.31	2234629.83
438	542939.63	2234628.72
2509	542961.24	2234625.12
2510	542961.94	2234624.98
2511	542962.04	2234625.71
2512	542963.04	2234625.63
2513	542963.00	2234624.77
439	542964.44	2234624.47
439	542984.60	2234620.38
2905	543007.09	2234612.29
2802	543001.44	2234617.90
	542825.03	2234656.74
	542824.99	2234655.73
	542826.00	2234655.70
	542826.03	2234656.71
	542825.03	2234656.74

ГОСУДАРСТВЕННОЕ БЮДЖЕТНОЕ УЧРЕЖДЕНИЕ ПЕРМСКОГО КРАЯ «ЦЕНТР
ТЕХНИЧЕСКОЙ ИНВЕНТАРИЗАЦИИ И КАДАСТРОВОЙ
ОЦЕНКИ ПЕРМСКОГО КРАЯ»
ЧАСТИНСКИЙ ФИЛИАЛ

	542867.31	2234647.75
	542867.28	2234646.75
	542868.28	2234646.71
	542868.31	2234647.71
	542867.31	2234647.75
	542897.54	2234640.13
	542897.50	2234639.13
	542898.51	2234639.09
	542898.54	2234640.09
	542897.54	2234640.13
	542899.92	2234638.57
	542899.83	2234637.56
	542900.85	2234637.50
	542900.92	2234638.50
	542899.92	2234638.57
	542910.53	2234638.46
	542910.50	2234637.46
	542911.50	2234637.42
	542911.54	2234638.42
	542910.53	2234638.46
	542950.22	2234630.13
	542950.18	2234629.12
	542951.18	2234629.08
	542951.23	2234630.08
	542950.22	2234630.13
2729	542539.88	2234709.97
2885	542538.03	2234714.28
2907	542535.57	2234713.99
2789	542516.96	2234710.76
2788	542500.33	2234708.24
2787	542500.58	2234704.27
2729	542539.88	2234709.97

ГОСУДАРСТВЕННОЕ БЮДЖЕТНОЕ УЧРЕЖДЕНИЕ ПЕРМСКОГО КРАЯ «ЦЕНТР
ТЕХНИЧЕСКОЙ ИНВЕНТАРИЗАЦИИ И КАДАСТРОВОЙ
ОЦЕНКИ ПЕРМСКОГО КРАЯ»
ЧАСТИНСКИЙ ФИЛИАЛ

Ведомость координат поворотных точек ЗУ, образуемых путем перераспределения с землями, находящимися в государственной или муниципальной собственности.

Этап I.

Таблица №4

ЗУ16		
105	542288.01	2234695.94
101	542288.19	2234696.08
100	542289.31	2234720.08
5741	542279.00	2234728.27
2703	542275.79	2234728.52
85	542257.16	2234733.59
84	542255.95	2234733.62
83	542251.58	2234730.51
82	542248.19	2234730.82
81	542248.96	2234723.30
80	542251.55	2234708.08
79	542252.33	2234703.46
104	542265.71	2234693.76
105	542288.01	2234695.94
ЗУ46		
887	542534.52	2234733.68
895	542533.39	2234753.55
894	542539.12	2234753.71
893	542539.15	2234755.99
892	542538.55	2234766.92
891	542538.50	2234767.83
904	542518.54	2234767.11
2559	542518.62	2234765.62
903	542518.90	2234759.98
882	542516.40	2234759.63
2484	542516.51	2234755.31
881	542516.57	2234752.74
880	542521.86	2234753.01
879	542523.34	2234732.06
887	542534.52	2234733.68
ЗУ54		
368	542772.78	2234609.03

ГОСУДАРСТВЕННОЕ БЮДЖЕТНОЕ УЧРЕЖДЕНИЕ ПЕРМСКОГО КРАЯ «ЦЕНТР
ТЕХНИЧЕСКОЙ ИНВЕНТАРИЗАЦИИ И КАДАСТРОВОЙ
ОЦЕНКИ ПЕРМСКОГО КРАЯ»
ЧАСТИНСКИЙ ФИЛИАЛ

369	542780.36	2234634.40
2274	542759.99	2234637.44
3743	542757.13	2234637.89
3744	542754.56	2234624.06
3745	542752.25	2234611.77
366	542751.79	2234609.30
367	542754.46	2234610.06
368	542772.78	2234609.03
ЗУ55		
267	542635.08	2234605.94
2281	542631.57	2234606.35
248	542632.00	2234587.08
249	542634.59	2234575.32
2493	542633.82	2234558.75
251	542615.36	2234560.17
261	542604.63	2234560.89
2495	542604.32	2234555.29
241	542595.45	2234555.15
242	542593.07	2234530.76
259	542633.67	2234531.50
258	542634.79	2234537.53
257	542639.28	2234555.57
256	542644.52	2234576.90
250	542645.32	2234577.90
2494	542637.03	2234580.36
255	542635.50	2234587.16
254	542635.09	2234603.38
267	542635.08	2234605.94
ЗУ61		
2495	542604.32	2234555.29
261	542604.63	2234560.89
251	542615.36	2234560.17
2496	542616.40	2234577.49
263	542614.39	2234589.10
266	542616.28	2234608.14
265	542599.05	2234610.17
2735	542598.21	2234610.29
262	542594.72	2234584.47

ГОСУДАРСТВЕННОЕ БЮДЖЕТНОЕ УЧРЕЖДЕНИЕ ПЕРМСКОГО КРАЯ «ЦЕНТР
ТЕХНИЧЕСКОЙ ИНВЕНТАРИЗАЦИИ И КАДАСТРОВОЙ
ОЦЕНКИ ПЕРМСКОГО КРАЯ»
ЧАСТИНСКИЙ ФИЛИАЛ

264	542594.43	2234576.94
240	542594.92	2234576.34
241	542595.45	2234555.15
2495	542604.32	2234555.29
ЗУ72		
2243	542958.54	2235236.35
2244	542953.49	2235194.66
2245	542951.73	2235180.17
2503	542951.37	2235177.40
2246	542949.85	2235165.66
2504	542949.15	2235160.48
2235	542949.04	2235159.64
2505	542956.35	2235158.78
2506	542965.27	2235157.75
2236	542968.89	2235157.25
2237	542968.95	2235157.81
2238	542971.65	2235180.73
2239	542972.73	2235189.97
2240	542978.25	2235233.74
2241	542978.36	2235234.58
2242	542958.86	2235238.07
2243	542958.54	2235236.35
ЗУ74		
2188	542779.12	2235181.88
2193	542779.40	2235181.84
2360	542798.85	2235178.91
2194	542802.20	2235178.41
2497	542802.36	2235179.80
2498	542802.48	2235180.88
2499	542802.53	2235181.26
2195	542807.89	2235228.30
2196	542810.50	2235251.16
2197	542810.63	2235252.30
2198	542810.71	2235253.00
2199	542810.88	2235254.18
2192	542810.80	2235253.59
2191	542787.40	2235256.34
2190	542787.40	2235256.29
2189	542779.86	2235188.48
2188	542779.29	2235183.38
2188	542779.13	2235181.94

ГОСУДАРСТВЕННОЕ БЮДЖЕТНОЕ УЧРЕЖДЕНИЕ ПЕРМСКОГО КРАЯ «ЦЕНТР
ТЕХНИЧЕСКОЙ ИНВЕНТАРИЗАЦИИ И КАДАСТРОВОЙ
ОЦЕНКИ ПЕРМСКОГО КРАЯ»
ЧАСТИНСКИЙ ФИЛИАЛ

ЗУ75		
2192	542765.59	2235258.90
2185	542760.79	2235215.66
2184	542760.04	2235208.96
2183	542758.12	2235191.68
2182	542757.77	2235188.55
2181	542757.37	2235184.93
2505	542767.43	2235183.55
2746	542779.12	2235181.88
2188	542779.13	2235181.94
2189	542779.29	2235183.38
2190	542779.86	2235188.48
2191	542787.40	2235256.29
2747	542787.40	2235256.34
2192	542765.59	2235258.90
ЗУ76		
2178	542748.17	2235225.81
2179	542753.00	2235257.85
2180	542753.49	2235260.00
2175	542733.43	2235261.82
2174	542733.36	2235259.98
2173	542729.30	2235228.06
2178	542748.17	2235225.81
ЗУ77		
2176	542742.41	2235187.68
2177	542742.91	2235190.97
2178	542748.17	2235225.81
2173	542729.30	2235228.06
2172	542724.92	2235193.66
2171	542724.44	2235189.20
2176	542742.41	2235187.68
ЗУ78		
2171	542724.44	2235189.20
2182	542724.92	2235193.66
2173	542729.30	2235228.06
2174	542733.36	2235259.98
2175	542733.43	2235261.82
2166	542710.65	2235260.60
2165	542710.63	2235259.73
2164	542710.29	2235256.77
2163	542708.51	2235241.00

ГОСУДАРСТВЕННОЕ БЮДЖЕТНОЕ УЧРЕЖДЕНИЕ ПЕРМСКОГО КРАЯ «ЦЕНТР
ТЕХНИЧЕСКОЙ ИНВЕНТАРИЗАЦИИ И КАДАСТРОВОЙ
ОЦЕНКИ ПЕРМСКОГО КРАЯ»
ЧАСТИНСКИЙ ФИЛИАЛ

2748	542702.54	2235195.65
2162	542702.14	2235191.08
2171	542724.44	2235189.20
ЗУ79		
2160	542663.97	2235194.69
2162	542702.14	2235191.08
2163	542702.54	2235195.65
2164	542708.51	2235241.00
2165	542710.29	2235256.77
2166	542710.63	2235259.73
2167	542710.65	2235260.60
2168	542672.36	2235258.68
2169	542672.14	2235256.59
2350	542666.75	2235215.05
2170	542665.45	2235205.00
2160	542665.28	2235203.67
	542663.97	2235194.69
ЗУ80		
2160	542663.97	2235194.69
2170	542665.28	2235203.67
2350	542665.45	2235205.00
2169	542666.75	2235215.05
2168	542672.14	2235256.59
2167	542672.36	2235258.68
2158	542623.50	2235256.20
2347	542624.41	2235213.55
2346	542624.53	2235208.30
2159	542624.61	2235204.13
2150	542625.16	2235198.50
2160	542663.97	2235194.69
ЗУ82		
426	542961.76	2234501.22
2749	542959.16	2234531.81
427	542959.22	2234532.49
2577	542942.98	2234533.57
429	542941.66	2234532.88
2452	542927.53	2234531.46
2451	542928.28	2234520.83
410	542929.82	2234495.31
2453	542940.81	2234497.08
425	542952.83	2234498.90

ГОСУДАРСТВЕННОЕ БЮДЖЕТНОЕ УЧРЕЖДЕНИЕ ПЕРМСКОГО КРАЯ «ЦЕНТР
ТЕХНИЧЕСКОЙ ИНВЕНТАРИЗАЦИИ И КАДАСТРОВОЙ
ОЦЕНКИ ПЕРМСКОГО КРАЯ»
ЧАСТИНСКИЙ ФИЛИАЛ

426	542961.76	2234501.22
	542961.76	2234501.22
ЗУ83		
2133	542521.62	2235212.78
2730	542522.40	2235213.43
2134	542522.40	2235213.43
2135	542521.66	2235243.49
2122	542521.66	2235243.70
2132	542493.48	2235241.03
2121	542493.50	2235240.60
2133	542494.17	2235210.33
ЗУ88		
1639	542064.97	2235223.00
1638	542070.79	2235224.79
1634	542081.72	2235246.78
1633	542103.89	2235244.47
1632	542103.58	2235243.66
1631	542072.12	2235189.40
1630	542066.19	2235178.25
1629	542056.54	2235160.55
1628	542046.32	2235141.72
1627	542044.44	2235138.24
2507	542034.29	2235144.05
1626	542024.50	2235149.65
1646	542025.13	2235150.68
1645	542026.45	2235152.85
1644	542028.83	2235156.78
1643	542034.67	2235167.07
1642	542041.51	2235179.95
1641	542047.73	2235191.71
1640	542062.07	2235217.46
1639	542064.97	2235223.00
ЗУ89		
1067	542647.50	2234763.95
1066	542650.21	2234780.39
1065	542647.38	2234785.58
1064	542654.34	2234816.40
2750	542654.41	2234816.74
1069	542636.99	2234820.26
1078	542634.92	2234809.95
1077	542628.12	2234780.62

ГОСУДАРСТВЕННОЕ БЮДЖЕТНОЕ УЧРЕЖДЕНИЕ ПЕРМСКОГО КРАЯ «ЦЕНТР
ТЕХНИЧЕСКОЙ ИНВЕНТАРИЗАЦИИ И КАДАСТРОВОЙ
ОЦЕНКИ ПЕРМСКОГО КРАЯ»
ЧАСТИНСКИЙ ФИЛИАЛ

1076	542626.78	2234771.32
1067	542647.50	2234763.95
3У91		
1680	542146.49	2235078.08
1681	542146.76	2235078.59
1682	542146.99	2235079.02
1683	542147.91	2235080.74
1684	542149.80	2235084.26
1685	542157.66	2235098.92
1686	542160.57	2235104.20
1687	542180.23	2235139.57
1688	542222.18	2235216.54
1670	542208.27	2235223.55
1671	542207.57	2235227.05
1669	542170.59	2235161.18
1668	542163.69	2235149.76
1667	542149.85	2235126.41
1666	542145.40	2235118.59
1665	542138.02	2235106.40
1664	542131.92	2235096.07
1663	542131.43	2235095.25
1662	542129.40	2235091.80
1661	542128.41	2235090.13
1660	542128.07	2235089.57
1659	542127.87	2235089.22
1680	542146.49	2235078.08
3У92		
2112	542400.82	2235206.24
2113	542400.87	2235204.12
2508	542405.47	2235204.50
2114	542425.92	2235205.85
2115	542425.06	2235234.76
2116	542401.23	2235232.55
2111	542370.32	2235232.48
2112	542400.82	2235206.24
3У95		
706	541950.61	2235066.91
705	541956.18	2235064.08
704	542017.41	2235028.37
703	542021.61	2235025.92
707	542032.55	2235044.60

ГОСУДАРСТВЕННОЕ БЮДЖЕТНОЕ УЧРЕЖДЕНИЕ ПЕРМСКОГО КРАЯ «ЦЕНТР
ТЕХНИЧЕСКОЙ ИНВЕНТАРИЗАЦИИ И КАДАСТРОВОЙ
ОЦЕНКИ ПЕРМСКОГО КРАЯ»
ЧАСТИНСКИЙ ФИЛИАЛ

708	542035.35	2235050.04
709	542031.43	2235052.04
710	542001.98	2235067.12
711	541981.67	2235078.50
712	541970.83	2235084.78
713	541963.38	2235089.00
2509	541955.18	2235075.54
706	541950.61	2235066.91
ЗУ96		
701	541938.04	2235044.10
700	541975.57	2235022.66
699	542008.60	2235004.64
698	542009.15	2235004.36
702	542013.78	2235012.29
2510	542020.88	2235024.66
703	542021.61	2235025.92
704	542017.41	2235028.37
705	541956.18	2235064.08
706	541950.61	2235066.91
701	541938.04	2235044.10
ЗУ98		
795	542173.83	2234963.89
808	542191.19	2234953.23
814	542191.52	2234953.59
1582	542192.04	2234954.54
1583	542193.56	2234957.28
1584	542206.11	2234980.02
1585	542215.02	2234996.37
1586	542221.04	2235006.61
1587	542223.36	2235010.36
1571	542224.39	2235012.02
1573	542205.74	2235023.02
1574	542205.49	2235022.53
1575	542200.49	2235012.68
1576	542200.69	2235012.55
1577	542190.28	2234994.10
1578	542188.57	2234990.90
1579	542182.78	2234980.85
1580	542179.00	2234973.70
1581	542174.31	2234964.80
795	542173.83	2234963.89

ГОСУДАРСТВЕННОЕ БЮДЖЕТНОЕ УЧРЕЖДЕНИЕ ПЕРМСКОГО КРАЯ «ЦЕНТР
ТЕХНИЧЕСКОЙ ИНВЕНТАРИЗАЦИИ И КАДАСТРОВОЙ
ОЦЕНКИ ПЕРМСКОГО КРАЯ»
ЧАСТИНСКИЙ ФИЛИАЛ

ЗУ101		
1525	542283.18	2234913.73
1524	542286.11	2234911.93
1523	542309.37	2234897.60
1522	542310.12	2234897.30
1521	542329.02	2234947.43
1520	542328.81	2234947.54
1519	542329.24	2234948.45
1518	542329.41	2234948.38
1517	542330.43	2234951.11
1536	542315.82	2234959.02
1537	542312.92	2234960.80
2427	542311.78	2234958.94
1538	542310.81	2234957.35
1539	542306.95	2234951.02
1540	542306.09	2234951.52
1541	542304.55	2234948.98
1542	542305.40	2234948.52
1543	542302.33	2234943.61
1544	542300.70	2234941.10
1545	542295.72	2234932.70
1546	542293.54	2234929.42
1547	542292.87	2234929.87
1548	542289.75	2234924.96
1549	542287.48	2234921.08
1550	542287.35	2234921.22
1525	542283.18	2234913.73
ЗУ104		
1815	542553.58	2235103.50
1816	542545.67	2235148.61
1817	542543.86	2235159.79
1818	542543.23	2235163.75
1819	542542.91	2235165.72
1820	542542.27	2235169.67
1821	542542.16	2235170.40
1822	542542.16	2235171.02
1809	542512.50	2235166.06
1808	542512.50	2235165.89
1807	542512.80	2235163.84
1806	542513.38	2235159.88
1805	542513.74	2235157.39

ГОСУДАРСТВЕННОЕ БЮДЖЕТНОЕ УЧРЕЖДЕНИЕ ПЕРМСКОГО КРАЯ «ЦЕНТР
ТЕХНИЧЕСКОЙ ИНВЕНТАРИЗАЦИИ И КАДАСТРОВОЙ
ОЦЕНКИ ПЕРМСКОГО КРАЯ»
ЧАСТИНСКИЙ ФИЛИАЛ

1804	542514.37	2235153.39
1803	542519.71	2235119.19
1802	542523.82	2235096.18
1814	542540.74	2235100.00
1815	542553.58	2235103.50
ЗУ105		
1815	542553.58	2235103.50
1850	542554.21	2235099.12
1851	542564.11	2235102.53
1829	542565.34	2235099.13
1828	542584.88	2235106.30
1842	542583.06	2235109.08
2430	542582.75	2235110.83
1843	542573.00	2235166.41
1844	542572.53	2235168.84
2431	542572.24	2235170.34
1845	542572.23	2235170.40
1846	542571.64	2235173.43
1847	542571.47	2235174.34
1848	542571.26	2235175.38
1849	542571.07	2235175.85
1822	542542.16	2235171.02
1821	542542.16	2235170.40
1820	542542.27	2235169.67
1819	542542.91	2235165.72
1818	542543.23	2235163.75
1817	542543.86	2235159.79
1816	542545.67	2235148.61
1815	542553.58	2235103.50
ЗУ106		
1828	542584.88	2235106.30
1827	542609.94	2235114.82
1852	542600.31	2235180.57
1849	542571.07	2235175.85
1848	542571.26	2235175.38
1847	542571.47	2235174.34
1846	542571.64	2235173.43
1845	542572.23	2235170.40
2431	542572.24	2235170.34
1844	542572.53	2235168.84
1843	542573.00	2235166.41

ГОСУДАРСТВЕННОЕ БЮДЖЕТНОЕ УЧРЕЖДЕНИЕ ПЕРМСКОГО КРАЯ «ЦЕНТР
ТЕХНИЧЕСКОЙ ИНВЕНТАРИЗАЦИИ И КАДАСТРОВОЙ
ОЦЕНКИ ПЕРМСКОГО КРАЯ»
ЧАСТИНСКИЙ ФИЛИАЛ

2430	542582.75	2235110.83
1842	542583.06	2235109.08
1828	542584.88	2235106.30
ЗУ107		
1878	542662.65	2235105.07
2110	542663.07	2235108.73
2109	542663.44	2235110.56
2108	542667.66	2235131.52
2107	542669.54	2235140.87
2106	542670.48	2235145.54
2105	542675.90	2235172.50
2104	542676.30	2235174.47
2103	542676.70	2235176.44
2102	542677.20	2235178.93
2358	542653.09	2235181.88
1869	542652.15	2235182.07
1868	542639.08	2235108.69
1867	542639.35	2235108.63
1879	542657.73	2235105.71
1878	542662.65	2235105.07
ЗУ108		
1895	542692.15	2235100.09
2101	542693.18	2235102.92
2100	542693.63	2235105.22
2099	542696.58	2235120.32
2098	542697.58	2235125.38
2097	542697.65	2235125.74
2108	542667.66	2235131.52
2109	542663.44	2235110.56
2110	542663.07	2235108.73
1878	542662.65	2235105.07
1877	542675.81	2235103.14
1895	542692.15	2235100.09
ЗУ112		
1895	542692.15	2235100.09
1894	542697.20	2235099.25
1900	542718.34	2235095.31
1907	542720.76	2235094.96
1906	542720.94	2235095.93
2436	542721.40	2235098.69
2090	542721.72	2235100.67

ГОСУДАРСТВЕННОЕ БЮДЖЕТНОЕ УЧРЕЖДЕНИЕ ПЕРМСКОГО КРАЯ «ЦЕНТР
ТЕХНИЧЕСКОЙ ИНВЕНТАРИЗАЦИИ И КАДАСТРОВОЙ
ОЦЕНКИ ПЕРМСКОГО КРАЯ»
ЧАСТИНСКИЙ ФИЛИАЛ

2089	542727.61	2235136.77
2088	542728.41	2235141.73
2087	542732.24	2235165.21
2086	542732.50	2235166.81
2085	542732.85	2235168.92
2084	542732.98	2235169.78
2083	542733.15	2235170.77
2082	542733.34	2235171.97
209	542707.34	2235175.25
2092	542706.99	2235173.46
2093	542706.61	2235171.49
2094	542706.22	2235169.52
2095	542704.12	2235158.78
2096	542703.20	2235154.10
2097	542697.65	2235125.74
2098	542697.58	2235125.38
2099	542696.58	2235120.32
2100	542693.63	2235105.22
2101	542693.18	2235102.92
1895	542692.15	2235100.09
ЗУ113		
2080	542750.49	2235090.63
2079	542750.56	2235090.99
2078	542750.95	2235093.38
2077	542751.28	2235095.41
2076	542760.81	2235154.32
2075	542761.60	2235159.26
2434	542762.35	2235163.88
2074	542762.98	2235167.83
2073	542763.05	2235168.27
2081	542745.78	2235170.42
2359	542737.37	2235171.47
2082	542733.34	2235171.97
2083	542733.15	2235170.77
2084	542732.98	2235169.78
2085	542732.85	2235168.92
2086	542732.50	2235166.81
2087	542732.24	2235165.21
2088	542728.41	2235141.73
2089	542727.61	2235136.77
2090	542721.72	2235100.67

ГОСУДАРСТВЕННОЕ БЮДЖЕТНОЕ УЧРЕЖДЕНИЕ ПЕРМСКОГО КРАЯ «ЦЕНТР
ТЕХНИЧЕСКОЙ ИНВЕНТАРИЗАЦИИ И КАДАСТРОВОЙ
ОЦЕНКИ ПЕРМСКОГО КРАЯ»
ЧАСТИНСКИЙ ФИЛИАЛ

2432	542721.40	2235098.69
1906	542720.94	2235095.93
1905	542737.00	2235092.71
2080	542750.49	2235090.63
ЗУ114		
1913	542757.78	2235089.50
1926	542760.19	2235093.52
2437	542765.57	2235092.96
1925	542776.73	2235091.80
2435	542785.80	2235161.25
2436	542786.05	2235163.24
2069	542786.29	2235165.08
2070	542781.74	2235165.68
2071	542779.54	2235165.98
2072	542775.02	2235166.58
2073	542763.05	2235168.27
2074	542762.98	2235167.83
2434	542762.35	2235163.88
2075	542761.60	2235159.26
2076	542760.81	2235154.32
2077	542751.28	2235095.41
2078	542750.95	2235093.38
2079	542750.56	2235090.99
2080	542750.49	2235090.63
1913	542757.78	2235089.50
ЗУ115		
1946	542817.04	2235078.38
1947	542815.94	2235074.06
1948	542813.69	2235058.47
1949	542810.03	2235030.88
1950	542807.92	2235022.37
1951	542806.29	2235013.21
1952	542806.07	2235012.80
1953	542804.72	2235007.90
1954	542801.91	2234994.28
1928	542800.95	2234989.77
1929	542820.37	2234985.66
1930	542820.55	2234986.24
1931	542821.53	2234991.37
1932	542822.67	2234996.89
1933	542823.86	2235005.96

ГОСУДАРСТВЕННОЕ БЮДЖЕТНОЕ УЧРЕЖДЕНИЕ ПЕРМСКОГО КРАЯ «ЦЕНТР
ТЕХНИЧЕСКОЙ ИНВЕНТАРИЗАЦИИ И КАДАСТРОВОЙ
ОЦЕНКИ ПЕРМСКОГО КРАЯ»
ЧАСТИНСКИЙ ФИЛИАЛ

1934	542824.66	2235009.36
1935	542825.86	2235016.88
1936	542826.92	2235016.64
1937	542829.80	2235031.36
1938	542831.80	2235042.39
1939	542835.33	2235069.21
1940	542836.20	2235075.06
1941	542837.13	2235080.37
1942	542835.38	2235080.70
1943	542835.18	2235079.35
1944	542826.78	2235080.90
1945	542817.97	2235082.09
1946	542817.04	2235078.38
ЗУ116		
1956	542858.02	2234978.96
1966	542868.51	2235027.41
1965	542877.10	2235073.83
1964	542877.18	2235074.67
2374	542857.40	2235076.69
2438	542847.35	2235022.09
1955	542838.53	2234982.31
1956	542858.02	2234978.96
ЗУ117		
2374	542857.40	2235076.69
1964	542877.18	2235074.67
2059	542877.29	2235079.54
2060	542887.64	2235150.37
2058	542887.82	2235151.66
2061	542867.78	2235154.68
2062	542866.77	2235148.60
2063	542865.37	2235136.87
2064	542853.85	2235077.17
2374	542857.40	2235076.69
ЗУ118		
1964	542877.18	2235074.67
1963	542895.31	2235072.37
2054	542895.39	2235074.74
2053	542904.97	2235132.17
2052	542906.52	2235144.08
2051	542907.11	2235147.72
2050	542907.43	2235149.70

ГОСУДАРСТВЕННОЕ БЮДЖЕТНОЕ УЧРЕЖДЕНИЕ ПЕРМСКОГО КРАЯ «ЦЕНТР
ТЕХНИЧЕСКОЙ ИНВЕНТАРИЗАЦИИ И КАДАСТРОВОЙ
ОЦЕНКИ ПЕРМСКОГО КРАЯ»
ЧАСТИНСКИЙ ФИЛИАЛ

2439	542900.94	2235150.55
2440	542896.05	2235151.15
2058	542887.82	2235151.66
2060	542887.64	2235150.37
2059	542877.29	2235079.54
1964	542877.18	2235074.67
ЗУ119		
1961	542896.18	2235067.56
1972	542916.78	2235064.33
1986	542917.31	2235064.25
2055	542917.30	2235064.85
2056	542916.86	2235069.89
2057	542928.95	2235144.76
2049	542929.27	2235146.74
2050	542907.43	2235149.70
2051	542907.11	2235147.72
2052	542906.52	2235144.08
2053	542904.97	2235132.17
2054	542895.39	2235074.74
1963	542895.31	2235072.37
1962	542896.66	2235072.21
1961	542896.18	2235067.56
ЗУ121		
1967	542896.19	2234971.35
1973	542917.04	2234967.27
1974	542917.13	2234967.85
1975	542917.30	2234969.05
1976	542917.61	2234971.15
1977	542917.96	2234972.99
1978	542919.38	2234980.44
1979	542920.12	2234984.30
1980	542920.40	2234991.59
1981	542922.22	2235001.11
1982	542923.31	2235006.43
1983	542923.73	2235006.35
1984	542936.34	2235060.15
1985	542917.33	2235062.81
1986	542917.31	2235064.25
1972	542916.78	2235064.33
1971	542913.55	2235051.41
1970	542908.53	2235027.13

ГОСУДАРСТВЕННОЕ БЮДЖЕТНОЕ УЧРЕЖДЕНИЕ ПЕРМСКОГО КРАЯ «ЦЕНТР
ТЕХНИЧЕСКОЙ ИНВЕНТАРИЗАЦИИ И КАДАСТРОВОЙ
ОЦЕНКИ ПЕРМСКОГО КРАЯ»
ЧАСТИНСКИЙ ФИЛИАЛ

1969	542907.86	2235022.95
1968	542903.41	2235004.14
1967	542896.19	2234971.35
ЗУ122		
1973	542917.04	2234967.27
2337	542928.44	2234964.80
2336	542932.69	2234964.17
1987	542936.99	2234963.56
1988	542937.06	2234963.95
1989	542937.26	2234965.11
2441	542937.94	2234969.05
1990	542939.63	2234978.83
1991	542940.26	2234982.45
1992	542940.84	2234985.85
1993	542942.22	2234991.16
1994	542949.23	2235028.03
1995	542952.90	2235042.55
1996	542955.10	2235056.69
1997	542938.13	2235059.90
1984	542936.34	2235060.15
1983	542923.73	2235006.35
1982	542923.31	2235006.43
1981	542922.22	2235001.11
1980	542920.40	2234991.59
1979	542920.12	2234984.30
1978	542919.38	2234980.44
1977	542917.96	2234972.99
1976	542917.61	2234971.15
1975	542917.30	2234969.05
1974	542917.13	2234967.85
1973	542917.04	2234967.27
ЗУ124		
2003	542993.54	2235048.82
2039	542993.99	2235050.72
2040	543000.98	2235101.15
2041	543006.16	2235133.95
2042	543006.41	2235135.52
2043	543006.47	2235135.93
2044	543006.56	2235136.50
2024	543006.63	2235136.95
2032	542987.37	2235139.41

ГОСУДАРСТВЕННОЕ БЮДЖЕТНОЕ УЧРЕЖДЕНИЕ ПЕРМСКОГО КРАЯ «ЦЕНТР
ТЕХНИЧЕСКОЙ ИНВЕНТАРИЗАЦИИ И КАДАСТРОВОЙ
ОЦЕНКИ ПЕРМСКОГО КРАЯ»
ЧАСТИНСКИЙ ФИЛИАЛ

2033	542987.29	2235138.29
2034	542986.58	2235134.98
2035	542986.19	2235133.56
2036	542984.79	2235121.89
2037	542974.17	2235054.98
2038	542973.82	2235052.81
2004	542974.31	2235052.70
2003	542993.54	2235048.82
ЗУ126		
1374	542966.42	2234917.44
1378	542969.61	2234940.51
1379	542937.97	2234946.59
1380	542937.56	2234945.89
1376	542933.25	2234923.66
1375	542934.53	2234923.64
1374	542966.42	2234917.44
ЗУ127		
585	543030.90	2234959.91
584	543122.08	2234941.96
583	543126.61	2234941.19
586	543129.89	2234962.79
587	543126.79	2234963.31
588	543072.21	2234972.54
589	543062.78	2234974.25
590	543055.19	2234975.62
591	543053.22	2234975.98
592	543051.24	2234976.27
593	543040.35	2234978.32
594	543036.20	2234979.04
595	543034.38	2234979.35
585	543030.90	2234959.91
ЗУ128		
1159	542773.31	2234804.41
1182	542786.86	2234801.84
1183	542789.21	2234802.42
1184	542789.87	2234802.29
1185	542791.10	2234811.52
1186	542792.06	2234817.21
1187	542792.26	2234819.81
1188	542792.47	2234822.45
1189	542793.30	2234828.16

ГОСУДАРСТВЕННОЕ БЮДЖЕТНОЕ УЧРЕЖДЕНИЕ ПЕРМСКОГО КРАЯ «ЦЕНТР
ТЕХНИЧЕСКОЙ ИНВЕНТАРИЗАЦИИ И КАДАСТРОВОЙ
ОЦЕНКИ ПЕРМСКОГО КРАЯ»
ЧАСТИНСКИЙ ФИЛИАЛ

1190	542796.68	2234843.46
1191	542802.27	2234878.75
1167	542786.35	2234881.37
1166	542780.84	2234848.02
1165	542778.98	2234834.88
1164	542776.11	2234817.54
1161	542775.45	2234814.10
1160	542774.66	2234809.94
2445	542773.57	2234805.59
1159	542773.31	2234804.41
3У129		
1286	542908.67	2234777.19
1307	542924.31	2234774.13
1308	542926.86	2234784.46
1309	542923.54	2234785.02
1288	542910.73	2234787.34
1287	542909.86	2234782.98
1286	542908.67	2234777.19
1312	542928.72	2234798.56
1324	542934.09	2234813.66
1325	542940.27	2234841.67
1315	542930.26	2234843.68
1314	542923.29	2234816.12
1313	542919.87	2234800.39
1312	542928.72	2234798.56
3У130		
1329	542944.40	2234781.02
1328	542945.27	2234780.82
1349	542960.60	2234777.20
1350	542962.08	2234784.67
1351	542981.20	2234780.77
1352	542981.52	2234780.53
1341	542981.84	2234780.13
1342	542982.25	2234782.09
1343	542981.49	2234782.30
1344	542982.58	2234788.34
1345	542982.98	2234788.25
1346	542983.53	2234788.13
1347	542987.63	2234807.92
1348	542986.58	2234808.14

ГОСУДАРСТВЕННОЕ БЮДЖЕТНОЕ УЧРЕЖДЕНИЕ ПЕРМСКОГО КРАЯ «ЦЕНТР
ТЕХНИЧЕСКОЙ ИНВЕНТАРИЗАЦИИ И КАДАСТРОВОЙ
ОЦЕНКИ ПЕРМСКОГО КРАЯ»
ЧАСТИНСКИЙ ФИЛИАЛ

1337	542952.45	2234816.18
2376	542951.09	2234810.25
1336	542948.52	2234798.72
1329	542944.40	2234781.02
ЗУ131		
976	542977.61	2234741.08
977	542968.75	2234755.57
978	542967.67	2234755.79
979	542940.83	2234760.13
980	542940.51	2234758.41
981	542940.34	2234757.43
982	542938.96	2234749.89
983	542936.78	2234718.52
2447	542936.47	2234714.08
969	542935.91	2234706.09
968	542952.67	2234704.72
967	542961.98	2234703.96
2446	542964.91	2234703.72
966	542973.11	2234703.05
965	542973.55	2234703.18
976	542977.61	2234741.08
ЗУ132		
1008	542865.89	2234714.71
1009	542869.69	2234753.11
1010	542871.46	2234763.32
1011	542871.16	2234763.37
1012	542872.50	2234770.72
999	542873.05	2234773.67
1000	542856.31	2234777.40
1001	542856.21	2234776.90
1002	542851.69	2234758.48
1003	542850.24	2234752.29
1004	542843.22	2234716.34
1005	542843.18	2234716.09
1006	542845.25	2234715.92
1007	542864.57	2234714.67
1008	542865.89	2234714.71
ЗУ133		
1042	542750.00	2234769.92
954	542768.20	2234762.91
953	542768.60	2234765.56

ГОСУДАРСТВЕННОЕ БЮДЖЕТНОЕ УЧРЕЖДЕНИЕ ПЕРМСКОГО КРАЯ «ЦЕНТР
ТЕХНИЧЕСКОЙ ИНВЕНТАРИЗАЦИИ И КАДАСТРОВОЙ
ОЦЕНКИ ПЕРМСКОГО КРАЯ»
ЧАСТИНСКИЙ ФИЛИАЛ

952	542769.85	2234771.99
951	542776.28	2234782.19
950	542777.59	2234789.19
949	542778.36	2234792.68
1036	542771.00	2234794.08
1037	542761.63	2234795.74
1038	542756.78	2234796.82
1039	542756.59	2234795.70
1040	542753.54	2234778.86
1041	542751.55	2234779.23
1042	542750.00	2234769.92
ЗУ134		
1042	542750.00	2234769.92
1041	542751.55	2234779.23
1040	542753.54	2234778.86
1039	542756.59	2234795.70
1038	542756.78	2234796.82
1043	542748.06	2234798.75
1044	542738.65	2234800.55
1045	542737.89	2234796.94
1046	542736.38	2234789.63
1047	542733.09	2234774.34
926	542731.45	2234765.94
925	542741.56	2234763.51
2448	542744.35	2234770.64
1042	542750.00	2234769.92
ЗУ135		
917	542710.88	2234698.00
918	542715.20	2234696.90
919	542716.59	2234702.98
920	542727.30	2234701.10
921	542729.62	2234713.87
922	542738.30	2234752.10
923	542738.45	2234752.70
924	542740.45	2234760.67
925	542741.56	2234763.51
926	542731.45	2234765.94
927	542728.66	2234751.66
928	542724.78	2234736.30
929	542720.53	2234718.86
930	542716.19	2234720.00

ГОСУДАРСТВЕННОЕ БЮДЖЕТНОЕ УЧРЕЖДЕНИЕ ПЕРМСКОГО КРАЯ «ЦЕНТР
ТЕХНИЧЕСКОЙ ИНВЕНТАРИЗАЦИИ И КАДАСТРОВОЙ
ОЦЕНКИ ПЕРМСКОГО КРАЯ»
ЧАСТИНСКИЙ ФИЛИАЛ

917	542710.88	2234698.00
ЗУ136		
484	542997.38	2234636.55
485	543015.57	2234628.75
463	543041.00	2234621.15
467	543049.54	2234618.59
466	543065.90	2234614.22
468	543070.86	2234632.83
469	543074.01	2234648.79
470	543018.65	2234661.03
471	543019.73	2234669.87
472	543020.61	2234677.14
473	543014.43	2234678.04
474	543014.17	2234676.84
475	543003.87	2234678.33
476	543002.43	2234670.36
477	543001.69	2234666.22
478	543000.02	2234658.86
479	543001.95	2234658.50
480	543001.59	2234656.57
481	542999.80	2234646.87
482	542999.03	2234647.01
483	542998.31	2234640.45
484	542997.38	2234636.55
ЗУ140		
391	542912.84	2234506.92
392	542912.58	2234509.84
393	542911.52	2234518.65
394	542910.35	2234530.57
395	542911.84	2234530.86
396	542910.26	2234533.62
397	542909.67	2234536.77
398	542909.23	2234542.58
399	542909.19	2234543.00
398	542896.61	2234538.33
388	542860.54	2234518.52
428	542861.95	2234499.70
389	542862.60	2234491.17
390	542889.21	2234499.95
391	542912.84	2234506.92
ЗУ141		

ГОСУДАРСТВЕННОЕ БЮДЖЕТНОЕ УЧРЕЖДЕНИЕ ПЕРМСКОГО КРАЯ «ЦЕНТР
ТЕХНИЧЕСКОЙ ИНВЕНТАРИЗАЦИИ И КАДАСТРОВОЙ
ОЦЕНКИ ПЕРМСКОГО КРАЯ»
ЧАСТИНСКИЙ ФИЛИАЛ

376	542893.05	2234599.91
380	542887.83	2234600.67
367	542849.99	2234607.34
368	542850.86	2234605.61
369	542848.42	2234563.98
370	542861.49	2234561.81
371	542862.13	2234543.79
372	542882.11	2234545.46
373	542883.29	2234547.55
374	542886.42	2234555.56
375	542888.70	2234558.37
376	542893.05	2234599.91
ЗУ143		
318	542783.28	2234570.20
313	542792.04	2234561.19
312	542794.02	2234562.62
311	542802.01	2234562.27
310	542802.89	2234567.60
309	542815.67	2234653.60
316	542793.43	2234658.20
317	542779.50	2234578.31
318	542783.28	2234570.20
ЗУ150		
337	542651.89	2234660.47
336	542667.08	2234657.64
335	542667.67	2234644.56
334	542667.35	2234618.18
338	542669.36	2234618.06
339	542672.64	2234667.97
2455	542673.57	2234675.88
340	542674.46	2234683.04
341	542670.39	2234684.28
342	542670.65	2234686.72
343	542656.22	2234689.94
344	542655.47	2234686.86
308	542654.05	2234680.35
345	542652.77	2234674.46
346	542653.89	2234674.22
337	542651.89	2234660.47
ЗУ153		
494	543077.37	2234668.90

ГОСУДАРСТВЕННОЕ БЮДЖЕТНОЕ УЧРЕЖДЕНИЕ ПЕРМСКОГО КРАЯ «ЦЕНТР
ТЕХНИЧЕСКОЙ ИНВЕНТАРИЗАЦИИ И КАДАСТРОВОЙ
ОЦЕНКИ ПЕРМСКОГО КРАЯ»
ЧАСТИНСКИЙ ФИЛИАЛ

495	543080.44	2234687.24
496	543080.16	2234687.31
497	543022.05	2234696.14
498	543016.47	2234697.00
499	543003.34	2234699.43
500	542992.66	2234701.31
501	542987.77	2234702.45
490	542984.02	2234681.58
489	542991.72	2234680.51
491	543003.95	2234678.82
475	543003.87	2234678.33
474	543014.17	2234676.84
473	543014.43	2234678.04
472	543020.61	2234677.14
492	543020.70	2234677.83
493	543076.92	2234669.48
494	543077.37	2234668.90
ЗУ154		
551	543107.18	2234844.74
552	543110.60	2234864.14
553	543049.75	2234875.08
554	543038.45	2234876.97
555	543036.48	2234877.29
556	543034.51	2234877.62
557	543022.74	2234879.59
558	543018.79	2234880.24
559	543017.41	2234880.48
232	543016.94	2234880.55
550	543013.65	2234860.52
549	543014.11	2234860.43
548	543016.74	2234860.03
547	543020.07	2234859.54
546	543020.69	2234859.44
545	543030.44	2234857.98
544	543031.52	2234857.81
543	543033.50	2234857.53
542	543035.48	2234857.23
541	543045.01	2234855.79
540	543051.16	2234854.68
1213	543097.36	2234846.48
539	543106.19	2234844.91

ГОСУДАРСТВЕННОЕ БЮДЖЕТНОЕ УЧРЕЖДЕНИЕ ПЕРМСКОГО КРАЯ «ЦЕНТР
ТЕХНИЧЕСКОЙ ИНВЕНТАРИЗАЦИИ И КАДАСТРОВОЙ
ОЦЕНКИ ПЕРМСКОГО КРАЯ»
ЧАСТИНСКИЙ ФИЛИАЛ

551	543107.18	2234844.74
ЗУ155		
552	543110.60	2234864.14
560	543114.36	2234884.26
561	543096.04	2234887.44
562	543092.32	2234888.32
563	543057.96	2234893.91
564	543048.84	2234895.42
565	543042.07	2234896.54
566	543040.10	2234896.87
567	543038.13	2234897.20
568	543037.49	2234897.30
569	543026.56	2234899.20
570	543026.06	2234899.29
571	543022.10	2234899.91
572	543020.94	2234900.09
573	543020.67	2234900.25
232	543016.94	2234880.55
559	543017.41	2234880.48
558	543018.79	2234880.24
557	543022.74	2234879.59
556	543034.51	2234877.62
555	543036.48	2234877.29
554	543038.45	2234876.97
553	543049.75	2234875.08
552	543110.60	2234864.14
ЗУ156		
586	543129.89	2234962.79
596	543133.70	2234981.25
597	543132.73	2234981.35
598	543131.13	2234981.65
599	543058.35	2234995.15
600	543056.38	2234995.52
601	543054.41	2234995.89
602	543043.36	2234997.96
603	543039.43	2234998.69
604	543037.76	2234999.01
595	543034.38	2234979.35
594	543036.20	2234979.04
593	543040.35	2234978.32
592	543051.24	2234976.27

ГОСУДАРСТВЕННОЕ БЮДЖЕТНОЕ УЧРЕЖДЕНИЕ ПЕРМСКОГО КРАЯ «ЦЕНТР
ТЕХНИЧЕСКОЙ ИНВЕНТАРИЗАЦИИ И КАДАСТРОВОЙ
ОЦЕНКИ ПЕРМСКОГО КРАЯ»
ЧАСТИНСКИЙ ФИЛИАЛ

591	543053.22	2234975.98
590	543055.19	2234975.62
589	543062.78	2234974.25
588	543072.21	2234972.54
587	543126.79	2234963.31
586	543129.89	2234962.79
ЗУ157		
597	543132.73	2234981.35
596	543133.70	2234981.25
605	543136.85	2235002.75
606	543134.55	2235003.06
607	543097.90	2235008.67
608	543045.76	2235017.42
609	543041.03	2235018.31
604	543037.76	2234999.01
603	543039.43	2234998.69
602	543043.36	2234997.96
601	543054.41	2234995.89
600	543056.38	2234995.52
599	543058.35	2234995.15
598	543131.13	2234981.65
597	543132.73	2234981.35
ЗУ159		
605	543136.85	2235002.75
610	543139.97	2235022.73
611	543138.52	2235022.67
612	543044.46	2235038.20
609	543041.03	2235018.31
608	543045.76	2235017.42
607	543097.90	2235008.67
606	543134.55	2235003.06
605	543136.85	2235002.75
ЗУ160		
613	543142.64	2235043.61
625	543142.85	2235045.12
626	543144.51	2235056.27
627	543145.63	2235065.33
628	543127.14	2235068.40
629	543087.04	2235074.75
630	543081.97	2235075.48
631	543076.19	2235076.27

ГОСУДАРСТВЕННОЕ БЮДЖЕТНОЕ УЧРЕЖДЕНИЕ ПЕРМСКОГО КРАЯ «ЦЕНТР
ТЕХНИЧЕСКОЙ ИНВЕНТАРИЗАЦИИ И КАДАСТРОВОЙ
ОЦЕНКИ ПЕРМСКОГО КРАЯ»
ЧАСТИНСКИЙ ФИЛИАЛ

632	543072.04	2235076.68
633	543051.47	2235080.43
624	543047.74	2235059.95
623	543053.94	2235058.88
622	543063.19	2235057.27
621	543067.72	2235056.49
620	543073.76	2235055.46
615	543084.98	2235053.57
614	543104.31	2235050.47
613	543142.64	2235043.61
3У161		
643	543059.22	2235124.12
642	543152.18	2235108.40
641	543152.50	2235108.34
644	543155.39	2235130.87
645	543154.37	2235130.99
646	543127.69	2235135.20
647	543100.63	2235139.52
648	543092.41	2235141.46
649	543085.13	2235142.77
650	543083.19	2235142.85
651	543082.81	2235142.91
652	543078.03	2235143.68
653	543068.46	2235145.31
654	543062.82	2235146.09
2455	543062.35	2235143.27
2456	543062.19	2235142.29
643	543059.22	2235124.12
3У164		
824	542199.32	2234850.20
825	542201.07	2234853.02
826	542203.19	2234856.43
827	542208.14	2234864.59
828	542209.31	2234866.52
829	542208.94	2234866.73
830	542209.87	2234868.22
831	542213.08	2234873.38
832	542213.57	2234873.14
833	542219.51	2234883.80
834	542241.89	2234920.22
835	542242.73	2234921.58

ГОСУДАРСТВЕННОЕ БЮДЖЕТНОЕ УЧРЕЖДЕНИЕ ПЕРМСКОГО КРАЯ «ЦЕНТР
ТЕХНИЧЕСКОЙ ИНВЕНТАРИЗАЦИИ И КАДАСТРОВОЙ
ОЦЕНКИ ПЕРМСКОГО КРАЯ»
ЧАСТИНСКИЙ ФИЛИАЛ

836	542241.11	2234922.51
837	542226.14	2234930.96
821	542225.59	2234931.17
820	542217.12	2234916.72
819	542216.66	2234915.97
818	542202.25	2234892.76
817	542196.06	2234882.70
816	542182.37	2234860.63
815	542196.80	2234851.65
824	542199.32	2234850.20
ЗУ165		
1689	542164.69	2235066.92
1690	542164.99	2235067.53
408	542165.19	2235067.94
2364	542165.47	2235068.48
2365	542166.12	2235069.77
2593	542167.91	2235073.36
1691	542173.83	2235085.21
1692	542178.18	2235093.57
1693	542186.98	2235110.39
1694	542197.35	2235129.29
1695	542201.55	2235137.06
1696	542235.18	2235199.25
1697	542233.93	2235202.59
1698	542229.89	2235210.31
2594	542226.40	2235212.88
2595	542223.51	2235215.52
1688	542222.18	2235216.54
1687	542180.23	2235139.57
1686	542160.57	2235104.20
1685	542157.66	2235098.92
1684	542149.80	2235084.26
1683	542147.91	2235080.74
1682	542146.99	2235079.02
1681	542146.76	2235078.59
1680	542146.49	2235078.08
2501	542154.85	2235072.94
1689	542164.69	2235066.92
ЗУ166		
797	542148.36	2234881.23
798	542148.43	2234881.34

ГОСУДАРСТВЕННОЕ БЮДЖЕТНОЕ УЧРЕЖДЕНИЕ ПЕРМСКОГО КРАЯ «ЦЕНТР
ТЕХНИЧЕСКОЙ ИНВЕНТАРИЗАЦИИ И КАДАСТРОВОЙ
ОЦЕНКИ ПЕРМСКОГО КРАЯ»
ЧАСТИНСКИЙ ФИЛИАЛ

799	542152.27	2234887.64
800	542153.56	2234889.63
801	542154.85	2234891.71
802	542161.90	2234903.53
803	542167.88	2234913.68
804	542176.79	2234928.91
805	542177.68	2234930.45
806	542181.55	2234937.23
807	542185.82	2234945.01
808	542191.19	2234953.23
795	542173.83	2234963.89
796	542173.25	2234964.25
2458	542173.06	2234963.93
794	542172.18	2234962.41
793	542151.87	2234927.12
792	542150.87	2234925.38
791	542149.60	2234923.50
790	542149.15	2234922.63
789	542148.22	2234920.84
788	542141.76	2234908.36
787	542139.91	2234904.80
786	542139.47	2234903.94
785	542136.78	2234898.44
784	542134.30	2234894.53
783	542132.15	2234891.14
782	542131.92	2234890.76
823	542134.31	2234889.26
797	542148.36	2234881.23
3У167		
1266	542875.34	2234784.60
1267	542889.06	2234782.22
1268	542890.80	2234791.69
1269	542884.95	2234792.77
1257	542877.11	2234794.22
2459	542876.30	2234789.80
2460	542875.39	2234784.84
1266	542875.34	2234784.60
1272	542898.23	2234808.96
1273	542902.14	2234827.57
1274	542894.02	2234830.31

ГОСУДАРСТВЕННОЕ БЮДЖЕТНОЕ УЧРЕЖДЕНИЕ ПЕРМСКОГО КРАЯ «ЦЕНТР
ТЕХНИЧЕСКОЙ ИНВЕНТАРИЗАЦИИ И КАДАСТРОВОЙ
ОЦЕНКИ ПЕРМСКОГО КРАЯ»
ЧАСТИНСКИЙ ФИЛИАЛ

1275	542900.32	2234859.14
1276	542895.84	2234860.07
1260	542890.73	2234861.00
1259	542882.76	2234823.92
1258	542881.04	2234812.57
1271	542895.48	2234809.52
1272	542898.23	2234808.96
ЗУ168		
1063	542660.25	2234759.42
1062	542666.41	2234791.65
1061	542668.07	2234799.62
1060	542670.62	2234813.38
1059	542670.74	2234813.94
1064	542654.34	2234816.40
1065	542647.38	2234785.58
1066	542650.21	2234780.39
1067	542647.50	2234763.95
1068	542659.75	2234759.59
1063	542660.25	2234759.42
ЗУ193		
2228	542909.50	2235164.53
2229	542910.01	2235170.81
2230	542911.65	2235182.50
2231	542917.94	2235241.18
2232	542918.15	2235243.14
2219	542899.25	2235245.18
2218	542899.02	2235243.31
2217	542893.74	2235201.16
2216	542889.78	2235166.86
2554	542895.74	2235166.09
2228	542909.50	2235164.53
ЗУ199		
1996	542957.04	2235056.29
2462	542963.64	2235104.89
2463	542968.13	2235142.05
2047	542968.17	2235142.37
2048	542949.50	2235144.68
1202	542949.15	2235142.03
2511	542948.71	2235138.76
2464	542947.14	2235127.05
1984	542938.37	2235061.93

ГОСУДАРСТВЕННОЕ БЮДЖЕТНОЕ УЧРЕЖДЕНИЕ ПЕРМСКОГО КРАЯ «ЦЕНТР
ТЕХНИЧЕСКОЙ ИНВЕНТАРИЗАЦИИ И КАДАСТРОВОЙ
ОЦЕНКИ ПЕРМСКОГО КРАЯ»
ЧАСТИНСКИЙ ФИЛИАЛ

1997	542938.13	2235059.90
2461	542955.10	2235056.69
1996	542957.04	2235056.29
ЗУ200		
676	541911.04	2235024.86
677	541916.91	2235035.24
678	541938.32	2235073.04
679	541917.22	2235085.83
690	541914.62	2235087.40
674	541885.48	2235039.51
675	541909.90	2235024.53
676	541911.04	2235024.86
ЗУ201		
678	541938.32	2235073.04
681	541950.98	2235095.39
682	541929.24	2235107.05
683	541927.41	2235109.15
680	541914.62	2235087.40
679	541917.22	2235085.83
678	541938.32	2235073.04
ЗУ205		
767	542112.80	2234902.47
781	542125.87	2234894.47
782	542131.92	2234890.76
783	542132.15	2234891.14
784	542134.30	2234894.53
785	542136.78	2234898.44
786	542139.47	2234903.94
787	542139.91	2234904.80
788	542141.76	2234908.36
789	542148.22	2234920.84
790	542149.15	2234922.63
791	542149.60	2234923.50
792	542150.87	2234925.38
793	542151.87	2234927.12
794	542172.18	2234962.41
2458	542173.06	2234963.93
796	542173.25	2234964.25
779	542156.49	2234973.87
778	542156.43	2234973.75
777	542147.10	2234957.68

ГОСУДАРСТВЕННОЕ БЮДЖЕТНОЕ УЧРЕЖДЕНИЕ ПЕРМСКОГО КРАЯ «ЦЕНТР
ТЕХНИЧЕСКОЙ ИНВЕНТАРИЗАЦИИ И КАДАСТРОВОЙ
ОЦЕНКИ ПЕРМСКОГО КРАЯ»
ЧАСТИНСКИЙ ФИЛИАЛ

776	542145.00	2234954.08
775	542140.92	2234947.06
774	542134.14	2234936.52
773	542133.01	2234934.77
772	542132.02	2234933.12
771	542126.88	2234924.56
770	542123.64	2234919.49
769	542121.49	2234916.12
768	542114.44	2234905.05
767	542112.80	2234902.47
ЗУ206		
1915	542761.04	2235002.62
1916	542762.96	2235011.93
1917	542763.82	2235016.12
1918	542764.79	2235022.65
1919	542765.32	2235025.85
1920	542766.15	2235030.65
1921	542769.16	2235040.43
2465	542770.08	2235045.19
1922	542772.56	2235061.35
1923	542775.09	2235072.91
1924	542776.37	2235088.79
2466	542776.64	2235091.07
1925	542776.73	2235091.80
2437	542765.57	2235092.96
1926	542760.19	2235093.52
1913	542757.78	2235089.50
1912	542753.75	2235067.67
1911	542744.67	2235021.23
1910	542745.43	2235020.99
1909	542741.48	2235002.29
1908	542741.36	2235001.87
1914	542760.22	2234998.41
ЗУ207		
1366	543004.11	2234885.96
1367	543003.43	2234886.02
1368	542959.00	2234894.31
1369	542928.17	2234899.63
1363	542924.69	2234881.86
1362	542961.17	2234874.68
1360	543000.13	2234868.57

ГОСУДАРСТВЕННОЕ БЮДЖЕТНОЕ УЧРЕЖДЕНИЕ ПЕРМСКОГО КРАЯ «ЦЕНТР
ТЕХНИЧЕСКОЙ ИНВЕНТАРИЗАЦИИ И КАДАСТРОВОЙ
ОЦЕНКИ ПЕРМСКОГО КРАЯ»
ЧАСТИНСКИЙ ФИЛИАЛ

1366	543004.11	2234885.96
ЗУ208		
1369	542928.17	2234899.63
1368	542959.00	2234894.31
1367	543003.43	2234886.02
1366	543004.11	2234885.96
1370	543009.01	2234909.17
2467	543008.49	2234909.27
1371	543003.41	2234910.26
1372	542990.50	2234912.76
1373	542983.27	2234914.17
1374	542967.96	2234917.14
2468	542966.42	2234917.44
1375	542934.53	2234923.64
1376	542933.25	2234923.66
1369	542928.17	2234899.63
ЗУ212		
2114	542425.92	2235205.85
2697	542464.14	2235208.35
2698	542480.20	2235209.41
2699	542484.40	2235209.69
2135	542489.54	2235210.03
2134	542489.10	2235221.90
2133	542489.22	2235225.65
2132	542488.52	2235240.41
2124	542488.50	2235240.63
2125	542475.66	2235239.50
2130	542461.21	2235238.44
2031	542457.76	2235238.21
2115	542425.06	2235234.76
2114	542425.92	2235205.85
ЗУ213		
1117	542624.32	2234871.41
1116	542629.67	2234899.91
1115	542631.81	2234911.05
1473	542631.99	2234912.30
1472	542629.86	2234912.72
1471	542621.42	2234913.48
1467	542614.61	2234915.04
1466	542609.53	2234904.33
1465	542603.63	2234875.47

ГОСУДАРСТВЕННОЕ БЮДЖЕТНОЕ УЧРЕЖДЕНИЕ ПЕРМСКОГО КРАЯ «ЦЕНТР
ТЕХНИЧЕСКОЙ ИНВЕНТАРИЗАЦИИ И КАДАСТРОВОЙ
ОЦЕНКИ ПЕРМСКОГО КРАЯ»
ЧАСТИНСКИЙ ФИЛИАЛ

1117	542624.32	2234871.41
ЗУ214		
369	542780.36	2234634.40
370	542784.86	2234664.07
365	542767.39	2234666.04
364	542766.57	2234664.91
363	542763.94	2234661.23
362	542760.81	2234657.80
3743	542757.13	2234637.89
2274	542759.99	2234637.44
369	542780.36	2234634.40
ЗУ215		
199	542514.32	2234530.37
57	542548.79	2234533.50
58	542543.45	2234567.54
60	542543.57	2234581.95
61	542544.52	2234589.60
64	542544.67	2234590.83
2704	542545.52	2234593.68
2705	542547.05	2234598.84
159	542546.43	2234608.87
158	542512.42	2234608.05
2751	542513.26	2234591.88
2752	542513.42	2234588.72
2753	542513.44	2234587.89
203	542513.93	2234567.75
202	542514.03	2234563.91
201	542511.91	2234550.87
200	542514.23	2234540.35
199	542514.32	2234530.37
ЗУ216		
713	541963.38	2235089.00
712	541970.83	2235084.78
711	541981.67	2235078.50
710	542001.98	2235067.12
709	542031.43	2235052.04
708	542035.35	2235050.04
717	542048.99	2235072.68
716	542046.22	2235074.20
715	541977.81	2235111.48
714	541976.52	2235112.17

ГОСУДАРСТВЕННОЕ БЮДЖЕТНОЕ УЧРЕЖДЕНИЕ ПЕРМСКОГО КРАЯ «ЦЕНТР
ТЕХНИЧЕСКОЙ ИНВЕНТАРИЗАЦИИ И КАДАСТРОВОЙ
ОЦЕНКИ ПЕРМСКОГО КРАЯ»
ЧАСТИНСКИЙ ФИЛИАЛ

1342	541971.89	2235105.02
2754	541971.78	2235104.89
2755	541969.56	2235100.91
713	541963.38	2235089.00
ЗУ217		
1500	542392.22	2234906.42
1089	542410.60	2234909.54
1088	542416.30	2234910.58
1087	542418.30	2234900.05
1105	542449.70	2234906.30
1104	542448.41	2234911.60
2576	542442.75	2234934.70
2575	542433.45	2234932.80
1495	542431.65	2234941.25
1496	542388.85	2234934.30
1503	542392.10	2234909.40
1500	542392.22	2234906.42
ЗУ243		
2282	542679.51	2234616.45
2542	542683.48	2234680.32
349	542683.85	2234683.71
348	542674.80	2234685.77
340	542674.46	2234683.04
2455	542673.57	2234675.88
339	542672.64	2234667.97
2756	542671.89	2234656.97
336	542667.08	2234657.64
335	542667.67	2234644.56
2700	542667.56	2234634.25
334	542667.35	2234618.18
338	542669.36	2234618.06
2282	542679.51	2234616.45
ЗУ244		
1499	542376.46	2234904.14
1084	542393.66	2234808.62
1085	542427.53	2234813.65
1091	542410.85	2234908.07
1090	542410.70	2234908.94
1089	542410.60	2234909.54
1500	542392.22	2234906.42
1499	542376.46	2234904.14

ГОСУДАРСТВЕННОЕ БЮДЖЕТНОЕ УЧРЕЖДЕНИЕ ПЕРМСКОГО КРАЯ «ЦЕНТР
ТЕХНИЧЕСКОЙ ИНВЕНТАРИЗАЦИИ И КАДАСТРОВОЙ
ОЦЕНКИ ПЕРМСКОГО КРАЯ»
ЧАСТИНСКИЙ ФИЛИАЛ

Ведомость координат поворотных точек ЗУ, образуемых путем перераспределения смежных земельных участков. Этап I. Таблица №5

ЗУ218		
1501	542574.37	2234773.31
1502	542618.97	2234772.73
1075	542619.06	2234774.06
1074	542615.49	2234791.75
1073	542618.07	2234805.26
1072	542621.20	2234815.47
1071	542621.97	2234820.48
1070	542622.41	2234823.23
1079	542598.85	2234825.76
2371	542572.17	2234825.76
896	542572.38	2234820.53
1501	542574.37	2234773.31
ЗУ219		
889	542576.39	2234724.65
905	542596.04	2234723.24
906	542615.46	2234718.31
1502	542618.97	2234772.73
1501	542574.37	2234773.31
889	542576.39	2234724.65
	542617.37	2234764.06
	542618.37	2234764.05
	542618.38	2234765.04
	542617.38	2234765.06
	542617.37	2234764.06
	542612.46	2234720.76
	542612.47	2234721.75
	542611.47	2234721.76
	542611.47	2234720.77
	542612.46	2234720.76
	542608.19	2234722.04
	542608.18	2234723.04
	542607.19	2234723.03
	542607.19	2234722.04
	542608.19	2234722.04

ГОСУДАРСТВЕННОЕ БЮДЖЕТНОЕ УЧРЕЖДЕНИЕ ПЕРМСКОГО КРАЯ «ЦЕНТР
ТЕХНИЧЕСКОЙ ИНВЕНТАРИЗАЦИИ И КАДАСТРОВОЙ
ОЦЕНКИ ПЕРМСКОГО КРАЯ»
ЧАСТИНСКИЙ ФИЛИАЛ

Ведомость координат поворотных точек ЗУ, образованных из земель,
находящихся в государственной или муниципальной собственности. Этап I.

Таблица №6

Номер точки	X	Y
ЗУ1		
1087	542418.30	2234900.05
1088	542416.30	2234910.58
1089	542410.70	2234908.94
1090	542410.85	2234908.07
1085	542427.53	2234813.65
1086	542432.79	2234814.80
1087	542418.30	2234900.05
ЗУ2		
1724	542225.71	2235031.19
1725	542242.31	2235059.75
1726	542245.17	2235058.14
1727	542253.74	2235073.70
1720	542243.10	2235079.99
1719	542240.83	2235078.54
1718	542217.08	2235036.24
1724	542225.71	2235031.19
ЗУ3		
684	541964.65	2235119.32
686	541977.91	2235143.66
687	541953.52	2235157.11
685	541940.39	2235132.77
684	541964.65	2235119.32
ЗУ4		
686	541977.91	2235143.66
688	541985.32	2235156.96
689	541960.65	2235170.58
687	541953.52	2235157.11
686	541977.91	2235143.66
ЗУ5		
2256	543027.16	2235149.47
2257	543033.57	2235195.80
2258	543037.81	2235226.43
2250	543019.00	2235228.75
2249	543012.09	2235176.04
2248	543008.32	2235152.10

ГОСУДАРСТВЕННОЕ БЮДЖЕТНОЕ УЧРЕЖДЕНИЕ ПЕРМСКОГО КРАЯ «ЦЕНТР
ТЕХНИЧЕСКОЙ ИНВЕНТАРИЗАЦИИ И КАДАСТРОВОЙ
ОЦЕНКИ ПЕРМСКОГО КРАЯ»
ЧАСТИНСКИЙ ФИЛИАЛ

2256	543027.16	2235149.47
ЗУ6		
2248	543008.32	2235152.10
2249	543012.09	2235176.04
2250	543019.00	2235228.75
2251	542999.48	2235231.42
2252	542993.51	2235193.17
2253	542990.57	2235172.28
2254	542990.84	2235172.25
2255	542989.48	2235160.61
2247	542988.54	2235154.44
2248	543008.32	2235152.10
ЗУ7		
2216	542889.78	2235166.86
2217	542893.74	2235201.16
2218	542899.02	2235243.31
2219	542899.25	2235245.18
2220	542879.78	2235247.28
2221	542879.33	2235242.37
2222	542876.16	2235218.40
2223	542871.77	2235188.21
2224	542871.80	2235187.87
2225	542871.78	2235187.68
2226	542870.42	2235176.03
2227	542870.39	2235175.81
2215	542869.63	2235169.29
2216	542889.78	2235166.86
ЗУ8		
1908	542741.36	2235001.87
1909	542741.48	2235002.29
1910	542745.43	2235020.99
1911	542744.67	2235021.23
1912	542753.75	2235067.67
1913	542757.78	2235089.50
2080	542750.49	2235090.63
1905	542737.00	2235092.71
1904	542736.77	2235091.10
1903	542727.85	2235041.81
1902	542724.55	2235023.29
1901	542721.39	2235005.62
1908	542741.36	2235001.87

ГОСУДАРСТВЕННОЕ БЮДЖЕТНОЕ УЧРЕЖДЕНИЕ ПЕРМСКОГО КРАЯ «ЦЕНТР
ТЕХНИЧЕСКОЙ ИНВЕНТАРИЗАЦИИ И КАДАСТРОВОЙ
ОЦЕНКИ ПЕРМСКОГО КРАЯ»
ЧАСТИНСКИЙ ФИЛИАЛ

ЗУ9		
1364	542920.98	2234863.29
1365	542975.77	2234851.26
1359	542995.61	2234847.18
1360	543000.13	2234868.57
1362	542961.17	2234874.68
1363	542924.69	2234881.86
1364	542920.98	2234863.29
ЗУ10		
1385	542898.73	2234867.13
1384	542905.40	2234908.75
1383	542905.84	2234908.68
1382	542910.36	2234930.21
1383	542914.34	2234950.03
1386	542894.41	2234953.47
1387	542887.03	2234919.75
1388	542877.68	2234871.58
1385	542898.73	2234867.13
ЗУ11		
1428	542764.17	2234893.48
1429	542775.03	2234966.89
1418	542775.96	2234975.24
1419	542765.59	2234977.05
1420	542756.48	2234978.80
1421	542755.36	2234973.09
1422	542753.51	2234963.77
1423	542751.27	2234953.03
1424	542750.55	2234949.50
1425	542749.18	2234943.19
1426	542742.46	2234900.11
1427	542741.44	2234897.68
1428	542764.17	2234893.48
ЗУ12		
739	542087.43	2235013.73
1607	542096.35	2235029.81
1608	542101.31	2235039.76
1609	542104.27	2235046.31
1610	542110.18	2235058.18
2512	542116.18	2235068.57
1603	542119.03	2235073.23
1604	542100.85	2235083.86

ГОСУДАРСТВЕННОЕ БЮДЖЕТНОЕ УЧРЕЖДЕНИЕ ПЕРМСКОГО КРАЯ «ЦЕНТР
ТЕХНИЧЕСКОЙ ИНВЕНТАРИЗАЦИИ И КАДАСТРОВОЙ
ОЦЕНКИ ПЕРМСКОГО КРАЯ»
ЧАСТИНСКИЙ ФИЛИАЛ

1605	542084.82	2235055.22
1606	542070.92	2235030.24
2513	542067.90	2235024.81
740	542070.80	2235023.03
739	542087.43	2235013.73
ЗУ13		
766	542140.50	2234984.15
1598	542148.80	2235000.28
1599	542155.83	2235014.83
1600	542159.75	2235021.96
1601	542165.94	2235033.00
1593	542171.91	2235043.03
1594	542154.98	2235052.50
1595	542151.94	2235047.28
1596	542146.04	2235037.14
1597	542138.13	2235023.21
1501	542136.08	2235019.60
760	542123.45	2234994.78
759	542124.11	2234994.19
766	542140.50	2234984.15
ЗУ14		
815	542182.37	2234860.63
816	542196.06	2234882.70
817	542202.25	2234892.76
818	542212.46	2234908.95
819	542216.66	2234915.97
820	542217.12	2234916.72
821	542225.59	2234931.17
822	542226.67	2234931.81
812	542208.21	2234943.04
811	542202.54	2234933.46
810	542182.56	2234899.66
809	542165.08	2234871.05
815	542182.37	2234860.63
ЗУ15		
1504	542371.42	2234861.54
1505	542367.90	2234881.19
1506	542343.26	2234877.63
1507	542338.11	2234907.83
1508	542362.39	2234912.01
1509	542358.91	2234931.46

ГОСУДАРСТВЕННОЕ БЮДЖЕТНОЕ УЧРЕЖДЕНИЕ ПЕРМСКОГО КРАЯ «ЦЕНТР
ТЕХНИЧЕСКОЙ ИНВЕНТАРИЗАЦИИ И КАДАСТРОВОЙ
ОЦЕНКИ ПЕРМСКОГО КРАЯ»
ЧАСТИНСКИЙ ФИЛИАЛ

1510	542349.49	2234937.95
1517	542330.44	2234951.10
1518	542329.41	2234948.38
1519	542330.14	2234948.03
1520	542329.72	2234947.12
1521	542329.02	2234947.43
1522	542310.12	2234897.30
1523	542309.37	2234897.60
1524	542286.11	2234911.93
1525	542283.18	2234913.73
1526	542278.95	2234907.02
1527	542260.49	2234916.79
1528	542252.86	2234921.39
1529	542250.47	2234917.20
1530	542259.01	2234911.83
1531	542276.00	2234901.95
1532	542277.91	2234900.77
1533	542294.09	2234891.66
1534	542294.54	2234892.63
1535	542314.52	2234882.05
841	542271.61	2234807.06
843	542286.74	2234798.87
1511	542305.04	2234846.72
1512	542317.72	2234861.92
1513	542329.04	2234864.00
1514	542341.10	2234866.20
1515	542346.96	2234859.28
1516	542370.38	2234861.44
1504	542371.42	2234861.54
ЗУ17		
1509	542358.91	2234931.46
1744	542351.02	2234978.98
1743	542343.73	2234967.92
1737	542272.04	2235009.83
1732	542264.46	2235008.58
1728	542246.52	2235018.78
1724	542225.71	2235031.19
1718	542217.08	2235036.24
1708	542198.12	2235047.62
1699	542181.52	2235057.43
1689	542163.37	2235067.77

ГОСУДАРСТВЕННОЕ БЮДЖЕТНОЕ УЧРЕЖДЕНИЕ ПЕРМСКОГО КРАЯ «ЦЕНТР
ТЕХНИЧЕСКОЙ ИНВЕНТАРИЗАЦИИ И КАДАСТРОВОЙ
ОЦЕНКИ ПЕРМСКОГО КРАЯ»
ЧАСТИНСКИЙ ФИЛИАЛ

2501	542154.85	2235072.94
1680	542146.49	2235078.08
1659	542127.87	2235089.22
1658	542110.98	2235099.26
2602	542110.76	2235099.40
2535	542104.78	2235102.94
2534	542100.04	2235105.64
1657	542093.42	2235109.48
1656	542076.10	2235119.50
728	542073.56	2235121.05
1647	542059.21	2235129.50
1627	542044.44	2235138.24
1626	542024.50	2235149.65
1625	542004.26	2235161.36
1624	542015.12	2235181.54
1623	541975.87	2235195.59
689	541960.65	2235170.58
688	541985.32	2235156.96
729	542001.18	2235145.86
727	542039.85	2235123.27
726	542051.42	2235116.06
725	542061.59	2235109.79
724	542060.31	2235107.57
723	542066.53	2235103.95
1611	542083.80	2235093.75
1604	542100.85	2235083.86
1603	542119.03	2235073.23
1602	542136.36	2235063.22
1594	542154.98	2235052.50
1593	542171.91	2235043.03
1589	542189.70	2235032.48
1572	542205.99	2235023.51
1573	542205.74	2235023.02
1571	542224.39	2235012.02
1565	542241.04	2235002.54
1560	542258.76	2234992.12
1552	542276.11	2234981.85
1551	542293.54	2234971.65
2364	542305.20	2234964.62
1537	542312.92	2234960.80
1536	542330.44	2234951.10

ГОСУДАРСТВЕННОЕ БЮДЖЕТНОЕ УЧРЕЖДЕНИЕ ПЕРМСКОГО КРАЯ «ЦЕНТР
ТЕХНИЧЕСКОЙ ИНВЕНТАРИЗАЦИИ И КАДАСТРОВОЙ
ОЦЕНКИ ПЕРМСКОГО КРАЯ»
ЧАСТИНСКИЙ ФИЛИАЛ

1517	542349.49	2234937.95
1510	542358.91	2234931.46
1509		
	542021.20	2235137.18
	542021.62	2235138.08
	542020.27	2235138.70
	542019.85	2235137.81
	542021.20	2235137.18
	542331.97	2234952.03
	542332.39	2234952.94
	542331.49	2234953.36
	542331.06	2234952.46
	542331.97	2234952.03
	542080.78	2235101.44
	542081.31	2235102.29
	542080.46	2235102.83
	542079.93	2235101.97
	542080.78	2235101.44
	542343.86	2234957.30
1739	542345.30	2234959.93
1740	542340.03	2234962.80
1741	542338.59	2234960.17
1742	542343.86	2234957.30
1739	542358.91	2234931.46
3У18		
1635	542037.39	2235232.22
1637	542041.36	2235229.78
1640	542062.07	2235217.46
1639	542064.97	2235223.00
1638	542070.79	2235224.79
1634	542081.72	2235246.78
1633	542072.03	2235246.58
1635	542037.39	2235232.22
3У19		
1758	542488.29	2234982.06
1759	542497.01	2234981.70
1760	542486.45	2235004.15
1761	542481.71	2235014.66

ГОСУДАРСТВЕННОЕ БЮДЖЕТНОЕ УЧРЕЖДЕНИЕ ПЕРМСКОГО КРАЯ «ЦЕНТР
ТЕХНИЧЕСКОЙ ИНВЕНТАРИЗАЦИИ И КАДАСТРОВОЙ
ОЦЕНКИ ПЕРМСКОГО КРАЯ»
ЧАСТИНСКИЙ ФИЛИАЛ

1762	542469.05	2235044.18
1763	542466.40	2235050.70
1764	542465.38	2235053.19
1765	542467.71	2235054.55
1766	542463.99	2235071.09
1767	542463.09	2235080.80
1768	542458.59	2235111.38
1769	542458.24	2235114.10
1770	542452.98	2235155.65
1771	542423.95	2235135.03
1774	542435.44	2235108.08
1758	542488.29	2234982.06
	542493.85	2234984.97
	542494.77	2234985.35
	542494.38	2234986.26
	542493.45	2234985.87
	542493.85	2234984.97
3У20		
1084	542393.66	2234808.62
1499	542376.46	2234904.14
1498	542375.08	2234913.09
1497	542375.99	2234932.76
1755	542372.77	2234959.53
1756	542386.99	2234960.23
1773	542356.22	2235073.43
1772	542370.49	2235096.95
1771	542423.95	2235135.03
1770	542452.98	2235155.65
1810	542479.90	2235160.32
2557	542503.14	2235164.79
1809	542512.50	2235166.06
1822	542542.16	2235171.02
1849	542571.07	2235175.85
1852	542600.31	2235180.57
1855	542643.98	2235183.24
2350	542643.08	2235184.03
2351	542643.74	2235184.78
2352	542645.38	2235183.33
2353	542645.89	2235183.36
2354	542646.70	2235183.19

ГОСУДАРСТВЕННОЕ БЮДЖЕТНОЕ УЧРЕЖДЕНИЕ ПЕРМСКОГО КРАЯ «ЦЕНТР
ТЕХНИЧЕСКОЙ ИНВЕНТАРИЗАЦИИ И КАДАСТРОВОЙ
ОЦЕНКИ ПЕРМСКОГО КРАЯ»
ЧАСТИНСКИЙ ФИЛИАЛ

2355	542647.59	2235184.54
2356	542648.42	2235183.97
2357	542647.74	2235182.98
1869	542652.15	2235182.07
2358	542653.09	2235181.88
2102	542677.20	2235178.93
2091	542707.34	2235175.25
2082	542733.34	2235171.97
2359	542737.37	2235171.47
2081	542745.78	2235170.42
2073	542763.05	2235168.27
2072	542775.02	2235166.58
2071	542779.54	2235165.98
2070	542781.74	2235165.68
2069	542786.29	2235165.08
2068	542809.44	2235162.16
2067	542829.22	2235159.98
2065	542849.46	2235157.27
2061	542867.78	2235154.68
2058	542887.82	2235151.66
2440	542896.05	2235151.15
2439	542900.94	2235150.55
2050	542907.43	2235149.70
2049	542929.27	2235146.74
2048	542949.50	2235144.68
2047	542968.27	2235142.36
2046	542978.18	2235141.16
2045	542978.12	2235140.65
2032	542987.37	2235139.41
2024	543006.63	2235136.95
2556	543006.88	2235136.92
2361	543011.84	2235136.28
2023	543025.32	2235134.55
2022	543045.85	2235132.22
2293	543046.23	2235133.98
2363	543043.03	2235134.46
2362	543043.17	2235135.45
2288	543046.49	2235135.00
2259	543049.14	2235146.07
2256	543027.16	2235149.47
2248	543008.32	2235152.10

ГОСУДАРСТВЕННОЕ БЮДЖЕТНОЕ УЧРЕЖДЕНИЕ ПЕРМСКОГО КРАЯ «ЦЕНТР
ТЕХНИЧЕСКОЙ ИНВЕНТАРИЗАЦИИ И КАДАСТРОВОЙ
ОЦЕНКИ ПЕРМСКОГО КРАЯ»
ЧАСТИНСКИЙ ФИЛИАЛ

2247	542988.54	2235154.44
2236	542968.89	2235157.25
2506	542965.27	2235157.75
2555	542956.35	2235158.78
2235	542949.04	2235159.64
2233	542929.18	2235162.36
2228	542909.50	2235164.53
2554	542895.74	2235166.09
2216	542889.78	2235166.86
2215	542869.63	2235169.29
2214	542861.67	2235170.14
2211	542850.58	2235171.72
2201	542831.51	2235174.59
2200	542805.51	2235177.97
2194	542802.20	2235178.41
2360	542798.85	2235178.91
2193	542779.40	2235181.84
2188	542767.43	2235183.55
2181	542757.37	2235184.93
2176	542742.41	2235187.68
2345	542625.16	2235198.50
2344	542617.38	2235191.49
2343	542617.22	2235197.06
2342	542617.40	2235197.10
2341	542618.86	2235197.34
2149	542618.86	2235197.96
2145	542589.81	2235192.61
2138	542559.17	2235188.18
2136	542529.18	2235183.10
2132	542521.57	2235182.12
2120	542495.15	2235178.71
2119	542490.77	2235177.16
2118	542467.20	2235173.32
2117	542433.02	2235167.74
2116	542432.70	2235168.10
2344	542425.99	2235175.61
2343	542403.80	2235200.45
2552	542401.82	2235202.82
2342	542399.46	2235199.44
2341	542361.05	2235232.43
1754	542348.38	2235232.48

ГОСУДАРСТВЕННОЕ БЮДЖЕТНОЕ УЧРЕЖДЕНИЕ ПЕРМСКОГО КРАЯ «ЦЕНТР
ТЕХНИЧЕСКОЙ ИНВЕНТАРИЗАЦИИ И КАДАСТРОВОЙ
ОЦЕНКИ ПЕРМСКОГО КРАЯ»
ЧАСТИНСКИЙ ФИЛИАЛ

1753	542355.93	2235222.12
1752	542364.23	2235212.77
1751	542374.33	2235204.42
1750	542371.19	2235199.04
1749	542407.14	2235159.33
1748	542407.14	2235159.33
1747	542339.41	2235100.43
1746	542337.11	2235101.64
1745	542331.46	2235090.84
1744	542351.02	2234978.98
1509	542357.82	2234937.74
1508	542358.91	2234931.46
1505	542362.39	2234912.01
1504	542367.90	2234881.19
1083	542371.42	2234861.54
1084	542379.88	2234810.70
	542393.66	2234808.62
	542617.19	2235196.33
	542616.28	2235196.75
	542614.92	2235193.81
	542615.82	2235193.37
	542617.19	2235196.33
	542367.26	2234951.65
	542366.00	2234958.06
	542358.40	2234956.37
	542359.66	2234949.96
	542367.26	2234951.65
	542563.43	2235186.83
	542563.28	2235187.82
	542562.29	2235187.68
	542562.45	2235186.69
	542563.43	2235186.83
	542347.85	2234999.05
	542348.82	2234999.28
	542348.59	2235000.25
	542347.62	2235000.03
	542347.85	2234999.05

ГОСУДАРСТВЕННОЕ БЮДЖЕТНОЕ УЧРЕЖДЕНИЕ ПЕРМСКОГО КРАЯ «ЦЕНТР
ТЕХНИЧЕСКОЙ ИНВЕНТАРИЗАЦИИ И КАДАСТРОВОЙ
ОЦЕНКИ ПЕРМСКОГО КРАЯ»
ЧАСТИНСКИЙ ФИЛИАЛ

	542530.45	2235181.37
	542530.26	2235182.35
	542529.28	2235182.17
	542529.46	2235181.18
	542530.45	2235181.37
	542340.91	2235044.89
	542340.73	2235045.88
	542339.75	2235045.70
	542339.93	2235044.72
	542340.91	2235044.89
	542676.50	2235180.56
	542676.62	2235181.54
	542675.63	2235181.67
	542675.51	2235180.67
	542676.50	2235180.56
	542335.39	2235087.76
	542335.95	2235088.58
	542332.75	2235090.70
	542332.14	2235089.90
	542335.39	2235087.76
	542592.50	2235180.12
	542592.39	2235181.12
	542591.39	2235181.00
	542591.51	2235180.00
	542592.50	2235180.12
	542375.80	2235126.55
	542376.58	2235127.18
	542375.95	2235127.96
	542375.18	2235127.33
	542375.80	2235126.55
	542689.45	2235178.04
	542689.55	2235179.03
	542688.55	2235179.13
	542688.46	2235178.14

ГОСУДАРСТВЕННОЕ БЮДЖЕТНОЕ УЧРЕЖДЕНИЕ ПЕРМСКОГО КРАЯ «ЦЕНТР
ТЕХНИЧЕСКОЙ ИНВЕНТАРИЗАЦИИ И КАДАСТРОВОЙ
ОЦЕНКИ ПЕРМСКОГО КРАЯ»
ЧАСТИНСКИЙ ФИЛИАЛ

	542689.45	2235178.04
	543002.71	2235139.39
	543002.83	2235140.38
	543001.84	2235140.50
	543001.71	2235139.51
	543002.71	2235139.39
	542725.12	2235174.98
	542725.14	2235175.98
	542721.93	2235176.12
	542721.89	2235175.12
	542725.12	2235174.98
	542420.30	2235145.03
	542418.38	2235147.33
	542414.55	2235144.11
	542416.47	2235141.81
	542420.30	2235145.03
	542490.52	2235174.85
	542490.39	2235175.84
	542489.40	2235175.71
	542489.53	2235174.72
	542490.52	2235174.85
	542975.68	2235142.93
	542975.82	2235143.92
	542974.83	2235144.06
	542974.69	2235143.07
	542975.68	2235142.93
	542545.34	2235174.75
	542545.21	2235175.73
	542544.21	2235175.60
	542544.35	2235174.63
	542545.34	2235174.75
	542930.15	2235148.72
	542930.26	2235149.71
	542929.27	2235149.82

ГОСУДАРСТВЕННОЕ БЮДЖЕТНОЕ УЧРЕЖДЕНИЕ ПЕРМСКОГО КРАЯ «ЦЕНТР
ТЕХНИЧЕСКОЙ ИНВЕНТАРИЗАЦИИ И КАДАСТРОВОЙ
ОЦЕНКИ ПЕРМСКОГО КРАЯ»
ЧАСТИНСКИЙ ФИЛИАЛ

	542929.16	2235148.83
	542930.15	2235148.72
	542739.10	2235173.27
	542742.14	2235172.79
	542742.28	2235173.78
	542739.26	2235174.26
	542739.10	2235173.27
	542887.86	2235154.07
	542887.98	2235155.06
	542886.98	2235155.19
	542886.87	2235154.19
	542887.86	2235154.07
	542728.23	2235172.86
	542733.57	2235172.00
	542734.27	2235176.35
	542728.93	2235177.20
	542728.23	2235172.86
	542849.74	2235158.98
	542849.88	2235159.97
	542848.89	2235160.11
	542848.75	2235159.12
	542849.74	2235158.98
	542458.53	2235169.80
	542458.33	2235170.77
	542457.35	2235170.59
	542457.55	2235169.60
	542458.53	2235169.80
	542418.90	2235160.44
	542418.03	2235164.12
	542417.06	2235163.90
	542417.93	2235160.19
	542418.90	2235160.44
	542775.56	2235168.64
	542775.69	2235169.63

ГОСУДАРСТВЕННОЕ БЮДЖЕТНОЕ УЧРЕЖДЕНИЕ ПЕРМСКОГО КРАЯ «ЦЕНТР
ТЕХНИЧЕСКОЙ ИНВЕНТАРИЗАЦИИ И КАДАСТРОВОЙ
ОЦЕНКИ ПЕРМСКОГО КРАЯ»
ЧАСТИНСКИЙ ФИЛИАЛ

	542774.70	2235169.75
	542774.57	2235168.76
	542775.56	2235168.64
	542810.28	2235164.16
	542810.41	2235165.16
	542809.41	2235165.28
	542809.29	2235164.28
	542810.28	2235164.16
	542810.28	2235164.16
	542810.41	2235165.16
	542809.41	2235165.28
	542809.29	2235164.28
	542810.28	2235164.16
3У21		
1099	542439.14	2234843.11
1098	542520.01	2234857.52
1100	542513.93	2234898.39
1101	542487.22	2234890.88
2604	542470.57	2234888.57
2605	542463.67	2234887.61
1102	542453.68	2234886.23
2606	542451.56	2234900.37
2607	542450.95	2234904.40
1103	542449.84	2234911.82
1104	542448.41	2234911.60
1105	542449.70	2234906.30
2734	542428.37	2234902.03
1099	542439.14	2234843.11
3У22		
876	542460.03	2234723.77
886	542450.63	2234775.78
1081	542448.96	2234785.35
1080	542446.29	2234802.36
873	542432.98	2234798.63
872	542440.69	2234759.58
871	542442.05	2234751.45
868	542443.80	2234741.07
867	542448.53	2234721.33
2369	542450.72	2234722.10

ГОСУДАРСТВЕННОЕ БЮДЖЕТНОЕ УЧРЕЖДЕНИЕ ПЕРМСКОГО КРАЯ «ЦЕНТР
ТЕХНИЧЕСКОЙ ИНВЕНТАРИЗАЦИИ И КАДАСТРОВОЙ
ОЦЕНКИ ПЕРМСКОГО КРАЯ»
ЧАСТИНСКИЙ ФИЛИАЛ

2370	542457.83	2234723.76
876	542460.03	2234723.77
3У23		
1499	542376.46	2234904.14
1500	542392.22	2234906.42
1503	542392.10	2234909.40
1496	542388.85	2234934.30
1497	542375.99	2234932.76
1498	542375.08	2234913.09
1499	542376.46	2234904.14
3У24		
1497	542375.99	2234932.76
1755	542372.77	2234959.53
1756	542386.99	2234960.23
1757	542452.94	2234965.98
1758	542488.29	2234982.06
1759	542497.01	2234981.70
1777	542518.97	2234990.39
1785	542537.90	2234998.12
1801	542556.96	2235005.29
2609	542570.53	2235011.57
1813	542574.43	2235013.10
1823	542593.58	2235020.50
1824	542616.84	2235029.46
1856	542621.81	2235025.79
1870	542640.61	2235021.76
1871	542661.10	2235017.78
1889	542682.04	2235013.47
1896	542701.51	2235009.80
1901	542721.39	2235005.62
1908	542741.37	2235001.91
1914	542760.22	2234998.41
1927	542780.63	2234994.28
2558	542789.88	2234992.07
1928	542800.95	2234989.77
1929	542820.37	2234985.66
1955	542838.53	2234982.31
1956	542858.02	2234978.96
1957	542877.84	2234974.88
1967	542896.19	2234971.35
1973	542917.04	2234967.27

ГОСУДАРСТВЕННОЕ БЮДЖЕТНОЕ УЧРЕЖДЕНИЕ ПЕРМСКОГО КРАЯ «ЦЕНТР
ТЕХНИЧЕСКОЙ ИНВЕНТАРИЗАЦИИ И КАДАСТРОВОЙ
ОЦЕНКИ ПЕРМСКОГО КРАЯ»
ЧАСТИНСКИЙ ФИЛИАЛ

2337	542928.44	2234964.80
2336	542932.69	2234964.17
1987	542936.99	2234963.56
2335	542941.66	2234962.45
1998	542957.69	2234959.47
1999	542977.11	2234955.44
2015	542997.13	2234951.72
2016	542997.12	2234951.46
2017	543009.10	2234949.16
2018	543015.75	2234950.43
1377	543013.67	2234932.05
2334	543011.88	2234932.39
1378	542969.61	2234940.51
1379	542937.97	2234946.59
1380	542937.56	2234945.88
1381	542914.34	2234950.03
1386	542894.41	2234953.47
1389	542874.68	2234957.09
1398	542855.03	2234960.73
1400	542835.87	2234964.13
1402	542814.50	2234968.24
1403	542796.21	2234971.51
2338	542779.36	2234974.69
1418	542775.96	2234975.24
1419	542765.59	2234977.05
1420	542756.48	2234978.80
1430	542736.91	2234982.92
1434	542717.39	2234986.79
1436	542697.77	2234990.97
1437	542678.24	2234994.67
1444	542657.23	2234998.94
1454	542642.93	2235000.43
2339	542640.77	2235000.82
2340	542638.66	2235001.19
1455	542618.39	2235005.34
1456	542607.09	2235004.55
1457	542607.89	2234996.09
1458	542595.82	2234992.47
1486	542529.82	2234966.10
1487	542460.21	2234951.59
1494	542440.02	2234945.63

ГОСУДАРСТВЕННОЕ БЮДЖЕТНОЕ УЧРЕЖДЕНИЕ ПЕРМСКОГО КРАЯ «ЦЕНТР
ТЕХНИЧЕСКОЙ ИНВЕНТАРИЗАЦИИ И КАДАСТРОВОЙ
ОЦЕНКИ ПЕРМСКОГО КРАЯ»
ЧАСТИНСКИЙ ФИЛИАЛ

1495	542431.65	2234941.25
1496	542388.85	2234934.30
1497	542375.99	2234932.76
	542657.83	2235001.58
	542658.36	2235005.03
	542658.06	2235005.08
	542657.53	2235001.63
	542657.83	2235001.58
	542980.21	2234939.51
	542980.28	2234939.81
	542979.94	2234939.87
	542979.89	2234939.58
	542980.21	2234939.51
	542669.61	2234998.32
	542669.74	2234999.31
	542668.75	2234999.44
	542668.62	2234998.45
	542669.61	2234998.32
	542939.75	2234947.69
	542939.81	2234947.98
	542939.48	2234948.05
	542939.42	2234947.75
	542939.75	2234947.69
	542697.62	2234996.82
	542697.68	2234997.12
	542697.34	2234997.18
	542697.29	2234996.88
	542697.62	2234996.82
	542922.95	2234952.62
	542923.13	2234953.60
	542922.15	2234953.77
	542921.97	2234952.80
	542922.95	2234952.62
	542734.40	2234989.25

ГОСУДАРСТВЕННОЕ БЮДЖЕТНОЕ УЧРЕЖДЕНИЕ ПЕРМСКОГО КРАЯ «ЦЕНТР
ТЕХНИЧЕСКОЙ ИНВЕНТАРИЗАЦИИ И КАДАСТРОВОЙ
ОЦЕНКИ ПЕРМСКОГО КРАЯ»
ЧАСТИНСКИЙ ФИЛИАЛ

	542734.46	2234989.55
	542734.13	2234989.61
	542734.06	2234989.32
	542734.40	2234989.25
	542464.36	2234955.28
	542465.85	2234955.97
	542465.44	2234956.88
	542463.95	2234956.19
	542464.36	2234955.28
	542776.31	2234979.92
	542776.36	2234980.22
	542776.04	2234980.28
	542775.98	2234979.98
	542776.31	2234979.92
	542896.81	2234956.44
	542896.87	2234956.73
	542896.55	2234956.80
	542896.49	2234956.50
	542896.81	2234956.44
	542816.86	2234972.31
	542816.91	2234972.61
	542816.59	2234972.67
	542816.53	2234972.38
	542816.86	2234972.31
	542855.05	2234964.58
	542855.10	2234964.88
	542854.78	2234964.94
	542854.72	2234964.65
	542855.05	2234964.58
	542498.64	2234970.04
	542499.56	2234970.42
	542499.17	2234971.33
	542498.24	2234970.94
	542498.64	2234970.04
3У25		

ГОСУДАРСТВЕННОЕ БЮДЖЕТНОЕ УЧРЕЖДЕНИЕ ПЕРМСКОГО КРАЯ «ЦЕНТР
ТЕХНИЧЕСКОЙ ИНВЕНТАРИЗАЦИИ И КАДАСТРОВОЙ
ОЦЕНКИ ПЕРМСКОГО КРАЯ»
ЧАСТИНСКИЙ ФИЛИАЛ

1358	542991.93	2234837.76
1357	542993.88	2234837.34
1359	542995.61	2234847.18
1365	542975.77	2234851.26
1364	542920.98	2234863.29
1385	542898.73	2234867.13
1388	542877.68	2234871.58
1397	542858.60	2234875.51
1399	542836.55	2234879.96
1401	542820.31	2234882.81
1414	542804.93	2234885.83
1413	542783.16	2234889.99
1428	542764.17	2234893.48
1427	542741.44	2234897.68
1433	542727.33	2234901.05
1432	542725.08	2234900.42
1431	542720.98	2234901.38
1435	542701.14	2234906.07
1440	542681.57	2234910.36
1439	542660.21	2234915.54
1453	542630.94	2234920.66
1474	542619.92	2234921.53
1468	542612.71	2234920.85
1467	542614.61	2234915.04
1471	542621.42	2234913.48
1472	542629.86	2234912.72
1473	542631.99	2234912.30
1115	542631.81	2234911.05
1114	542638.43	2234909.59
1113	542652.69	2234906.48
1120	542652.69	2234906.48
1124	542671.31	2234902.17
1123	542671.86	2234904.52
1122	542689.12	2234901.23
1475	542688.69	2234899.79
1476	542699.31	2234897.51
1477	542703.89	2234897.42
1478	542705.78	2234896.87
1479	542709.90	2234895.74
1480	542721.20	2234893.40
1481	542721.70	2234894.52

ГОСУДАРСТВЕННОЕ БЮДЖЕТНОЕ УЧРЕЖДЕНИЕ ПЕРМСКОГО КРАЯ «ЦЕНТР
ТЕХНИЧЕСКОЙ ИНВЕНТАРИЗАЦИИ И КАДАСТРОВОЙ
ОЦЕНКИ ПЕРМСКОГО КРАЯ»
ЧАСТИНСКИЙ ФИЛИАЛ

1141	542738.71	2234890.95
1140	542754.42	2234887.66
1158	542762.92	2234885.83
1163	542772.85	2234883.72
1167	542777.80	2234882.76
1191	542786.35	2234881.37
1205	542802.27	2234878.75
1204	542815.98	2234875.88
1203	542820.02	2234875.44
1225	542826.93	2234874.70
1226	542834.55	2234873.22
1243	542842.17	2234871.50
1249	542853.33	2234871.40
1248	542870.30	2234867.88
1261	542869.81	2234865.18
1260	542881.95	2234862.82
1276	542890.73	2234861.00
1284	542900.32	2234859.14
1283	542901.05	2234862.86
1306	542908.82	2234861.25
1482	542909.60	2234861.11
1364	542922.17	2234858.98
1305	542920.64	2234851.43
1304	542925.31	2234850.34
1318	542926.49	2234855.61
1317	542932.71	2234854.58
1316	542930.26	2234843.68
1315	542940.27	2234841.67
1335	542941.53	2234848.61
1334	542950.52	2234846.38
1333	542960.65	2234844.29
1338	542991.93	2234837.76
	542991.71	2234840.23
	542991.92	2234841.20
	542990.95	2234841.41
	542990.74	2234840.44
	542991.71	2234840.23
1464	542600.34	2234911.56
1463	542603.86	2234921.96

ГОСУДАРСТВЕННОЕ БЮДЖЕТНОЕ УЧРЕЖДЕНИЕ ПЕРМСКОГО КРАЯ «ЦЕНТР
ТЕХНИЧЕСКОЙ ИНВЕНТАРИЗАЦИИ И КАДАСТРОВОЙ
ОЦЕНКИ ПЕРМСКОГО КРАЯ»
ЧАСТИНСКИЙ ФИЛИАЛ

1485	542540.10	2234912.30
1484	542541.94	2234902.66
1483	542557.79	2234905.08
1464	542600.34	2234911.56
ЗУ26		
1325	542942.67	2234770.64
1326	542943.92	2234776.01
1327	542944.30	2234775.94
1328	542945.27	2234780.82
1329	542944.40	2234781.02
1330	542937.56	2234782.38
1322	542929.61	2234784.23
1321	542927.07	2234773.60
1325	542942.67	2234770.64
1331	542940.08	2234797.86
1332	542948.11	2234832.66
1333	542950.52	2234846.38
1334	542941.53	2234848.61
1335	542940.27	2234841.67
1324	542934.09	2234813.66
2755	542933.14	2234809.91
2756	542935.81	2234809.22
1323	542933.71	2234799.37
1331	542940.08	2234797.86
ЗУ27		
1322	542929.61	2234784.23
1330	542937.56	2234782.38
1329	542944.40	2234781.02
1336	542948.52	2234798.72
2376	542951.09	2234810.25
1337	542952.45	2234816.18
1338	542960.65	2234844.29
1333	542950.52	2234846.38
1332	542948.11	2234832.66
1331	542940.08	2234797.86
1323	542933.71	2234799.37
1322	542929.61	2234784.23
ЗУ28		
1311	542930.10	2234798.11
1312	542928.72	2234798.56

ГОСУДАРСТВЕННОЕ БЮДЖЕТНОЕ УЧРЕЖДЕНИЕ ПЕРМСКОГО КРАЯ «ЦЕНТР
ТЕХНИЧЕСКОЙ ИНВЕНТАРИЗАЦИИ И КАДАСТРОВОЙ
ОЦЕНКИ ПЕРМСКОГО КРАЯ»
ЧАСТИНСКИЙ ФИЛИАЛ

1313	542919.87	2234800.39
1314	542923.29	2234816.12
1315	542930.26	2234843.68
1316	542932.71	2234854.58
1317	542926.49	2234855.61
1318	542925.31	2234850.34
1319	542918.00	2234821.46
2514	542917.84	2234821.49
1290	542914.08	2234804.93
1289	542912.75	2234797.94
1310	542929.26	2234794.60
1311	542930.10	2234798.11
ЗУ29		
1288	542910.73	2234787.34
1289	542912.75	2234797.94
1290	542914.08	2234804.93
1291	542908.31	2234805.81
1292	542904.00	2234805.25
1293	542900.87	2234806.11
1294	542899.08	2234806.56
1295	542898.30	2234802.74
1296	542896.04	2234790.36
1297	542897.09	2234790.05
1298	542899.47	2234789.58
1299	542902.92	2234788.90
1288	542910.73	2234787.34
1302	542908.67	2234823.21
1303	542916.09	2234852.45
1304	542920.64	2234851.43
1305	542922.17	2234858.98
1482	542909.60	2234861.11
1306	542908.82	2234861.25
1283	542908.63	2234859.92
1282	542906.66	2234849.79
1281	542907.51	2234849.58
1280	542903.16	2234829.16
1279	542904.35	2234828.93
1278	542903.75	2234824.32
1277	542899.54	2234808.26
1300	542901.23	2234807.70

ГОСУДАРСТВЕННОЕ БЮДЖЕТНОЕ УЧРЕЖДЕНИЕ ПЕРМСКОГО КРАЯ «ЦЕНТР
ТЕХНИЧЕСКОЙ ИНВЕНТАРИЗАЦИИ И КАДАСТРОВОЙ
ОЦЕНКИ ПЕРМСКОГО КРАЯ»
ЧАСТИНСКИЙ ФИЛИАЛ

2515	542902.30	2234812.05
1301	542905.54	2234823.80
1302	542908.67	2234823.21
ЗУ30		
1270	542891.52	2234791.66
1271	542895.48	2234809.52
1258	542881.04	2234812.57
1257	542877.11	2234794.22
1269	542884.95	2234792.77
1268	542890.80	2234791.69
1270	542891.52	2234791.66
1273	542902.14	2234827.57
1272	542898.23	2234808.96
1277	542899.54	2234808.26
1278	542903.75	2234824.32
1279	542904.35	2234828.93
1280	542903.16	2234829.16
1281	542907.51	2234849.58
1282	542906.66	2234849.79
1283	542908.63	2234859.92
1284	542908.82	2234861.25
1276	542901.05	2234862.86
1275	542900.32	2234859.14
1274	542894.02	2234830.31
1273	542902.14	2234827.57
ЗУ31		
1257	542877.11	2234794.22
1258	542881.04	2234812.57
1259	542882.76	2234823.92
1260	542890.73	2234861.00
1261	542881.95	2234862.82
1262	542873.07	2234827.03
1263	542873.19	2234825.48
1264	542872.46	2234822.32
1265	542870.40	2234808.86
1253	542864.85	2234809.22
1252	542862.69	2234796.59
1256	542864.68	2234796.29
1257	542877.11	2234794.22
ЗУ32		

ГОСУДАРСТВЕННОЕ БЮДЖЕТНОЕ УЧРЕЖДЕНИЕ ПЕРМСКОГО КРАЯ «ЦЕНТР
ТЕХНИЧЕСКОЙ ИНВЕНТАРИЗАЦИИ И КАДАСТРОВОЙ
ОЦЕНКИ ПЕРМСКОГО КРАЯ»
ЧАСТИНСКИЙ ФИЛИАЛ

1321	542927.07	2234773.60
1322	542929.61	2234784.23
1323	542933.71	2234799.37
2756	542935.81	2234809.22
2755	542933.14	2234809.91
1311	542930.10	2234798.11
1308	542926.86	2234784.46
1307	542924.31	2234774.13
1321	542927.07	2234773.60
ЗУ33		
1285	542895.35	2234779.78
2371	542895.60	2234781.71
1297	542897.09	2234790.05
1296	542896.04	2234790.36
1295	542898.30	2234802.74
1294	542899.08	2234806.56
1293	542900.87	2234806.11
1300	542901.23	2234807.70
1277	542899.54	2234808.26
1272	542898.23	2234808.96
1271	542895.48	2234809.52
1270	542891.52	2234791.66
1268	542890.80	2234791.69
1267	542889.06	2234782.22
1285	542895.35	2234779.78
ЗУ34		
1201	542812.90	2234821.39
1203	542826.93	2234874.70
1204	542820.02	2234875.44
1207	542816.06	2234857.86
1206	542812.13	2234858.74
1208	542807.48	2234838.22
1209	542802.80	2234839.02
1210	542799.78	2234824.29
1201	542812.90	2234821.39
ЗУ35		
1220	542832.57	2234825.94
1226	542842.17	2234871.50
1225	542834.55	2234873.22
1222	542823.34	2234830.13
1221	542832.00	2234827.14

ГОСУДАРСТВЕННОЕ БЮДЖЕТНОЕ УЧРЕЖДЕНИЕ ПЕРМСКОГО КРАЯ «ЦЕНТР
ТЕХНИЧЕСКОЙ ИНВЕНТАРИЗАЦИИ И КАДАСТРОВОЙ
ОЦЕНКИ ПЕРМСКОГО КРАЯ»
ЧАСТИНСКИЙ ФИЛИАЛ

1220	542832.57	2234825.94
ЗУ36		
1215	542822.44	2234804.54
1216	542824.20	2234813.20
1224	542821.01	2234813.85
1223	542822.32	2234823.04
1222	542823.34	2234830.13
1225	542834.55	2234873.22
1203	542826.93	2234874.70
1201	542812.90	2234821.39
1200	542811.49	2234815.87
1199	542809.64	2234807.08
1215	542822.44	2234804.54
ЗУ37		
1192	542794.96	2234800.67
1193	542794.55	2234803.24
1194	542795.46	2234809.91
1195	542796.44	2234816.66
1196	542798.63	2234816.89
1197	542798.77	2234819.37
1187	542792.26	2234819.81
1186	542792.06	2234817.21
1185	542791.10	2234811.52
1184	542789.87	2234802.29
1183	542789.21	2234802.42
1182	542786.86	2234801.84
1192	542794.96	2234800.67
ЗУ38		
1161	542775.45	2234814.10
1164	542776.11	2234817.54
1165	542778.98	2234834.88
1166	542780.84	2234848.02
1167	542786.35	2234881.37
1163	542777.80	2234882.76
1162	542773.97	2234859.88
1168	542775.87	2234859.43
1169	542775.01	2234853.79
1170	542775.77	2234853.63
1171	542775.17	2234851.20
1172	542772.86	2234848.94
1173	542772.56	2234847.57

ГОСУДАРСТВЕННОЕ БЮДЖЕТНОЕ УЧРЕЖДЕНИЕ ПЕРМСКОГО КРАЯ «ЦЕНТР
ТЕХНИЧЕСКОЙ ИНВЕНТАРИЗАЦИИ И КАДАСТРОВОЙ
ОЦЕНКИ ПЕРМСКОГО КРАЯ»
ЧАСТИНСКИЙ ФИЛИАЛ

1174	542773.79	2234847.34
1175	542772.77	2234840.82
1176	542771.32	2234840.84
1177	542771.47	2234839.60
1178	542771.27	2234838.94
1179	542768.33	2234823.85
1180	542764.21	2234824.49
1181	542764.01	2234823.64
1155	542762.53	2234823.86
1154	542761.05	2234816.56
1161	542775.45	2234814.10
ЗУ39		
1153	542759.61	2234807.07
1154	542761.05	2234816.56
1155	542762.53	2234823.86
1134	542759.00	2234824.43
1133	542756.47	2234809.28
1153	542759.61	2234807.07
ЗУ40		
1157	542768.77	2234860.91
1158	542772.85	2234883.72
1140	542762.92	2234885.83
1139	542759.67	2234858.94
1138	542764.17	2234858.45
1156	542764.81	2234861.73
1157	542768.77	2234860.91
ЗУ41		
1133	542756.47	2234809.28
1134	542759.00	2234824.43
1135	542762.53	2234840.49
1136	542763.40	2234844.01
1137	542762.83	2234851.44
1138	542764.17	2234858.45
1139	542759.67	2234858.94
1140	542762.92	2234885.83
1142	542754.42	2234887.66
1143	542748.11	2234856.78
1144	542747.02	2234851.17
1145	542746.29	2234849.02
1146	542742.30	2234825.68
1147	542742.89	2234825.57

ГОСУДАРСТВЕННОЕ БЮДЖЕТНОЕ УЧРЕЖДЕНИЕ ПЕРМСКОГО КРАЯ «ЦЕНТР
ТЕХНИЧЕСКОЙ ИНВЕНТАРИЗАЦИИ И КАДАСТРОВОЙ
ОЦЕНКИ ПЕРМСКОГО КРАЯ»
ЧАСТИНСКИЙ ФИЛИАЛ

1148	542742.60	2234824.08
1149	542744.34	2234823.75
1150	542743.62	2234819.90
1152	542742.89	2234816.04
1132	542742.43	2234816.12
1133	542741.77	2234812.29
1133	542756.47	2234809.28
ЗУ42		
1493	542532.12	2234954.04
1486	542529.82	2234966.10
1487	542460.21	2234951.59
1488	542464.35	2234948.60
1489	542474.17	2234945.85
1490	542483.41	2234945.17
1491	542496.10	2234947.48
1492	542497.09	2234947.66
1493	542532.12	2234954.04
ЗУ43		
1080	542446.29	2234802.36
901	542472.30	2234805.90
900	542474.68	2234806.91
899	542497.04	2234811.59
898	542514.66	2234813.50
1093	542512.70	2234829.04
1092	542443.81	2234816.51
1086	542432.79	2234814.80
1085	542427.53	2234813.65
873	542432.98	2234798.63
1080	542446.29	2234802.36
1096	542516.54	2234830.62
2373	542518.10	2234817.93
2372	542571.13	2234824.67
897	542571.33	2234820.67
896	542572.38	2234820.53
2371	542572.17	2234825.76
1079	542598.85	2234825.76
1070	542622.41	2234823.23
2485	542625.16	2234822.90
1069	542636.99	2234820.26
1064	542654.34	2234816.40

ГОСУДАРСТВЕННОЕ БЮДЖЕТНОЕ УЧРЕЖДЕНИЕ ПЕРМСКОГО КРАЯ «ЦЕНТР
ТЕХНИЧЕСКОЙ ИНВЕНТАРИЗАЦИИ И КАДАСТРОВОЙ
ОЦЕНКИ ПЕРМСКОГО КРАЯ»
ЧАСТИНСКИЙ ФИЛИАЛ

1059	542670.74	2234813.94
1057	542688.03	2234810.20
1049	542704.96	2234806.80
1048	542721.80	2234803.34
1044	542738.65	2234800.55
1043	542748.06	2234798.75
1038	542756.78	2234796.82
1037	542761.63	2234795.74
1036	542771.00	2234794.08
949	542778.36	2234792.68
948	542790.31	2234790.64
1021	542805.87	2234787.63
2487	542808.30	2234787.28
1017	542823.22	2234784.49
1013	542839.43	2234781.20
1000	542856.31	2234777.40
999	542873.05	2234773.67
997	542883.08	2234772.61
996	542886.58	2234771.95
985	542890.70	2234771.02
984	542907.57	2234767.12
1320	542924.11	2234763.81
979	542940.83	2234760.13
978	542967.67	2234755.79
977	542968.75	2234755.57
976	542977.61	2234741.08
1340	542979.47	2234766.72
1339	542975.95	2234763.67
1325	542942.67	2234770.64
1321	542927.07	2234773.60
1307	542924.31	2234774.13
1286	542908.67	2234777.19
1285	542895.35	2234779.78
1267	542889.06	2234782.22
1266	542875.34	2234784.60
1250	542860.96	2234787.49
1233	542855.59	2234787.78
1228	542841.22	2234790.77
1214	542820.65	2234795.75
1198	542807.90	2234798.16
1192	542794.96	2234800.67

ГОСУДАРСТВЕННОЕ БЮДЖЕТНОЕ УЧРЕЖДЕНИЕ ПЕРМСКОГО КРАЯ «ЦЕНТР
ТЕХНИЧЕСКОЙ ИНВЕНТАРИЗАЦИИ И КАДАСТРОВОЙ
ОЦЕНКИ ПЕРМСКОГО КРАЯ»
ЧАСТИНСКИЙ ФИЛИАЛ

1182	542786.86	2234801.84
1159	542773.31	2234804.41
1153	542759.61	2234807.07
1133	542756.47	2234809.28
1132	542741.77	2234812.29
1131	542730.80	2234814.27
1130	542723.83	2234815.65
1129	542707.49	2234818.83
1128	542696.28	2234820.70
1127	542691.22	2234822.01
1125	542687.20	2234822.70
1121	542673.22	2234825.73
1118	542657.07	2234829.85
1110	542639.83	2234832.78
1109	542618.76	2234837.56
1108	542597.11	2234841.04
1107	542585.33	2234839.14
1106	542554.49	2234835.33
1097	542523.88	2234831.54
1096	542516.54	2234830.62
	542561.73	2234830.05
	542566.39	2234830.72
	542566.09	2234833.35
	542561.48	2234832.79
	542561.73	2234830.05
3У44		
	542118.80	2234872.09
	542120.03	2234874.09
	542118.03	2234875.32
	542116.80	2234873.32
	542118.80	2234872.09
	542075.57	2234884.63
	542075.73	2234884.89
	542075.47	2234885.05
	542075.31	2234884.79
	542075.57	2234884.63
	542019.04	2234920.21
	542019.20	2234920.47

ГОСУДАРСТВЕННОЕ БЮДЖЕТНОЕ УЧРЕЖДЕНИЕ ПЕРМСКОГО КРАЯ «ЦЕНТР
ТЕХНИЧЕСКОЙ ИНВЕНТАРИЗАЦИИ И КАДАСТРОВОЙ
ОЦЕНКИ ПЕРМСКОГО КРАЯ»
ЧАСТИНСКИЙ ФИЛИАЛ

	542018.94	2234920.63
	542018.78	2234920.37
	542019.04	2234920.21
	541965.58	2234953.54
	541965.74	2234953.80
	541965.48	2234953.96
	541965.32	2234953.70
	541965.58	2234953.54
	541906.01	2234990.46
	541906.17	2234990.72
	541905.91	2234990.88
	541905.75	2234990.62
	541906.01	2234990.46
843	542286.74	2234798.88
841	542271.61	2234807.06
840	542250.56	2234819.75
839	542233.05	2234830.30
838	542216.47	2234840.15
824	542199.32	2234850.20
823	542196.80	2234851.65
815	542182.37	2234860.63
809	542165.08	2234871.05
797	542148.43	2234881.34
797	542148.36	2234881.23
823	542134.31	2234889.26
782	542131.92	2234890.76
781	542125.87	2234894.47
767	542112.80	2234902.47
763	542097.79	2234911.62
750	542080.23	2234922.12
746	542062.43	2234932.49
735	542045.50	2234942.94
734	542028.55	2234953.26
733	542012.20	2234963.16
732	542009.36	2234958.61
2532	541990.14	2234970.52
695	541992.49	2234974.98
694	541990.22	2234976.34

ГОСУДАРСТВЕННОЕ БЮДЖЕТНОЕ УЧРЕЖДЕНИЕ ПЕРМСКОГО КРАЯ «ЦЕНТР
ТЕХНИЧЕСКОЙ ИНВЕНТАРИЗАЦИИ И КАДАСТРОВОЙ
ОЦЕНКИ ПЕРМСКОГО КРАЯ»
ЧАСТИНСКИЙ ФИЛИАЛ

691	541984.02	2234980.02
690	541922.70	2235016.91
701	541938.04	2235044.10
706	541950.61	2235066.91
2509	541955.18	2235075.54
713	541963.38	2235089.00
714	541976.52	2235112.17
722	541990.05	2235136.13
731	541995.44	2235145.39
730	541998.36	2235146.04
729	542001.18	2235145.86
688	541985.32	2235156.96
686	541977.91	2235143.66
684	541964.65	2235119.32
681	541950.98	2235095.39
678	541938.32	2235073.04
677	541916.91	2235035.24
676	541911.04	2235024.86
675	541909.90	2235024.53
674	541885.48	2235039.51
2610	541881.85	2235041.65
2611	541872.26	2235024.48
2612	541875.45	2235025.36
2613	541921.08	2234997.75
2614	541921.58	2234998.52
2615	541923.58	2234997.28
2616	541923.16	2234996.55
2617	542031.30	2234930.04
2618	542031.67	2234930.52
2619	542033.67	2234929.28
2620	542033.45	2234928.89
2621	542217.31	2234816.91
2622	542260.57	2234790.77
2623	542262.90	2234786.95
2624	542264.39	2234781.65
2625	542263.91	2234778.43
2626	542259.75	2234773.51
844	542272.58	2234765.23
850	542280.66	2234778.33
849	542345.26	2234787.18
863	542363.65	2234789.37

ГОСУДАРСТВЕННОЕ БЮДЖЕТНОЕ УЧРЕЖДЕНИЕ ПЕРМСКОГО КРАЯ «ЦЕНТР
ТЕХНИЧЕСКОЙ ИНВЕНТАРИЗАЦИИ И КАДАСТРОВОЙ
ОЦЕНКИ ПЕРМСКОГО КРАЯ»
ЧАСТИНСКИЙ ФИЛИАЛ

875	542400.33	2234793.56
874	542400.26	2234794.13
873	542432.98	2234798.63
1085	542427.53	2234813.65
1084	542393.66	2234808.62
1083	542379.88	2234810.70
1082	542343.50	2234806.08
2533	542298.62	2234800.38
843	542286.74	2234798.88
	541915.45	2235013.17
	541916.49	2235014.84
	541915.64	2235015.38
	541914.60	2235013.69
	541915.45	2235013.17
	542325.70	2234785.82
	542333.65	2234786.72
	542333.31	2234789.70
	542325.36	2234788.81
	542325.70	2234785.82
	542216.25	2234811.98
	542217.49	2234813.98
	542215.49	2234815.22
	542214.25	2234813.22
	542216.25	2234811.98
3У45		
833	542482.36	2234756.54
882	542516.40	2234759.63
903	542518.90	2234759.98
2559	542518.62	2234765.62
904	542518.54	2234767.11
891	542538.50	2234767.83
890	542574.57	2234768.25
896	542572.38	2234820.53
897	542571.33	2234820.67
898	542514.66	2234813.50
899	542497.04	2234811.59
900	542474.68	2234806.91
901	542472.30	2234805.90

ГОСУДАРСТВЕННОЕ БЮДЖЕТНОЕ УЧРЕЖДЕНИЕ ПЕРМСКОГО КРАЯ «ЦЕНТР
ТЕХНИЧЕСКОЙ ИНВЕНТАРИЗАЦИИ И КАДАСТРОВОЙ
ОЦЕНКИ ПЕРМСКОГО КРАЯ»
ЧАСТИНСКИЙ ФИЛИАЛ

902	542474.10	2234794.79
885	542476.53	2234780.34
884	542477.51	2234780.50
883	542482.36	2234756.54
ЗУ47		
501	542987.77	2234702.45
500	542992.66	2234701.31
499	543003.34	2234699.43
498	543016.47	2234697.00
497	543022.05	2234696.14
496	543080.16	2234687.31
495	543080.44	2234687.24
502	543083.18	2234704.44
503	543021.61	2234714.72
504	542991.20	2234720.89
504	542987.77	2234702.45
ЗУ48		
2262	542978.25	2234641.25
2263	542978.61	2234643.68
2264	542980.07	2234653.58
486	542983.13	2234675.14
490	542984.02	2234681.58
501	542987.77	2234702.45
504	542991.20	2234720.89
515	542995.44	2234740.10
516	542999.04	2234759.25
517	542996.46	2234759.72
2286	542996.93	2234762.89
2287	542998.47	2234773.38
518	542999.79	2234780.58
530	543003.54	2234801.78
531	543006.55	2234821.62
535	543010.41	2234841.36
550	543013.65	2234860.52
232	543016.94	2234880.55
573	543020.67	2234900.25
578	543023.98	2234920.16
582	543027.47	2234939.56
585	543030.90	2234959.91
595	543034.38	2234979.35
604	543037.76	2234999.01

ГОСУДАРСТВЕННОЕ БЮДЖЕТНОЕ УЧРЕЖДЕНИЕ ПЕРМСКОГО КРАЯ «ЦЕНТР
ТЕХНИЧЕСКОЙ ИНВЕНТАРИЗАЦИИ И КАДАСТРОВОЙ
ОЦЕНКИ ПЕРМСКОГО КРАЯ»
ЧАСТИНСКИЙ ФИЛИАЛ

609	543041.03	2235018.31
612	543044.46	2235038.20
624	543047.74	2235059.95
633	543051.47	2235080.43
639	543055.25	2235102.65
643	543059.22	2235124.12
2456	543062.19	2235142.29
2628	543061.21	2235142.45
2629	543061.37	2235143.43
2455	543062.35	2235143.27
654	543062.82	2235146.09
657	543066.33	2235167.44
666	543069.95	2235188.65
673	543075.85	2235223.33
2261	543060.25	2235223.65
2260	543055.82	2235192.74
2259	543049.14	2235146.07
2288	543046.49	2235135.00
2289	543047.86	2235134.78
2290	543047.24	2235129.82
2291	543046.25	2235129.96
2292	543046.73	2235133.93
2293	543046.23	2235133.98
2022	543045.85	2235132.22
2021	543041.96	2235106.57
2020	543033.93	2235059.50
2019	543031.18	2235043.30
2018	543015.75	2234950.43
1377	543013.67	2234932.05
1370	543009.01	2234909.17
1366	543004.11	2234885.96
1360	543000.13	2234868.57
1359	542995.61	2234847.18
1357	542993.88	2234837.34
1358	542991.93	2234837.76
1355	542990.76	2234831.33
2630	542993.55	2234830.81
2631	542992.73	2234824.84
1354	542989.78	2234825.28
1348	542986.58	2234808.14
1347	542985.39	2234802.23

ГОСУДАРСТВЕННОЕ БЮДЖЕТНОЕ УЧРЕЖДЕНИЕ ПЕРМСКОГО КРАЯ «ЦЕНТР
ТЕХНИЧЕСКОЙ ИНВЕНТАРИЗАЦИИ И КАДАСТРОВОЙ
ОЦЕНКИ ПЕРМСКОГО КРАЯ»
ЧАСТИНСКИЙ ФИЛИАЛ

1346	542983.46	2234791.02
1345	542982.98	2234788.25
2632	542989.07	2234786.88
2633	542987.98	2234780.84
1343	542981.49	2234782.30
1351	542981.20	2234780.77
1352	542981.52	2234780.53
1341	542981.84	2234780.13
1340	542979.47	2234766.72
976	542977.61	2234741.08
965	542973.55	2234703.18
964	542966.24	2234647.51
963	542964.77	2234644.73
2285	542965.51	2234644.52
2262	542978.25	2234641.25
	543059.02	2235204.53
	543059.81	2235207.70
	543059.52	2235207.77
	543058.73	2235204.61
	543059.02	2235204.53
	542980.14	2234678.91
	542980.27	2234679.92
	542979.26	2234680.06
	542979.12	2234679.04
	542980.14	2234678.91
	543053.86	2235170.28
	543053.92	2235170.61
	543053.62	2235170.66
	543053.56	2235170.33
	543053.86	2235170.28
	542992.09	2234752.81
	542992.28	2234753.80
	542991.29	2234754.00
	542991.09	2234753.00
	542992.09	2234752.81
	543039.57	2235084.37

ГОСУДАРСТВЕННОЕ БЮДЖЕТНОЕ УЧРЕЖДЕНИЕ ПЕРМСКОГО КРАЯ «ЦЕНТР
ТЕХНИЧЕСКОЙ ИНВЕНТАРИЗАЦИИ И КАДАСТРОВОЙ
ОЦЕНКИ ПЕРМСКОГО КРАЯ»
ЧАСТИНСКИЙ ФИЛИАЛ

	543039.72	2235085.36
	543038.73	2235085.51
	543038.58	2235084.52
	543039.57	2235084.37
	542982.60	2234767.04
	542983.04	2234770.57
	542982.74	2234770.61
	542982.30	2234767.08
	542982.60	2234767.04
	543033.05	2235044.71
	543033.19	2235045.70
	543032.20	2235045.83
	543032.07	2235044.84
	543033.05	2235044.71
	542991.49	2234802.91
	542992.17	2234807.08
	542991.87	2234807.13
	542991.19	2234802.96
	542991.49	2234802.91
	543026.04	2235002.86
	543026.20	2235003.85
	543025.21	2235004.01
	543025.05	2235003.02
	543026.04	2235002.86
	542994.89	2234819.27
	542995.10	2234820.24
	542994.13	2234820.45
	542993.92	2234819.48
	542994.89	2234819.27
	543019.90	2234950.66
	543020.11	2234951.63
	543019.14	2234951.84
	543018.93	2234950.87
	543019.90	2234950.66

ГОСУДАРСТВЕННОЕ БЮДЖЕТНОЕ УЧРЕЖДЕНИЕ ПЕРМСКОГО КРАЯ «ЦЕНТР
ТЕХНИЧЕСКОЙ ИНВЕНТАРИЗАЦИИ И КАДАСТРОВОЙ
ОЦЕНКИ ПЕРМСКОГО КРАЯ»
ЧАСТИНСКИЙ ФИЛИАЛ

	542999.24	2234847.79
	542999.30	2234848.12
	542999.00	2234848.17
	542998.94	2234847.84
	542999.24	2234847.79
	543016.89	2234947.91
	543017.07	2234948.89
	543016.09	2234949.07
	543015.91	2234948.09
	543016.89	2234947.91
	543006.82	2234891.06
	543006.88	2234891.39
	543006.58	2234891.44
	543006.53	2234891.11
	543006.82	2234891.06
3У49		
486	542983.13	2234675.14
487	542989.30	2234674.32
488	542991.06	2234676.26
2561	542991.43	2234678.63
489	542991.72	2234680.51
490	542984.02	2234681.58
486	542983.13	2234675.14
3У50		
2734	542428.37	2234902.03
1087	542418.33	2234900.02
1086	542432.86	2234814.87
1092	542443.81	2234816.51
1099	542439.08	2234843.14
2734	542428.37	2234902.03
3У51		
433	542950.59	2234546.95
434	542936.80	2234556.90
435	542938.45	2234598.57
436	542938.67	2234604.20
437	542939.63	2234628.72
383	542934.31	2234629.83
384	542931.82	2234557.52
385	542909.50	2234557.93

ГОСУДАРСТВЕННОЕ БЮДЖЕТНОЕ УЧРЕЖДЕНИЕ ПЕРМСКОГО КРАЯ «ЦЕНТР
ТЕХНИЧЕСКОЙ ИНВЕНТАРИЗАЦИИ И КАДАСТРОВОЙ
ОЦЕНКИ ПЕРМСКОГО КРАЯ»
ЧАСТИНСКИЙ ФИЛИАЛ

386	542901.33	2234557.97
387	542888.70	2234558.37
399	542896.61	2234538.33
398	542909.19	2234543.00
420	542910.05	2234543.90
375	542911.33	2234543.77
419	542910.97	2234547.73
418	542910.72	2234549.56
424	542910.70	2234550.34
423	542921.24	2234551.07
422	542921.91	2234544.47
413	542924.82	2234544.40
431	542936.84	2234544.96
430	542940.96	2234544.84
2707	542942.72	2234541.21
2577	542942.98	2234533.57
2713	542961.53	2234532.34
2706	542962.77	2234545.77
433	542950.59	2234546.95
3У52		
376	542893.04	2234599.95
377	542896.94	2234637.25
378	542891.90	2234638.20
379	542889.69	2234618.97
380	542887.83	2234600.67
376	542893.04	2234599.95
3У53		
288	542802.64	2234518.26
289	542806.59	2234533.40
315	542804.69	2234535.74
314	542798.33	2234547.52
313	542792.04	2234561.19
318	542783.28	2234570.20
317	542779.50	2234578.31
316	542793.43	2234658.20
370	542784.86	2234664.07
369	542780.36	2234634.40
368	542772.78	2234609.03
367	542754.46	2234610.06
366	542751.79	2234609.34
356	542723.85	2234610.47

ГОСУДАРСТВЕННОЕ БЮДЖЕТНОЕ УЧРЕЖДЕНИЕ ПЕРМСКОГО КРАЯ «ЦЕНТР
ТЕХНИЧЕСКОЙ ИНВЕНТАРИЗАЦИИ И КАДАСТРОВОЙ
ОЦЕНКИ ПЕРМСКОГО КРАЯ»
ЧАСТИНСКИЙ ФИЛИАЛ

355	542696.48	2234613.69
2282	542679.51	2234616.45
338	542669.36	2234618.06
334	542667.35	2234618.18
333	542667.04	2234604.60
322	542636.90	2234610.72
321	542634.06	2234614.52
2701	542636.84	2234638.89
320	542639.59	2234663.11
2543	542643.28	2234691.27
231	542638.46	2234692.32
230	542636.33	2234675.92
229	542634.45	2234665.38
228	542631.73	2234645.00
227	542627.44	2234617.27
226	542616.70	2234618.63
225	542607.91	2234617.73
224	542604.28	2234617.36
223	542598.84	2234618.10
265	542598.21	2234610.29
2279	542599.05	2234610.17
266	542616.28	2234608.14
2280	542625.65	2234607.05
2281	542631.57	2234606.35
267	542635.08	2234605.94
254	542635.09	2234603.38
253	542666.16	2234595.66
268	542688.87	2234601.60
277	542715.37	2234597.75
285	542727.22	2234582.72
286	542768.00	2234574.58
287	542770.13	2234528.14
2283	542796.26	2234520.47
288	542802.64	2234518.26
ЗУ56		
225	542607.91	2234617.73
2561	542610.19	2234632.27
2562	542611.14	2234638.34
235	542615.71	2234667.45
234	542604.20	2234668.78
219	542594.91	2234669.85

ГОСУДАРСТВЕННОЕ БЮДЖЕТНОЕ УЧРЕЖДЕНИЕ ПЕРМСКОГО КРАЯ «ЦЕНТР
ТЕХНИЧЕСКОЙ ИНВЕНТАРИЗАЦИИ И КАДАСТРОВОЙ
ОЦЕНКИ ПЕРМСКОГО КРАЯ»
ЧАСТИНСКИЙ ФИЛИАЛ

220	542584.69	2234648.34
221	542582.77	2234641.75
222	542579.55	2234620.86
223	542598.84	2234618.10
224	542604.28	2234617.36
225	542607.91	2234617.73
3У57		
2181	542757.37	2235184.93
2182	542757.77	2235188.55
2183	542758.12	2235191.68
2184	542760.04	2235208.96
2185	542760.79	2235215.66
2186	542765.57	2235258.61
2187	542765.59	2235258.90
2180	542753.49	2235260.00
2179	542753.00	2235257.85
2178	542748.17	2235225.81
2177	542742.91	2235190.97
2176	542742.41	2235187.68
2181	542757.37	2235184.93
3У58		
2153	542619.08	2235202.15
2157	542620.43	2235202.89
2158	542619.57	2235255.75
2156	542617.33	2235255.49
2155	542619.07	2235213.76
2153	542619.08	2235202.15
3У59		
2132	542521.57	2235182.12
2136	542529.18	2235183.10
2137	542527.57	2235244.10
2135	542521.66	2235243.70
2134	542521.66	2235243.49
2730	542522.40	2235213.43
2133	542521.62	2235212.78
2132	542521.57	2235182.12
3У60		
2120	542495.15	2235178.71
2563	542494.61	2235196.42
2564	542494.51	2235199.26
2565	542494.42	2235202.37

ГОСУДАРСТВЕННОЕ БЮДЖЕТНОЕ УЧРЕЖДЕНИЕ ПЕРМСКОГО КРАЯ «ЦЕНТР
ТЕХНИЧЕСКОЙ ИНВЕНТАРИЗАЦИИ И КАДАСТРОВОЙ
ОЦЕНКИ ПЕРМСКОГО КРАЯ»
ЧАСТИНСКИЙ ФИЛИАЛ

2566	542494.38	2235203.55
2121	542494.17	2235210.33
2567	542493.50	2235240.60
2122	542493.48	2235241.03
2123	542488.50	2235240.63
2132	542488.52	2235240.41
2133	542489.22	2235225.65
2134	542489.10	2235221.90
2135	542489.54	2235210.03
2568	542489.85	2235201.81
2569	542490.07	2235195.81
2570	542490.44	2235186.21
2119	542490.77	2235177.16
2120	542495.15	2235178.71
3У62		
112	542289.29	2234601.81
113	542296.97	2234578.67
114	542303.56	2234580.97
115	542301.51	2234641.12
116	542310.06	2234680.52
117	542311.45	2234680.37
118	542317.28	2234679.72
119	542319.76	2234679.84
120	542323.54	2234680.02
121	542331.56	2234680.42
122	542339.28	2234680.80
123	542358.14	2234681.84
124	542359.69	2234681.92
125	542347.54	2234684.91
126	542338.95	2234689.02
127	542301.15	2234711.18
128	542296.16	2234706.40
129	542291.25	2234711.54
130	542296.22	2234716.33
101	542287.61	2234721.18
104	542288.19	2234696.08
105	542288.01	2234695.94
106	542307.95	2234697.69
107	542309.68	2234697.73
108	542305.84	2234681.00
109	542298.74	2234649.97

ГОСУДАРСТВЕННОЕ БЮДЖЕТНОЕ УЧРЕЖДЕНИЕ ПЕРМСКОГО КРАЯ «ЦЕНТР
ТЕХНИЧЕСКОЙ ИНВЕНТАРИЗАЦИИ И КАДАСТРОВОЙ
ОЦЕНКИ ПЕРМСКОГО КРАЯ»
ЧАСТИНСКИЙ ФИЛИАЛ

110	542296.98	2234622.35
111	542297.90	2234604.77
112	542289.29	2234601.81
132	542322.87	2234687.64
133	542323.07	2234689.82
134	542324.68	2234689.69
135	542324.70	2234689.98
136	542323.06	2234690.13
137	542321.12	2234690.10
138	542321.13	2234689.80
139	542322.77	2234689.83
131	542322.56	2234687.67
132	542322.87	2234687.64
3У63		
79	542265.71	2234693.76
80	542252.33	2234703.46
81	542251.55	2234708.08
82	542248.96	2234723.30
83	542248.36	2234730.68
84	542251.33	2234730.40
85	542255.95	2234733.62
2703	542257.16	2234733.59
2530	542220.66	2234755.65
63	542152.73	2234754.32
74	542157.06	2234721.87
75	542209.79	2234730.67
76	542218.34	2234681.06
77	542230.81	2234683.26
78	542252.00	2234687.00
79	542265.71	2234693.76
89	542191.64	2234731.74
90	542191.18	2234747.74
91	542177.19	2234747.34
88	542177.64	2234731.34
89	542191.64	2234731.74
2275	542257.11	2234697.13
2276	542257.11	2234697.43

ГОСУДАРСТВЕННОЕ БЮДЖЕТНОЕ УЧРЕЖДЕНИЕ ПЕРМСКОГО КРАЯ «ЦЕНТР
ТЕХНИЧЕСКОЙ ИНВЕНТАРИЗАЦИИ И КАДАСТРОВОЙ
ОЦЕНКИ ПЕРМСКОГО КРАЯ»
ЧАСТИНСКИЙ ФИЛИАЛ

2277	542252.29	2234697.35
2278	542252.30	2234697.05
2275	542257.11	2234697.13
97	542239.46	2234723.63
98	542239.30	2234728.13
99	542239.00	2234728.13
96	542239.16	2234723.63
97	542239.46	2234723.63
93	542234.43	2234721.39
94	542233.66	2234725.54
95	542233.37	2234725.48
92	542234.14	2234721.34
93	542234.43	2234721.39
ЗУ64		
22	541972.98	2234812.13
33	541982.95	2234813.79
34	541985.79	2234817.19
35	541995.21	2234818.57
36	541993.67	2234838.75
37	541992.74	2234845.29
24	541971.37	2234842.71
23	541971.79	2234830.19
22	541972.98	2234812.13
ЗУ65		
29	541854.21	2234599.62
30	541857.43	2234629.51
31	541855.04	2234647.00
32	541854.52	2234651.06
17	541836.87	2234789.46
18	541904.67	2234800.75
19	541911.70	2234801.92
20	541924.17	2234804.00
21	541931.45	2234805.21
22	541972.98	2234812.13
23	541971.79	2234830.19
24	541971.37	2234842.71
25	541922.96	2234878.47
26	541922.79	2234885.63
27	541922.63	2234891.04

ГОСУДАРСТВЕННОЕ БЮДЖЕТНОЕ УЧРЕЖДЕНИЕ ПЕРМСКОГО КРАЯ «ЦЕНТР
ТЕХНИЧЕСКОЙ ИНВЕНТАРИЗАЦИИ И КАДАСТРОВОЙ
ОЦЕНКИ ПЕРМСКОГО КРАЯ»
ЧАСТИНСКИЙ ФИЛИАЛ

7	541922.12	2234907.81
8	541921.32	2234934.39
9	541904.41	2234949.57
10	541842.15	2234990.17
1	541839.25	2234984.42
2	541866.00	2234968.10
3	541879.60	2234954.50
4	541890.48	2234939.09
5	541896.82	2234925.94
6	541901.36	2234907.81
11	541900.90	2234891.04
12	541902.27	2234859.76
13	541869.63	2234847.98
14	541840.61	2234830.75
15	541825.66	2234820.79
16	541811.52	2234805.61
28	541836.81	2234721.88
2634	541847.17	2234654.33
29	541854.21	2234599.62
	541901.74	2234831.00
	541898.92	2234837.00
	541894.78	2234834.99
	541897.55	2234829.01
	541901.74	2234831.00
	541921.30	2234817.97
	541921.29	2234818.26
	541920.98	2234818.25
	541920.99	2234817.95
	541921.30	2234817.97
	541914.09	2234819.48
	541914.09	2234819.77
	541913.79	2234819.77
	541913.79	2234819.48
	541914.09	2234819.48
ЗУ66		
2571	542646.28	2235182.54
2354	542646.70	2235183.19
2353	542645.89	2235183.36

ГОСУДАРСТВЕННОЕ БЮДЖЕТНОЕ УЧРЕЖДЕНИЕ ПЕРМСКОГО КРАЯ «ЦЕНТР
ТЕХНИЧЕСКОЙ ИНВЕНТАРИЗАЦИИ И КАДАСТРОВОЙ
ОЦЕНКИ ПЕРМСКОГО КРАЯ»
ЧАСТИНСКИЙ ФИЛИАЛ

2757	542645.83	2235182.95
2571	542646.28	2235182.54
1856	542621.81	2235025.79
1857	542624.32	2235042.63
1858	542626.32	2235050.54
1859	542626.98	2235056.92
1860	542634.93	2235093.10
1867	542639.35	2235108.63
1868	542639.08	2235108.69
1869	542652.15	2235182.07
2357	542647.74	2235182.98
2572	542646.41	2235181.13
1854	542645.66	2235181.78
1853	542636.56	2235118.64
1826	542633.48	2235109.52
1825	542632.22	2235103.02
1824	542616.84	2235029.46
1856	542621.81	2235025.79
ЗУ67		
915	542706.82	2234699.03
916	542715.67	2234739.40
909	542692.64	2234743.97
908	542683.34	2234703.46
915	542706.82	2234699.03
ЗУ68		
908	542683.34	2234703.46
909	542692.64	2234743.97
910	542697.54	2234765.34
911	542678.49	2234766.52
912	542671.49	2234767.43
913	542669.68	2234756.93
914	542666.35	2234757.24
907	542659.86	2234707.89
908	542683.34	2234703.46
ЗУ71		
37	541992.74	2234845.29
2573	541971.17	2234849.37
2574	541929.99	2234881.18
26	541922.79	2234885.63
25	541922.96	2234878.47

ГОСУДАРСТВЕННОЕ БЮДЖЕТНОЕ УЧРЕЖДЕНИЕ ПЕРМСКОГО КРАЯ «ЦЕНТР
ТЕХНИЧЕСКОЙ ИНВЕНТАРИЗАЦИИ И КАДАСТРОВОЙ
ОЦЕНКИ ПЕРМСКОГО КРАЯ»
ЧАСТИНСКИЙ ФИЛИАЛ

24	541971.37	2234842.71
37	541992.74	2234845.29
ЗУ84		
2758	542594.72	2234584.47
2759	542595.87	2234595.64
2760	542593.91	2234595.84
2761	542594.10	2234598.39
2762	542596.26	2234598.06
2735	542598.21	2234610.29
2763	542577.55	2234614.22
2736	542576.57	2234614.35
2737	542573.99	2234588.82
2738	542577.62	2234584.71
2758	542594.72	2234584.47
2764	542579.13	2234593.11
2765	542579.25	2234595.71
2766	542576.83	2234595.77
2767	542576.77	2234593.22
2764	542579.13	2234593.11
ЗУ85		
856	542352.14	2234715.12
2768	542347.81	2234760.43
2769	542347.38	2234764.95
848	542345.36	2234786.15
849	542345.26	2234787.18
2770	542337.18	2234786.07
2771	542323.28	2234737.23
2772	542333.24	2234733.98
847	542335.92	2234725.03
856	542352.14	2234715.12
ЗУ137		
179	542450.33	2234658.82
180	542453.42	2234659.63
181	542465.31	2234661.99
182	542464.66	2234664.84
183	542463.28	2234671.07
184	542462.51	2234673.40
185	542450.25	2234672.43
179	542450.33	2234658.82
ЗУ139		

ГОСУДАРСТВЕННОЕ БЮДЖЕТНОЕ УЧРЕЖДЕНИЕ ПЕРМСКОГО КРАЯ «ЦЕНТР
ТЕХНИЧЕСКОЙ ИНВЕНТАРИЗАЦИИ И КАДАСТРОВОЙ
ОЦЕНКИ ПЕРМСКОГО КРАЯ»
ЧАСТИНСКИЙ ФИЛИАЛ

333	542667.04	2234604.60
334	542667.35	2234618.18
2700	542667.56	2234634.25
2701	542636.84	2234638.89
321	542634.06	2234614.52
322	542636.90	2234610.72
333	542667.04	2234604.60
ЗУ149		
2450	542910.44	2234475.78
404	542889.98	2234473.94
2365	542886.60	2234456.63
403	542885.37	2234450.35
2364	542899.17	2234450.78
2708	542908.39	2234453.24
2766	542910.08	2234462.59
2773	542910.37	2234466.15
2450	542910.44	2234475.78
ЗУ158		
844	542272.58	2234765.23
845	542298.61	2234747.58
846	542308.00	2234741.82
847	542335.92	2234725.03
848	542333.24	2234733.98
849	542323.28	2234737.23
850	542337.18	2234786.07
844	542280.66	2234778.33
851	542306.98	2234751.20
852	542313.48	2234753.88
853	542310.76	2234760.31
854	542304.26	2234757.63
851	542306.98	2234751.20
ЗУ163		
1774	542435.44	2235108.08
1771	542423.95	2235135.03
1772	542370.49	2235096.95
1773	542356.22	2235073.43
1774	542435.44	2235108.08
ЗУ171		
89	542191.64	2234731.74
90	542191.18	2234747.74

ГОСУДАРСТВЕННОЕ БЮДЖЕТНОЕ УЧРЕЖДЕНИЕ ПЕРМСКОГО КРАЯ «ЦЕНТР
ТЕХНИЧЕСКОЙ ИНВЕНТАРИЗАЦИИ И КАДАСТРОВОЙ
ОЦЕНКИ ПЕРМСКОГО КРАЯ»
ЧАСТИНСКИЙ ФИЛИАЛ

91	542177.19	2234747.34
88	542177.64	2234731.34
89	542191.64	2234731.74
ЗУ172		
867	542448.53	2234721.33
868	542443.80	2234741.07
869	542407.07	2234736.83
864	542409.77	2234722.36
870	542411.60	2234712.53
867	542412.10	2234709.86
	542422.94	2234712.29
	542448.53	2234721.33
ЗУ173		
63	542152.73	2234754.32
2530	542220.66	2234755.65
2773	542212.48	2234760.72
66	542212.23	2234760.63
67	542212.13	2234760.93
69	542192.95	2234773.21
71	542166.14	2234790.79
72	542164.46	2234791.87
62	542150.38	2234800.00
63	542152.73	2234754.32
ЗУ174		
162	542499.16	2234685.08
163	542520.36	2234687.18
164	542538.31	2234688.54
165	542540.88	2234688.62
166	542539.01	2234703.91
167	542538.84	2234705.25
2729	542503.88	2234702.48
162	542499.16	2234685.08
ЗУ175		
1108	542597.11	2234841.04
1465	542603.63	2234875.47
1466	542609.53	2234904.33
1467	542614.61	2234915.04
1468	542612.71	2234920.85
1469	542610.82	2234963.68
1470	542610.64	2234967.73
1457	542607.89	2234996.09

ГОСУДАРСТВЕННОЕ БЮДЖЕТНОЕ УЧРЕЖДЕНИЕ ПЕРМСКОГО КРАЯ «ЦЕНТР
ТЕХНИЧЕСКОЙ ИНВЕНТАРИЗАЦИИ И КАДАСТРОВОЙ
ОЦЕНКИ ПЕРМСКОГО КРАЯ»
ЧАСТИНСКИЙ ФИЛИАЛ

1458	542595.82	2234992.47
1459	542599.57	2234962.86
1460	542600.65	2234952.75
2636	542601.31	2234946.98
1462	542603.00	2234934.39
1463	542603.86	2234921.96
1464	542600.34	2234911.56
1107	542585.33	2234839.14
1108	542597.11	2234841.04
ЗУ176		
2600	542287.39	2235164.94
1713	542305.02	2235200.71
1714	542304.83	2235230.27
2774	542260.42	2235224.27
2775	542250.83	2235218.22
1706	542243.81	2235204.93
2601	542240.22	2235198.28
1705	542243.03	2235168.52
2776	542241.49	2235165.98
2777	542243.41	2235165.03
1712	542277.46	2235144.64
2600	542287.39	2235164.94
ЗУ177		
1704	542237.72	2235160.02
1705	542243.03	2235168.52
2601	542240.22	2235198.28
2775	542250.83	2235218.22
2774	542260.42	2235224.27
1715	542247.58	2235222.68
1696	542235.18	2235199.25
1704	542237.72	2235160.02
ЗУ178		
1244	542860.93	2234811.17
1245	542861.63	2234815.85
1246	542862.70	2234822.96
1247	542862.83	2234826.46
1248	542869.81	2234865.18
1249	542870.30	2234867.88
1243	542853.33	2234871.40
1242	542844.72	2234831.25
1241	542853.83	2234828.72

ГОСУДАРСТВЕННОЕ БЮДЖЕТНОЕ УЧРЕЖДЕНИЕ ПЕРМСКОГО КРАЯ «ЦЕНТР
ТЕХНИЧЕСКОЙ ИНВЕНТАРИЗАЦИИ И КАДАСТРОВОЙ
ОЦЕНКИ ПЕРМСКОГО КРАЯ»
ЧАСТИНСКИЙ ФИЛИАЛ

1240	542859.67	2234827.12
1239	542857.65	2234811.67
1238	542858.74	2234811.50
1244	542860.93	2234811.17
ЗУ179		
1228	542841.22	2234790.77
1229	542843.23	2234800.51
1230	542829.42	2234804.09
1227	542827.05	2234794.26
1228	542841.22	2234790.77
ЗУ180		
1229	542843.23	2234800.51
1231	542845.50	2234810.39
1232	542831.51	2234814.00
1230	542829.42	2234804.09
1229	542843.23	2234800.51
ЗУ181		
1229	542843.23	2234800.51
1234	542857.86	2234797.53
1235	542859.77	2234807.49
1236	542858.27	2234807.80
1237	542849.82	2234809.52
1231	542845.50	2234810.39
1229	542843.23	2234800.51
ЗУ182		
1233	542855.59	2234787.78
1234	542857.86	2234797.53
1229	542843.23	2234800.51
1228	542841.22	2234790.77
1233	542855.59	2234787.78
ЗУ183		
1237	542849.82	2234809.52
1241	542853.47	2234828.80
1242	542844.72	2234831.25
1243	542853.33	2234871.40
1226	542842.17	2234871.50
1220	542832.57	2234825.94
1219	542831.48	2234821.46
1218	542829.77	2234814.36
1232	542831.51	2234814.00
1231	542845.50	2234810.39

ГОСУДАРСТВЕННОЕ БЮДЖЕТНОЕ УЧРЕЖДЕНИЕ ПЕРМСКОГО КРАЯ «ЦЕНТР
ТЕХНИЧЕСКОЙ ИНВЕНТАРИЗАЦИИ И КАДАСТРОВОЙ
ОЦЕНКИ ПЕРМСКОГО КРАЯ»
ЧАСТИНСКИЙ ФИЛИАЛ

1237	542849.82	2234809.52
ЗУ184		
1250	542860.96	2234787.49
1251	542861.88	2234792.69
1252	542862.69	2234796.59
1253	542864.85	2234809.22
1254	542860.93	2234811.17
1238	542857.65	2234811.67
1239	542857.15	2234808.03
1235	542859.77	2234807.49
1234	542857.86	2234797.53
1233	542855.59	2234787.78
1250	542860.96	2234787.49
ЗУ185		
1227	542827.05	2234794.26
1230	542829.42	2234804.09
1232	542831.51	2234814.00
1218	542829.77	2234814.36
1217	542829.24	2234812.16
1216	542824.20	2234813.20
1215	542822.44	2234804.54
1214	542820.65	2234795.75
1227	542827.05	2234794.26
ЗУ186		
1348	542986.58	2234808.14
1354	542989.78	2234825.28
1355	542990.76	2234831.33
1358	542991.93	2234837.76
1338	542960.65	2234844.29
1337	542952.45	2234816.18
1348	542986.58	2234808.14
ЗУ187		
186	542450.30	2234693.99
146	542441.65	2234693.02
148	542443.07	2234672.00
149	542441.87	2234663.29
150	542446.66	2234634.06
151	542446.82	2234629.09
152	542441.77	2234614.55
2591	542437.06	2234610.92
153	542440.03	2234593.39

ГОСУДАРСТВЕННОЕ БЮДЖЕТНОЕ УЧРЕЖДЕНИЕ ПЕРМСКОГО КРАЯ «ЦЕНТР
ТЕХНИЧЕСКОЙ ИНВЕНТАРИЗАЦИИ И КАДАСТРОВОЙ
ОЦЕНКИ ПЕРМСКОГО КРАЯ»
ЧАСТИНСКИЙ ФИЛИАЛ

154	542452.33	2234595.91
155	542456.88	2234596.05
156	542481.61	2234608.90
157	542506.24	2234609.97
158	542512.42	2234608.05
159	542546.43	2234608.87
2639	542546.63	2234615.64
160	542546.01	2234622.17
161	542503.61	2234621.94
162	542499.16	2234685.08
2729	542503.88	2234702.48
168	542490.33	2234701.50
169	542491.54	2234670.22
170	542485.25	2234669.20
171	542477.93	2234667.65
172	542480.19	2234648.15
173	542482.62	2234625.95
174	542472.60	2234624.27
175	542458.42	2234624.17
176	542455.45	2234637.81
177	542454.54	2234642.34
178	542451.92	2234650.89
179	542450.33	2234658.82
185	542450.25	2234672.43
186	542450.30	2234693.99
236	542486.54	2234654.39
237	542486.89	2234660.28
238	542484.70	2234660.45
239	542484.28	2234654.47
236	542486.54	2234654.39
ЗУ188		
2366	542333.65	2234786.72
2367	542333.31	2234789.70
2368	542325.36	2234788.81
2365	542325.70	2234785.82
2366	542333.65	2234786.72
ЗУ189		
2575	542433.45	2234932.80
2576	542442.75	2234934.70
1494	542440.02	2234945.63

ГОСУДАРСТВЕННОЕ БЮДЖЕТНОЕ УЧРЕЖДЕНИЕ ПЕРМСКОГО КРАЯ «ЦЕНТР
ТЕХНИЧЕСКОЙ ИНВЕНТАРИЗАЦИИ И КАДАСТРОВОЙ
ОЦЕНКИ ПЕРМСКОГО КРАЯ»
ЧАСТИНСКИЙ ФИЛИАЛ

1495	542431.65	2234941.25
2575	542433.45	2234932.80
3У190		
48	541994.95	2234573.34
47	542002.58	2234575.45
46	542003.20	2234565.43
45	542040.14	2234559.80
44	542037.01	2234487.18
43	541987.55	2234479.36
42	541938.72	2234483.11
55	541936.53	2234529.13
54	541936.85	2234583.27
53	541955.65	2234585.40
52	541956.71	2234542.81
51	542015.95	2234496.81
50	542026.48	2234537.87
49	541995.14	2234547.30
48	541994.95	2234573.34
3У191		
2520	542121.60	2234787.68
2521	542125.66	2234794.09
62	542150.21	2234800.01
2524	542120.88	2234808.41
2520	542121.60	2234787.68
1077	542009.96	2234860.61
1078	542020.50	2234860.87
1079	542038.50	2234862.15
1080	542016.83	2234873.99
1077	542009.96	2234860.61
3У192		
2652	542032.43	2234927.29
2653	542030.44	2234928.52
2617	542031.26	2234930.07
2616	541923.16	2234996.55
2654	541922.34	2234995.29
2655	541920.34	2234996.52
2613	541921.08	2234997.75
2612	541875.45	2235025.36
2611	541872.26	2235024.48
2640	541867.13	2235012.60

ГОСУДАРСТВЕННОЕ БЮДЖЕТНОЕ УЧРЕЖДЕНИЕ ПЕРМСКОГО КРАЯ «ЦЕНТР
ТЕХНИЧЕСКОЙ ИНВЕНТАРИЗАЦИИ И КАДАСТРОВОЙ
ОЦЕНКИ ПЕРМСКОГО КРАЯ»
ЧАСТИНСКИЙ ФИЛИАЛ

2641	541897.24	2234992.83
2642	541925.48	2234973.82
2643	541956.15	2234955.52
2644	542003.06	2234926.06
2645	542050.46	2234895.47
2646	542072.67	2234882.08
2647	542088.51	2234872.50
2648	542120.25	2234854.50
2649	542136.15	2234844.33
2650	542190.80	2234812.19
2651	542241.73	2234785.12
2626	542259.75	2234773.51
2625	542263.91	2234778.43
2624	542264.39	2234781.65
2623	542262.90	2234786.95
2622	542260.57	2234790.77
2621	542217.31	2234816.91
2620	542033.45	2234928.89
2652	542032.43	2234927.29
	541906.01	2234990.46
	541906.17	2234990.72
	541905.91	2234990.88
	541905.75	2234990.62
	541906.01	2234990.46
	542216.25	2234811.98
	542217.49	2234813.98
	542215.49	2234815.22
	542214.25	2234813.22
	542216.25	2234811.98
	541965.58	2234953.54
	541965.74	2234953.80
	541965.48	2234953.96
	541965.32	2234953.70
	541965.58	2234953.54
	542182.94	2234816.88
	542183.10	2234817.14
	542182.84	2234817.30

ГОСУДАРСТВЕННОЕ БЮДЖЕТНОЕ УЧРЕЖДЕНИЕ ПЕРМСКОГО КРАЯ «ЦЕНТР
ТЕХНИЧЕСКОЙ ИНВЕНТАРИЗАЦИИ И КАДАСТРОВОЙ
ОЦЕНКИ ПЕРМСКОГО КРАЯ»
ЧАСТИНСКИЙ ФИЛИАЛ

	542182.68	2234817.04
	542182.94	2234816.88
	542019.04	2234920.21
	542019.20	2234920.47
	542018.94	2234920.63
	542018.78	2234920.37
	542019.04	2234920.21
	542132.02	2234848.96
	542132.18	2234849.22
	542131.92	2234849.38
	542131.76	2234849.12
	542132.02	2234848.96
	542075.57	2234884.63
	542075.73	2234884.89
	542075.47	2234885.05
	542075.31	2234884.79
	542075.57	2234884.63
	542118.80	2234872.09
	542120.03	2234874.09
	542118.03	2234875.32
	542116.80	2234873.32
	542118.80	2234872.09
	542030.44	2234928.52
	542031.30	2234930.04
	542031.26	2234930.07
	542030.44	2234928.52
ЗУ194		
1613	542050.43	2235034.74
1614	542051.18	2235037.12
1615	542053.71	2235042.84
1616	542056.18	2235047.64
1617	542057.20	2235047.21
1618	542060.16	2235053.39
1619	542067.42	2235066.37
1620	542075.13	2235078.93
1621	542074.93	2235079.05

ГОСУДАРСТВЕННОЕ БЮДЖЕТНОЕ УЧРЕЖДЕНИЕ ПЕРМСКОГО КРАЯ «ЦЕНТР
ТЕХНИЧЕСКОЙ ИНВЕНТАРИЗАЦИИ И КАДАСТРОВОЙ
ОЦЕНКИ ПЕРМСКОГО КРАЯ»
ЧАСТИНСКИЙ ФИЛИАЛ

1622	542081.00	2235089.10
1611	542083.80	2235093.75
723	542066.53	2235103.95
718	542060.68	2235093.99
717	542048.99	2235072.68
708	542035.35	2235050.04
707	542032.55	2235044.60
1612	542049.90	2235035.08
1613	542050.43	2235034.74
ЗУ195		
1739	542343.86	2234957.30
1740	542345.30	2234959.93
1741	542340.03	2234962.80
1742	542338.59	2234960.17
1739	542343.86	2234957.30
ЗУ196		
2659	542561.73	2234830.05
2656	542566.69	2234830.68
2657	542566.33	2234833.65
2658	542561.36	2234832.02
2659	542561.73	2234830.05
ЗУ197		
236	542486.54	2234654.39
237	542486.89	2234660.28
238	542484.70	2234660.45
239	542484.28	2234654.47
236	542486.54	2234654.39
ЗУ198		
2516	542416.47	2235141.81
2517	542420.30	2235145.03
2518	542418.38	2235147.33
2519	542414.55	2235144.11
2516	542416.47	2235141.81
ЗУ202		
2672	541856.76	2235018.42
2673	541862.91	2235015.35
2640	541867.24	2235012.81
2611	541872.26	2235024.48
2610	541881.85	2235041.65
674	541885.48	2235039.51
680	541914.62	2235087.40

ГОСУДАРСТВЕННОЕ БЮДЖЕТНОЕ УЧРЕЖДЕНИЕ ПЕРМСКОГО КРАЯ «ЦЕНТР
ТЕХНИЧЕСКОЙ ИНВЕНТАРИЗАЦИИ И КАДАСТРОВОЙ
ОЦЕНКИ ПЕРМСКОГО КРАЯ»
ЧАСТИНСКИЙ ФИЛИАЛ

683	541927.41	2235109.15
685	541940.39	2235132.77
687	541953.52	2235157.11
689	541960.65	2235170.59
1623	541975.87	2235195.59
1636	541980.20	2235203.16
1635	542037.39	2235232.22
1633	542072.03	2235246.58
1634	542081.72	2235246.78
1632	542103.58	2235243.66
1654	542123.36	2235240.89
1655	542124.30	2235242.70
2540	542132.91	2235241.81
2538	542147.50	2235240.02
2537	542155.75	2235238.31
2536	542167.00	2235236.39
2539	542187.84	2235232.46
1672	542190.06	2235231.93
1707	542207.57	2235227.05
2637	542228.22	2235226.64
1716	542247.58	2235222.68
1715	542260.42	2235224.27
2774	542304.83	2235230.27
1714	542348.38	2235232.48
1754	542361.05	2235232.43
2341	542353.32	2235239.11
2660	542312.91	2235236.74
2661	542300.49	2235236.87
2662	542256.42	2235234.84
2663	542234.23	2235236.88
2664	542234.29	2235237.58
2665	542221.71	2235237.72
2666	542055.22	2235249.05
2667	542030.09	2235245.95
2668	542011.05	2235241.42
2669	541992.47	2235230.54
2670	541977.96	2235218.31
2671	541856.76	2235018.42
3У203		
2111	542370.32	2235232.48
2116	542401.23	2235232.55

ГОСУДАРСТВЕННОЕ БЮДЖЕТНОЕ УЧРЕЖДЕНИЕ ПЕРМСКОГО КРАЯ «ЦЕНТР
ТЕХНИЧЕСКОЙ ИНВЕНТАРИЗАЦИИ И КАДАСТРОВОЙ
ОЦЕНКИ ПЕРМСКОГО КРАЯ»
ЧАСТИНСКИЙ ФИЛИАЛ

2115	542425.06	2235234.76
2031	542457.76	2235238.21
2130	542461.21	2235238.44
2125	542466.44	2235238.83
2124	542475.34	2235239.54
2123	542488.50	2235240.63
2122	542493.48	2235241.03
2135	542521.66	2235243.70
2137	542527.57	2235244.10
2143	542557.31	2235248.70
2144	542557.11	2235249.26
2148	542584.42	2235252.75
2156	542617.33	2235255.49
2555	542619.57	2235255.75
2158	542623.50	2235256.20
2674	542619.47	2235262.28
2675	542618.53	2235266.15
2676	542598.37	2235264.64
2677	542598.16	2235266.40
2678	542584.55	2235265.16
2679	542523.75	2235257.81
2680	542408.98	2235243.54
2681	542361.81	2235239.76
2111	542370.32	2235232.48
ЗУ204		
2158	542623.50	2235256.20
2167	542672.36	2235258.68
2166	542710.65	2235260.60
2175	542733.43	2235261.82
2180	542753.49	2235260.00
2187	542765.59	2235258.90
2192	542787.40	2235256.34
2740	542810.80	2235253.59
2199	542810.88	2235254.18
2209	542838.52	2235250.84
2210	542839.42	2235251.65
2213	542862.05	2235249.24
2220	542879.78	2235247.28
2219	542899.25	2235245.18
2232	542918.15	2235243.14
2234	542938.74	2235240.58

ГОСУДАРСТВЕННОЕ БЮДЖЕТНОЕ УЧРЕЖДЕНИЕ ПЕРМСКОГО КРАЯ «ЦЕНТР
ТЕХНИЧЕСКОЙ ИНВЕНТАРИЗАЦИИ И КАДАСТРОВОЙ
ОЦЕНКИ ПЕРМСКОГО КРАЯ»
ЧАСТИНСКИЙ ФИЛИАЛ

2242	542958.86	2235238.07
2241	542978.36	2235234.58
2251	542999.63	2235232.03
2376	542999.48	2235231.42
2250	543019.00	2235228.75
2258	543060.25	2235223.65
2261	543075.85	2235223.33
673	543109.06	2235219.97
672	543124.13	2235218.33
2546	543142.09	2235215.77
671	543152.45	2235212.51
670	543158.45	2235205.33
669	543160.70	2235200.57
668	543161.14	2235178.46
658	543159.46	2235155.55
655	543158.48	2235149.88
2500	543155.39	2235130.87
644	543152.50	2235108.34
642	543151.36	2235100.11
640	543148.89	2235086.47
634	543145.63	2235065.33
627	543144.51	2235056.27
626	543142.85	2235045.12
625	543142.65	2235043.61
613	543139.97	2235022.73
610	543136.85	2235002.75
605	543133.70	2234981.25
596	543129.89	2234962.79
586	543126.62	2234941.19
583	543123.71	2234921.64
580	543120.78	2234902.22
579	543119.08	2234902.42
575	543116.40	2234883.94
574	543114.36	2234884.26
560	543110.60	2234864.14
552	543107.18	2234844.74
551	543106.19	2234844.91
539	543103.36	2234825.57
534	543100.10	2234805.05
533	543101.83	2234804.99
532	543099.19	2234786.09

ГОСУДАРСТВЕННОЕ БЮДЖЕТНОЕ УЧРЕЖДЕНИЕ ПЕРМСКОГО КРАЯ «ЦЕНТР
ТЕХНИЧЕСКОЙ ИНВЕНТАРИЗАЦИИ И КАДАСТРОВОЙ
ОЦЕНКИ ПЕРМСКОГО КРАЯ»
ЧАСТИНСКИЙ ФИЛИАЛ

528	543095.32	2234763.43
527	543092.72	2234748.16
526	543091.35	2234743.12
2545	543087.11	2234724.43
505	543083.18	2234704.44
502	543080.44	2234687.24
495	543077.37	2234668.90
494	543074.79	2234652.52
469	543074.01	2234648.79
468	543070.86	2234632.83
466	543065.90	2234614.22
465	543065.81	2234614.03
2682	543073.81	2234612.77
2683	543078.35	2234631.42
2684	543113.19	2234828.65
2685	543133.40	2234977.79
2686	543152.92	2235108.12
2687	543170.34	2235216.84
2688	543099.87	2235226.89
2689	543042.01	2235232.78
2690	542947.38	2235244.06
2691	542861.58	2235254.36
2692	542778.50	2235264.51
2693	542741.89	2235267.53
2694	542637.82	2235267.60
2695	542624.08	2235266.56
2696	542625.12	2235263.02
2158	542623.50	2235256.20
	542755.57	2235263.26
	542755.75	2235264.23
	542754.77	2235264.42
	542754.59	2235263.45
	542755.57	2235263.26

Ведомость координат поворотных точек ЗУ, образованных путем
объединения ранее учтенных ЗУ. Этап II. Таблица №7

ЗУ222		
2817	543089.89	2234169.56
2818	543086.77	2234204.69
2819	543084.66	2234239.72

ГОСУДАРСТВЕННОЕ БЮДЖЕТНОЕ УЧРЕЖДЕНИЕ ПЕРМСКОГО КРАЯ «ЦЕНТР
ТЕХНИЧЕСКОЙ ИНВЕНТАРИЗАЦИИ И КАДАСТРОВОЙ
ОЦЕНКИ ПЕРМСКОГО КРАЯ»
ЧАСТИНСКИЙ ФИЛИАЛ

2820	543082.77	2234274.64
2821	543081.66	2234309.77
2822	543080.77	2234380.60
2823	543080.55	2234415.85
2824	543080.32	2234452.21
2825	543080.21	2234488.13
2826	543080.10	2234524.60
2827	543078.10	2234561.30
2828	543071.87	2234582.09
2829	543061.42	2234596.88
2850	543048.41	2234609.22
2831	543031.29	2234620.01
2832	542996.60	2234633.68
2833	542961.35	2234642.36
2834	542891.40	2234657.04
2835	542786.44	2234678.50
2836	542751.52	2234685.50
2837	542716.72	2234692.84
2838	542681.91	2234700.73
2839	542646.66	2234708.30
2840	542612.31	2234715.41
2841	542577.17	2234722.20
2842	542559.60	2234725.09
2843	542540.59	2234725.53
2844	542504.89	2234721.75
2845	542434.39	2234709.85
2846	542399.70	2234704.40
2847	542365.45	2234702.40
2848	542351.33	2234705.96
2849	542334.43	2234713.63
2850	542273.94	2234750.77
2851	542182.76	2234807.48
2852	542060.89	2234882.32
2853	541938.46	2234957.04
2854	541852.42	2235010.07
2778	541845.46	2234996.75
2779	541930.57	2234944.25
2780	542053.00	2234869.53
2781	542175.42	2234794.36
2782	542266.04	2234738.10
2783	542327.42	2234700.29

ГОСУДАРСТВЕННОЕ БЮДЖЕТНОЕ УЧРЕЖДЕНИЕ ПЕРМСКОГО КРАЯ «ЦЕНТР
ТЕХНИЧЕСКОЙ ИНВЕНТАРИЗАЦИИ И КАДАСТРОВОЙ
ОЦЕНКИ ПЕРМСКОГО КРАЯ»
ЧАСТИНСКИЙ ФИЛИАЛ

2784	542346.66	2234691.73
2785	542363.90	2234687.39
2786	542401.15	2234689.39
2729	542438.04	2234693.10
2787	542436.84	2234695.06
2788	542500.33	2234708.24
2789	542516.96	2234710.76
2790	542535.57	2234713.99
2791	542545.60	2234714.47
2792	542569.57	2234711.82
2793	542593.14	2234707.85
2798	542743.12	2234674.54
2799	542778.43	2234668.00
2800	542952.59	2234632.21
2801	542983.26	2234623.38
2802	543001.44	2234617.90
2803	543010.07	2234615.08
2804	543029.82	2234607.40
2805	543042.41	2234597.32
2806	543050.41	2234587.43
2807	543061.20	2234574.31
2808	543063.20	2234558.96
2809	543065.09	2234524.05
2810	543065.20	2234488.02
2811	543065.42	2234452.10
2812	543065.54	2234415.85
2809	543065.76	2234380.38
2810	543067.32	2234315.89
2811	543071.54	2234204.81
2812	543074.65	2234169.11
2813	543089.89	2234169.56
	542489.46	2234704.90
	542489.41	2234705.19
	542489.08	2234705.13
	542489.14	2234704.83
	542489.46	2234704.90
2796	542618.70	2234701.13
2797	542618.88	2234702.13
2794	542617.90	2234702.35

ГОСУДАРСТВЕННОЕ БЮДЖЕТНОЕ УЧРЕЖДЕНИЕ ПЕРМСКОГО КРАЯ «ЦЕНТР
ТЕХНИЧЕСКОЙ ИНВЕНТАРИЗАЦИИ И КАДАСТРОВОЙ
ОЦЕНКИ ПЕРМСКОГО КРАЯ»
ЧАСТИНСКИЙ ФИЛИАЛ

2795	542617.70	2234701.31
2796	542618.70	2234701.13
	542898.51	2234639.09
	542898.54	2234640.09
	542897.54	2234640.13
	542897.50	2234639.13
	542898.51	2234639.09
	542868.28	2234646.71
	542868.31	2234647.71
	542867.31	2234647.75
	542867.28	2234646.75
	542868.28	2234646.71
	542826.00	2234655.70
	542826.03	2234656.71
	542825.03	2234656.74
	542824.99	2234655.73
	542826.00	2234655.70

Ведомость координат поворотных точек ЗУ, образованных путем перераспределения с землями, находящимися в государственной или муниципальной собственности. Этап II Таблица №8

ЗУ69		
2281	542631.57	2234606.35
248	542632.00	2234587.08
249	542634.59	2234575.32
2493	542633.82	2234558.75
251	542615.36	2234560.17
261	542604.63	2234560.89
2495	542604.32	2234555.29
241	542595.45	2234555.15
241	542593.07	2234530.76
242	542593.10	2234515.56
244	542626.33	2234515.63
243	542631.37	2234519.23
260	542633.67	2234531.50
259	542634.79	2234537.53
258	542639.28	2234555.57
257	542644.52	2234576.90
256	542645.32	2234577.90

ГОСУДАРСТВЕННОЕ БЮДЖЕТНОЕ УЧРЕЖДЕНИЕ ПЕРМСКОГО КРАЯ «ЦЕНТР
ТЕХНИЧЕСКОЙ ИНВЕНТАРИЗАЦИИ И КАДАСТРОВОЙ
ОЦЕНКИ ПЕРМСКОГО КРАЯ»
ЧАСТИНСКИЙ ФИЛИАЛ

250	542637.03	2234580.36
2494	542635.50	2234587.16
255	542635.09	2234603.38
254	542635.08	2234605.94
267	542631.57	2234606.35
3У73		
2196	542810.50	2235251.16
2195	542807.89	2235228.30
2499	542802.53	2235181.26
2498	542802.48	2235180.88
2497	542802.36	2235179.80
2194	542802.20	2235178.41
2200	542805.51	2235177.97
2201	542831.51	2235174.59
2202	542832.26	2235180.32
2203	542833.66	2235192.40
2204	542835.28	2235201.48
2205	542835.96	2235209.79
2206	542838.61	2235248.52
2207	542838.70	2235249.75
2208	542838.89	2235250.77
2209	542838.52	2235250.84
2199	542810.88	2235254.18
2198	542810.71	2235253.00
2197	542810.63	2235252.30
2196	542810.50	2235251.16
3У81		
2147	542584.57	2235251.82
2146	542589.46	2235196.64
2145	542589.81	2235192.61
2149	542618.86	2235197.96
2151	542618.88	2235201.62
2152	542618.89	2235202.03
2153	542619.08	2235202.15
2155	542619.07	2235213.76
2156	542617.33	2235255.49
2148	542584.42	2235252.75
2147	542584.57	2235251.82
3У86		
1737	542272.04	2235009.83
1738	542323.75	2235108.71

ГОСУДАРСТВЕННОЕ БЮДЖЕТНОЕ УЧРЕЖДЕНИЕ ПЕРМСКОГО КРАЯ «ЦЕНТР
ТЕХНИЧЕСКОЙ ИНВЕНТАРИЗАЦИИ И КАДАСТРОВОЙ
ОЦЕНКИ ПЕРМСКОГО КРАЯ»
ЧАСТИНСКИЙ ФИЛИАЛ

1734	542322.52	2235109.36
1735	542322.32	2235109.47
1736	542318.39	2235113.09
1730	542303.95	2235119.96
1729	542292.34	2235099.45
1728	542246.52	2235018.78
1732	542264.46	2235008.58
1737	542272.04	2235009.83
ЗУ87		
1728	542246.52	2235018.78
1729	542292.34	2235099.45
1730	542303.95	2235119.96
1731	542308.17	2235128.43
1723	542280.20	2235143.19
1722	542267.98	2235122.41
1721	542263.92	2235115.44
1720	542243.10	2235079.99
1727	542253.74	2235073.70
1726	542245.17	2235058.14
1725	542242.31	2235059.75
1724	542225.71	2235031.19
1728	542246.52	2235018.78
ЗУ90		
633	543051.47	2235080.43
632	543072.04	2235076.68
631	543076.19	2235076.27
630	543081.97	2235075.48
629	543087.04	2235074.75
628	543127.14	2235068.40
252	543133.41	2235067.36
627	543145.63	2235065.33
634	543148.89	2235086.47
2592	543137.04	2235088.77
635	543092.13	2235097.50
636	543081.84	2235099.82
637	543081.48	2235098.27
638	543061.14	2235101.78
639	543055.25	2235102.65
633	543051.47	2235080.43
ЗУ93		
722	541990.05	2235136.13

ГОСУДАРСТВЕННОЕ БЮДЖЕТНОЕ УЧРЕЖДЕНИЕ ПЕРМСКОГО КРАЯ «ЦЕНТР
ТЕХНИЧЕСКОЙ ИНВЕНТАРИЗАЦИИ И КАДАСТРОВОЙ
ОЦЕНКИ ПЕРМСКОГО КРАЯ»
ЧАСТИНСКИЙ ФИЛИАЛ

721	541997.57	2235131.59
720	542008.17	2235125.20
2476	542044.23	2235103.80
719	542058.08	2235095.54
718	542060.68	2235093.99
723	542066.53	2235103.95
724	542060.31	2235107.57
725	542061.59	2235109.79
726	542051.42	2235116.06
727	542039.85	2235123.27
729	542001.18	2235145.86
730	541998.36	2235146.04
731	541995.44	2235145.39
722	541990.05	2235136.13
3У94		
717	542048.99	2235072.68
718	542060.68	2235093.99
719	542058.08	2235095.54
2476	542044.23	2235103.80
720	542008.17	2235125.20
721	541997.57	2235131.59
722	541990.05	2235136.13
714	541976.52	2235112.17
715	541977.81	2235111.48
716	542046.22	2235074.20
717	542048.99	2235072.68
3У97		
1689	542189.70	2235032.48
1590	542186.46	2235026.92
1591	542180.61	2235016.66
1592	542161.69	2234983.45
780	542156.30	2234974.01
779	542156.49	2234973.87
796	542173.25	2234964.25
795	542173.83	2234963.89
1581	542174.31	2234964.80
1580	542179.01	2234973.71
1579	542182.78	2234980.85
1578	542188.57	2234990.90
1577	542190.28	2234994.10
1576	542200.69	2235012.55

ГОСУДАРСТВЕННОЕ БЮДЖЕТНОЕ УЧРЕЖДЕНИЕ ПЕРМСКОГО КРАЯ «ЦЕНТР
ТЕХНИЧЕСКОЙ ИНВЕНТАРИЗАЦИИ И КАДАСТРОВОЙ
ОЦЕНКИ ПЕРМСКОГО КРАЯ»
ЧАСТИНСКИЙ ФИЛИАЛ

1575	542200.49	2235012.68
1574	542205.49	2235022.53
1573	542205.74	2235023.02
1572	542205.99	2235023.51
1589	542189.70	2235032.48
ЗУ99		
813	542207.76	2234943.31
812	542208.21	2234943.04
822	542226.67	2234931.81
1564	542229.01	2234936.15
1563	542230.94	2234939.77
1562	542235.92	2234948.97
1561	542249.17	2234975.77
2426	542258.68	2234991.99
1560	542258.76	2234992.12
1565	542241.04	2235002.54
1566	542239.98	2235000.68
1567	542237.70	2234996.67
1568	542227.03	2234977.91
1569	542216.60	2234959.67
1570	542212.22	2234951.19
2424	542210.13	2234947.15
2425	542210.01	2234946.97
813	542207.76	2234943.31
ЗУ100		
835	542242.73	2234921.58
1555	542245.13	2234927.22
1554	542249.23	2234936.86
1553	542262.98	2234959.94
1552	542276.11	2234981.85
1560	542258.76	2234992.12
2126	542258.68	2234991.99
1561	542249.17	2234975.77
1562	542235.92	2234948.97
1563	542230.94	2234939.77
1564	542229.01	2234936.15
822	542226.67	2234931.81
821	542225.59	2234931.17
837	542226.14	2234930.96
836	542241.11	2234922.51
835	542242.73	2234921.58

ГОСУДАРСТВЕННОЕ БЮДЖЕТНОЕ УЧРЕЖДЕНИЕ ПЕРМСКОГО КРАЯ «ЦЕНТР
ТЕХНИЧЕСКОЙ ИНВЕНТАРИЗАЦИИ И КАДАСТРОВОЙ
ОЦЕНКИ ПЕРМСКОГО КРАЯ»
ЧАСТИНСКИЙ ФИЛИАЛ

ЗУ102		
1777	542518.97	2234990.39
2428	542518.96	2234990.42
1778	542512.57	2235006.15
1779	542506.19	2235021.89
1780	542495.09	2235045.74
1781	542487.78	2235061.28
1782	542486.84	2235063.28
1783	542472.13	2235057.13
1784	542467.85	2235053.92
1765	542467.71	2235054.55
1764	542465.38	2235053.19
1763	542466.40	2235050.70
1762	542469.05	2235044.18
1761	542481.71	2235014.66
1760	542486.45	2235004.15
1759	542497.01	2234981.70
1777	542518.97	2234990.39
ЗУ103		
1798	542476.72	2235083.97
1799	542478.21	2235081.20
1800	542481.87	2235074.36
2429	542487.65	2235063.62
1782	542486.84	2235063.28
1781	542487.78	2235061.28
1780	542495.09	2235045.74
1779	542506.19	2235021.89
1778	542512.57	2235006.15
2428	542518.96	2234990.42
1777	542518.97	2234990.39
1785	542537.90	2234998.12
1786	542537.60	2234998.82
1787	542537.02	2235000.17
1788	542535.44	2235003.83
1789	542533.97	2235007.24
1790	542530.45	2235015.28
1791	542527.42	2235022.67
1792	542525.81	2235027.36
1793	542503.99	2235077.46
1794	542498.90	2235090.53
1796	542494.13	2235089.13

ГОСУДАРСТВЕННОЕ БЮДЖЕТНОЕ УЧРЕЖДЕНИЕ ПЕРМСКОГО КРАЯ «ЦЕНТР
ТЕХНИЧЕСКОЙ ИНВЕНТАРИЗАЦИИ И КАДАСТРОВОЙ
ОЦЕНКИ ПЕРМСКОГО КРАЯ»
ЧАСТИНСКИЙ ФИЛИАЛ

1797	542493.57	2235088.95
1798	542476.72	2235083.97
ЗУ109		
1871	542661.10	2235017.78
1872	542664.61	2235035.09
1873	542665.70	2235041.57
1874	542666.98	2235049.07
1875	542669.26	2235062.51
1876	542673.80	2235090.67
1877	542675.81	2235103.14
1878	542662.65	2235105.07
1879	542657.73	2235105.71
1880	542657.31	2235104.49
1881	542657.04	2235103.25
2432	542656.42	2235100.28
1882	542654.39	2235090.68
1883	542646.19	2235051.93
1884	542644.74	2235044.24
1885	542643.44	2235037.40
1886	542642.92	2235033.68
1887	542641.00	2235024.51
1888	542640.86	2235023.53
1870	542640.61	2235021.76
1871	542661.10	2235017.78
ЗУ110		
1889	542682.04	2235013.47
1890	542682.84	2235017.54
1891	542685.42	2235030.66
1892	542688.02	2235045.81
1893	542695.05	2235086.82
1894	542697.20	2235099.25
1895	542692.15	2235100.09
1877	542675.81	2235103.14
1876	542673.80	2235090.67
1875	542669.26	2235062.51
1874	542666.98	2235049.07
1873	542665.70	2235041.57
1872	542664.61	2235035.09
1871	542661.10	2235017.78
1889	542682.04	2235013.47
ЗУ111		

ГОСУДАРСТВЕННОЕ БЮДЖЕТНОЕ УЧРЕЖДЕНИЕ ПЕРМСКОГО КРАЯ «ЦЕНТР
ТЕХНИЧЕСКОЙ ИНВЕНТАРИЗАЦИИ И КАДАСТРОВОЙ
ОЦЕНКИ ПЕРМСКОГО КРАЯ»
ЧАСТИНСКИЙ ФИЛИАЛ

1900	542718.34	2235095.31
1899	542718.21	2235094.55
1898	542710.41	2235053.43
1897	542708.85	2235044.82
1896	542701.51	2235009.80
1901	542721.39	2235005.61
1902	542724.55	2235023.29
1903	542727.85	2235041.81
1904	542736.77	2235091.10
1905	542737.00	2235092.71
1906	542720.94	2235095.93
1907	542720.76	2235094.96
1900	542718.34	2235095.31
ЗУ120		
1967	542896.19	2234971.35
1968	542903.41	2235004.14
1969	542907.86	2235022.95
1970	542908.53	2235027.13
1971	542913.55	2235051.41
1972	542916.22	2235064.43
1961	542896.18	2235067.56
1960	542893.55	2235054.33
1959	542884.37	2235007.92
1958	542882.21	2234995.02
1957	542877.84	2234974.88
1967	542896.19	2234971.35
ЗУ123		
1999	542977.11	2234955.44
2000	542980.80	2234974.15
2001	542981.19	2234974.14
2442	542983.14	2234988.27
2002	542990.84	2235037.10
2003	542993.54	2235048.82
2004	542974.31	2235052.70
2005	542972.16	2235040.22
2006	542964.00	2234993.01
2007	542963.84	2234992.19
2008	542962.93	2234987.50
2009	542962.26	2234984.00
2010	542961.33	2234978.32
2011	542961.03	2234976.80

ГОСУДАРСТВЕННОЕ БЮДЖЕТНОЕ УЧРЕЖДЕНИЕ ПЕРМСКОГО КРАЯ «ЦЕНТР
ТЕХНИЧЕСКОЙ ИНВЕНТАРИЗАЦИИ И КАДАСТРОВОЙ
ОЦЕНКИ ПЕРМСКОГО КРАЯ»
ЧАСТИНСКИЙ ФИЛИАЛ

2012	542961.27	2234976.75
2013	542958.54	2234963.16
2014	542958.39	2234963.19
1998	542957.69	2234959.47
1999	542977.11	2234955.44
ЗУ125		
2019	543031.18	2235043.30
2020	543033.93	2235059.50
2021	543041.96	2235106.57
2022	543045.85	2235132.22
2023	543025.32	2235134.55
2024	543025.29	2235134.21
2444	543025.24	2235133.62
2443	543025.19	2235133.10
2027	543025.06	2235131.63
2028	543024.77	2235128.36
2029	543023.42	2235116.60
2030	543017.09	2235061.78
2375	543015.75	2235050.23
2031	543015.30	2235046.33
2019	543031.18	2235043.30
ЗУ138		
410	542929.82	2234495.31
2451	542928.28	2234520.83
2452	542927.53	2234531.46
411	542927.37	2234533.79
412	542925.40	2234533.62
413	542924.82	2234544.40
422	542921.91	2234544.47
423	542921.24	2234551.07
424	542910.70	2234550.34
418	542910.72	2234549.56
419	542910.97	2234547.73
420	542911.33	2234543.77
421	542910.05	2234543.90
399	542909.19	2234543.00
398	542909.23	2234542.58
997	542909.67	2234536.77
396	542910.26	2234533.62
395	542911.84	2234530.86
394	542910.35	2234530.57

ГОСУДАРСТВЕННОЕ БЮДЖЕТНОЕ УЧРЕЖДЕНИЕ ПЕРМСКОГО КРАЯ «ЦЕНТР
ТЕХНИЧЕСКОЙ ИНВЕНТАРИЗАЦИИ И КАДАСТРОВОЙ
ОЦЕНКИ ПЕРМСКОГО КРАЯ»
ЧАСТИНСКИЙ ФИЛИАЛ

393	542911.52	2234518.65
392	542912.58	2234509.84
391	542912.84	2234506.92
402	542914.03	2234493.42
410	542929.82	2234495.31
ЗУ142		
289	542806.59	2234533.40
290	542812.57	2234526.01
291	542825.21	2234515.06
292	542827.64	2234518.39
293	542831.47	2234526.01
294	542832.11	2234530.39
295	542831.18	2234530.06
296	542830.85	2234530.99
297	542831.78	2234531.32
298	542832.05	2234530.49
299	542832.12	2234530.88
300	542828.27	2234544.36
301	542822.45	2234564.77
302	542821.79	2234574.05
303	542823.52	2234590.66
304	542829.50	2234627.47
305	542830.35	2234627.38
306	542831.79	2234637.16
2454	542833.58	2234646.88
307	542834.30	2234651.17
309	542815.67	2234653.60
310	542802.89	2234567.60
311	542802.01	2234562.27
312	542794.02	2234562.62
313	542792.04	2234561.19
314	542798.33	2234547.52
315	542804.69	2234535.74
289	542806.59	2234533.40
ЗУ144		
284	542696.57	2234525.64
275	542703.33	2234546.09
276	542706.40	2234555.39
277	542715.37	2234597.75
268	542688.87	2234601.60
269	542673.24	2234578.07

ГОСУДАРСТВЕННОЕ БЮДЖЕТНОЕ УЧРЕЖДЕНИЕ ПЕРМСКОГО КРАЯ «ЦЕНТР
ТЕХНИЧЕСКОЙ ИНВЕНТАРИЗАЦИИ И КАДАСТРОВОЙ
ОЦЕНКИ ПЕРМСКОГО КРАЯ»
ЧАСТИНСКИЙ ФИЛИАЛ

270	542671.88	2234573.77
271	542670.37	2234567.12
272	542668.12	2234560.68
273	542667.42	2234556.85
274	542667.44	2234551.51
278	542666.78	2234546.73
279	542664.93	2234541.92
280	542664.46	2234539.48
407	542664.42	2234539.50
284	542696.57	2234525.64
ЗУ146		
658	543161.14	2235178.46
668	543160.70	2235200.57
669	543158.45	2235205.33
670	543152.45	2235212.51
671	543142.09	2235215.77
2546	543124.13	2235218.33
672	543109.06	2235219.97
673	543075.85	2235223.33
666	543069.95	2235188.65
665	543076.09	2235187.71
664	543091.74	2235185.33
663	543100.89	2235184.68
662	543107.47	2235183.91
661	543137.83	2235180.93
659	543160.69	2235178.50
658	543161.14	2235178.46
ЗУ147		
750	542080.23	2234922.12
763	542097.79	2234911.62
764	542120.59	2234950.84
765	542135.31	2234975.47
766	542140.50	2234984.15
759	542124.11	2234994.19
758	542119.20	2234985.19
757	542115.47	2234978.36
756	542107.02	2234983.64
755	542103.77	2234978.31
754	542109.79	2234974.95
753	542099.72	2234956.21
752	542099.52	2234955.15

ГОСУДАРСТВЕННОЕ БЮДЖЕТНОЕ УЧРЕЖДЕНИЕ ПЕРМСКОГО КРАЯ «ЦЕНТР
ТЕХНИЧЕСКОЙ ИНВЕНТАРИЗАЦИИ И КАДАСТРОВОЙ
ОЦЕНКИ ПЕРМСКОГО КРАЯ»
ЧАСТИНСКИЙ ФИЛИАЛ

751	542092.86	2234944.14
750	542080.23	2234922.12
ЗУ148		
763	542097.79	2234911.62
767	542112.80	2234902.47
768	542114.44	2234905.05
769	542121.49	2234916.12
770	542123.64	2234919.49
771	542126.88	2234924.56
772	542132.02	2234933.12
773	542133.01	2234934.77
774	542134.14	2234936.52
775	542140.92	2234947.06
776	542145.00	2234954.08
777	542147.10	2234957.68
778	542156.43	2234973.75
779	542156.49	2234973.87
780	542156.30	2234974.01
766	542140.50	2234984.15
765	542135.31	2234975.47
764	542120.59	2234950.84
763	542097.79	2234911.62
ЗУ151		
219	542594.91	2234669.85
234	542604.20	2234668.78
235	542615.71	2234667.45
229	542634.45	2234665.38
230	542636.33	2234675.92
331	542638.46	2234692.32
217	542606.35	2234699.33
233	542605.81	2234696.67
218	542595.26	2234698.86
219	542594.91	2234669.85
ЗУ152		
195	542485.05	2234504.03
196	542491.19	2234503.83
197	542517.27	2234504.79
198	542515.29	2234521.58
199	542514.32	2234530.37
200	542514.23	2234540.35
201	542511.91	2234550.87

ГОСУДАРСТВЕННОЕ БЮДЖЕТНОЕ УЧРЕЖДЕНИЕ ПЕРМСКОГО КРАЯ «ЦЕНТР
ТЕХНИЧЕСКОЙ ИНВЕНТАРИЗАЦИИ И КАДАСТРОВОЙ
ОЦЕНКИ ПЕРМСКОГО КРАЯ»
ЧАСТИНСКИЙ ФИЛИАЛ

202	542514.03	2234563.91
203	542513.93	2234567.75
204	542508.80	2234568.39
205	542507.98	2234583.06
206	542499.10	2234582.76
207	542493.17	2234589.24
190	542481.48	2234586.87
191	542484.96	2234571.55
192	542480.92	2234550.36
193	542476.60	2234534.74
194	542481.04	2234517.88
195	542485.05	2234504.03
ЗУ162		
655	543159.46	2235155.55
658	543161.14	2235178.46
659	543160.69	2235178.50
660	543158.99	2235178.65
661	543137.83	2235180.93
662	543107.47	2235183.91
663	543100.89	2235184.68
664	543091.57	2235185.34
665	543076.09	2235187.71
666	543069.95	2235188.65
657	543066.33	2235167.44
2457	543090.06	2235164.29
656	543121.07	2235159.97
655	543159.46	2235155.55
ЗУ170		
535	543010.41	2234841.36
536	543019.18	2234839.62
537	543042.50	2234835.89
538	543050.38	2234834.51
1211	543084.32	2234829.00
1212	543094.01	2234827.26
534	543103.36	2234825.57
539	543106.19	2234844.91
1213	543097.36	2234846.48
540	543051.16	2234854.68
541	543045.01	2234855.79
542	543035.48	2234857.23
543	543033.50	2234857.53

ГОСУДАРСТВЕННОЕ БЮДЖЕТНОЕ УЧРЕЖДЕНИЕ ПЕРМСКОГО КРАЯ «ЦЕНТР
ТЕХНИЧЕСКОЙ ИНВЕНТАРИЗАЦИИ И КАДАСТРОВОЙ
ОЦЕНКИ ПЕРМСКОГО КРАЯ»
ЧАСТИНСКИЙ ФИЛИАЛ

544	543031.52	2234857.81
545	543030.44	2234857.98
546	543020.69	2234859.44
548	543016.74	2234860.03
549	543014.11	2234860.43
550	543013.65	2234860.52
535	543010.41	2234841.36
ЗУ209		
1718	542217.08	2235036.24
1719	542240.83	2235078.54
1720	542243.10	2235079.99
1721	542263.87	2235115.36
1722	542267.98	2235122.41
1723	542280.20	2235143.19
1712	542277.46	2235144.64
1711	542249.63	2235139.61
1710	542220.29	2235084.53
1709	542202.27	2235054.18
1708	542198.12	2235047.62
1718	542217.08	2235036.24
ЗУ210		
1198	542807.90	2234798.16
1214	542820.65	2234795.75
1215	542822.44	2234804.54
1199	542809.64	2234807.08
1198	542807.90	2234798.16
1217	542829.24	2234812.16
1218	542829.77	2234814.36
1219	542831.48	2234821.46
1220	542832.57	2234825.94
1221	542832.00	2234827.14
1222	542823.34	2234830.13
1223	542822.32	2234823.04
1224	542821.01	2234813.85
1266	542824.20	2234813.20
1217	542829.24	2234812.16
ЗУ211		
1110	542639.83	2234832.78
1111	542642.66	2234848.61
1112	542644.34	2234876.80

ГОСУДАРСТВЕННОЕ БЮДЖЕТНОЕ УЧРЕЖДЕНИЕ ПЕРМСКОГО КРАЯ «ЦЕНТР
ТЕХНИЧЕСКОЙ ИНВЕНТАРИЗАЦИИ И КАДАСТРОВОЙ
ОЦЕНКИ ПЕРМСКОГО КРАЯ»
ЧАСТИНСКИЙ ФИЛИАЛ

2470	542650.98	2234900.01
1113	542652.69	2234906.48
1114	542638.43	2234909.59
1115	542631.81	2234911.05
1116	542629.67	2234899.91
1117	542624.32	2234871.41
2469	542623.23	2234864.82
1109	542618.76	2234837.56
1110	542639.83	2234832.78
2596	542630.81	2234882.89
2597	542630.88	2234883.22
2598	542630.59	2234883.27
2599	542630.52	2234882.95
2596	542630.81	2234882.89
3У221		
337	542651.89	2234660.47
336	542667.08	2234657.64
2756	542671.89	2234656.97
339	542672.64	2234667.97
2455	542673.57	2234675.88
340	542674.46	2234683.04
348	542674.80	2234685.77
343	542674.84	2234686.06
344	542656.22	2234689.94
308	542655.47	2234686.86
345	542654.05	2234680.35
346	542652.77	2234674.46
337	542653.89	2234674.22
336	542651.89	2234660.47
3У223		
2853	542679.51	2234616.45
350	542683.48	2234680.32
2542	542683.85	2234683.71
349	542683.95	2234684.14
348	542674.84	2234686.06
340	542674.80	2234685.77
2455	542674.46	2234683.04
339	542673.57	2234675.88
2756	542672.64	2234667.97
336	542671.89	2234656.97

ГОСУДАРСТВЕННОЕ БЮДЖЕТНОЕ УЧРЕЖДЕНИЕ ПЕРМСКОГО КРАЯ «ЦЕНТР
ТЕХНИЧЕСКОЙ ИНВЕНТАРИЗАЦИИ И КАДАСТРОВОЙ
ОЦЕНКИ ПЕРМСКОГО КРАЯ»
ЧАСТИНСКИЙ ФИЛИАЛ

335	542667.08	2234657.64
2700	542667.67	2234644.56
2854	542667.35	2234618.18
338	542669.36	2234618.06
2853	542679.51	2234616.45
3У230		
2855	542523.42	2234728.68
879	542523.34	2234732.06
880	542521.86	2234753.01
881	542516.57	2234752.74
2484	542516.51	2234755.31
882	542516.40	2234759.63
883	542482.36	2234756.54
884	542477.51	2234780.50
885	542476.53	2234780.34
886	542450.63	2234775.78
876	542459.98	2234723.75
2700	542461.12	2234717.74
2855	542523.42	2234728.68
889	542576.39	2234724.65
890	542574.57	2234768.25
891	542538.50	2234767.83
892	542538.55	2234766.92
893	542539.15	2234755.99
894	542539.12	2234753.71
895	542533.39	2234753.55
887	542534.52	2234733.68
2856	542534.87	2234730.71
2701	542543.89	2234732.24
889	542576.39	2234724.65
3У231		
2855	542523.42	2234728.68
2856	542534.87	2234730.71
887	542534.52	2234733.68
895	542533.39	2234753.55
894	542539.12	2234753.71
893	542539.15	2234755.99
892	542538.55	2234766.92
891	542538.50	2234767.83
904	542518.54	2234767.11

ГОСУДАРСТВЕННОЕ БЮДЖЕТНОЕ УЧРЕЖДЕНИЕ ПЕРМСКОГО КРАЯ «ЦЕНТР
ТЕХНИЧЕСКОЙ ИНВЕНТАРИЗАЦИИ И КАДАСТРОВОЙ
ОЦЕНКИ ПЕРМСКОГО КРАЯ»
ЧАСТИНСКИЙ ФИЛИАЛ

2559	542518.62	2234765.62
903	542518.90	2234759.98
882	542516.40	2234759.63
2484	542516.51	2234755.31
881	542516.57	2234752.74
880	542521.86	2234753.01
879	542523.34	2234732.06
2855	542523.42	2234728.68
ЗУ232		
2857	543073.36	2234169.10
2816	543074.65	2234169.11
2815	543071.54	2234204.81
2858	543073.11	2234174.50
461	543072.65	2234174.56
2857	543073.36	2234169.10
2859	543098.89	2234168.82
2860	543097.02	2234216.58
2861	543096.55	2234228.59
2862	543095.29	2234260.51
2863	543094.69	2234303.03
2864	543094.48	2234318.04
2865	543088.79	2234361.48
2866	543087.14	2234401.80
2867	543086.72	2234411.82
2868	543083.00	2234502.00
2869	543082.76	2234508.97
2870	543080.19	2234582.58
2871	543062.20	2234606.54
466	543065.90	2234614.22
467	543049.53	2234618.59
463	543040.99	2234621.15
485	543015.57	2234628.75
484	542997.38	2234636.55
2547	542986.70	2234639.08
2627	542987.37	2234642.04
2263	542978.61	2234643.68
2262	542978.25	2234641.19
964	542965.51	2234644.52
963	542964.77	2234644.73
962	542930.28	2234650.61

ГОСУДАРСТВЕННОЕ БЮДЖЕТНОЕ УЧРЕЖДЕНИЕ ПЕРМСКОГО КРАЯ «ЦЕНТР
ТЕХНИЧЕСКОЙ ИНВЕНТАРИЗАЦИИ И КАДАСТРОВОЙ
ОЦЕНКИ ПЕРМСКОГО КРАЯ»
ЧАСТИНСКИЙ ФИЛИАЛ

961	542893.06	2234658.97
960	542860.54	2234665.10
959	542834.47	2234670.02
958	542823.94	2234671.96
957	542820.22	2234673.48
956	542769.63	2234684.80
934	542762.26	2234686.48
933	542751.20	2234694.33
932	542736.38	2234697.05
931	542726.95	2234699.45
2857	542726.01	2234696.18
918	542715.20	2234696.90
917	542710.88	2234698.00
915	542706.82	2234699.03
908	542683.34	2234703.46
907	542659.86	2234707.89
906	542615.46	2234718.31
905	542596.04	2234723.24
889	542576.39	2234724.65
2701	542543.89	2234732.24
2856	542534.87	2234730.71
2855	542523.42	2234728.68
2700	542461.12	2234717.74
876	542459.98	2234723.75
2370	542457.83	2234723.76
2369	542450.72	2234722.10
867	542448.54	2234721.31
866	542450.16	2234714.51
870	542423.09	2234712.32
864	542412.10	2234709.86
464	542410.71	2234709.74
2872	542389.63	2234707.90
857	542375.46	2234706.67
856	542352.14	2234715.12
847	542335.92	2234725.03
846	542308.00	2234741.82
845	542298.61	2234747.58
844	542272.58	2234765.23
2651	542241.73	2234785.12
2650	542190.80	2234812.19
2649	542136.15	2234844.33

ГОСУДАРСТВЕННОЕ БЮДЖЕТНОЕ УЧРЕЖДЕНИЕ ПЕРМСКОГО КРАЯ «ЦЕНТР
ТЕХНИЧЕСКОЙ ИНВЕНТАРИЗАЦИИ И КАДАСТРОВОЙ
ОЦЕНКИ ПЕРМСКОГО КРАЯ»
ЧАСТИНСКИЙ ФИЛИАЛ

2648	542120.25	2234854.50
2647	542088.51	2234872.50
2645	542050.46	2234895.47
2644	542003.06	2234926.06
2643	541956.15	2234955.52
2642	541925.48	2234973.82
2641	541897.24	2234992.83
2673	541862.91	2235015.35
2672	541856.76	2235018.42
2854	541852.42	2235010.07
2853	541938.46	2234957.04
2852	542060.89	2234882.32
2851	542182.76	2234807.48
2850	542273.94	2234750.77
2849	542334.43	2234713.63
2848	542351.33	2234705.96
2847	542365.45	2234702.40
2846	542399.70	2234704.40
2845	542434.39	2234709.85
2844	542504.89	2234721.75
2843	542540.59	2234725.53
2842	542559.60	2234725.09
2841	542577.17	2234722.20
2840	542612.31	2234715.41
2839	542646.66	2234708.30
2838	542681.91	2234700.73
2837	542716.72	2234692.84
2836	542751.52	2234685.50
2835	542786.44	2234678.50
2834	542891.40	2234657.04
2833	542961.35	2234642.36
2832	542996.60	2234633.68
2831	543031.29	2234620.01
2830	543048.41	2234609.22
2829	543061.42	2234596.88
2828	543071.87	2234582.09
2827	543078.10	2234561.30
2826	543080.10	2234524.60
2825	543080.21	2234488.13
2824	543080.32	2234452.21
2823	543080.55	2234415.85

ГОСУДАРСТВЕННОЕ БЮДЖЕТНОЕ УЧРЕЖДЕНИЕ ПЕРМСКОГО КРАЯ «ЦЕНТР
ТЕХНИЧЕСКОЙ ИНВЕНТАРИЗАЦИИ И КАДАСТРОВОЙ
ОЦЕНКИ ПЕРМСКОГО КРАЯ»
ЧАСТИНСКИЙ ФИЛИАЛ

2822	543080.77	2234380.60
2821	543081.66	2234309.77
2820	543082.77	2234274.64
2819	543084.66	2234239.72
2818	543086.77	2234204.69
2817	543089.89	2234169.56
2859	543098.89	2234168.82
462	543062.17	2234310.10
2875	543057.83	2234485.67
2876	543054.54	2234571.56
2803	543010.05	2234615.11
2802	543001.44	2234617.90
441	543007.09	2234612.29
439	542984.60	2234620.38
459	542998.35	2234614.07
249	543008.06	2234609.62
441	543008.29	2234611.10
442	543011.27	2234608.15
443	543034.01	2234585.62
444	543045.90	2234571.06
445	543051.76	2234548.09
446	543055.77	2234415.18
447	543056.95	2234350.02
448	543058.00	2234310.03
462	543062.17	2234310.10
362	542760.81	2234657.80
363	542763.94	2234661.23
364	542766.57	2234664.91
365	542767.39	2234666.04
2877	542762.30	2234666.92
2878	542754.34	2234668.83
350	542684.84	2234683.49
349	542683.85	2234683.71
2542	542683.48	2234680.32
351	542711.05	2234676.62
352	542733.90	2234671.72
2541	542743.14	2234669.62
354	542750.27	2234668.27
361	542749.29	2234659.27

ГОСУДАРСТВЕННОЕ БЮДЖЕТНОЕ УЧРЕЖДЕНИЕ ПЕРМСКОГО КРАЯ «ЦЕНТР
ТЕХНИЧЕСКОЙ ИНВЕНТАРИЗАЦИИ И КАДАСТРОВОЙ
ОЦЕНКИ ПЕРМСКОГО КРАЯ»
ЧАСТИНСКИЙ ФИЛИАЛ

362	542760.81	2234657.80
343	542656.22	2234689.94
2879	542644.41	2234692.70
2880	542644.39	2234693.71
2881	542643.39	2234693.69
2882	542643.28	2234692.77
217	542606.35	2234699.33
2720	542638.51	2234693.17
231	542638.46	2234692.32
2543	542643.28	2234691.27
319	542643.43	2234692.41
343	542656.22	2234689.94
218	542571.31	2234703.86
216	542595.26	2234698.86
215	542595.29	2234701.36
2728	542570.80	2234708.04
2727	542571.04	2234706.07
218	542571.31	2234703.86
215	542570.80	2234708.04
2883	542545.69	2234710.38
2884	542540.16	2234710.09
2885	542539.88	2234709.97
2886	542500.58	2234704.27
2887	542500.44	2234705.74
2888	542452.75	2234697.61
2889	542449.53	2234697.20
2890	542449.69	2234694.08
2891	542449.39	2234694.07
212	542449.21	2234697.47
2787	542436.84	2234695.06
2186	542401.15	2234689.39
2185	542363.90	2234687.39
2784	542346.66	2234691.73
2183	542327.42	2234700.29
2182	542266.04	2234738.10
2181	542175.42	2234794.36
2780	542053.00	2234869.53
2779	541930.57	2234944.25

ГОСУДАРСТВЕННОЕ БЮДЖЕТНОЕ УЧРЕЖДЕНИЕ ПЕРМСКОГО КРАЯ «ЦЕНТР
ТЕХНИЧЕСКОЙ ИНВЕНТАРИЗАЦИИ И КАДАСТРОВОЙ
ОЦЕНКИ ПЕРМСКОГО КРАЯ»
ЧАСТИНСКИЙ ФИЛИАЛ

2778	541845.46	2234996.75
10	541842.15	2234990.17
9	541904.41	2234949.57
8	541921.32	2234934.39
41	541929.11	2234929.90
56	541936.47	2234925.21
40	542016.83	2234873.99
2523	542038.51	2234862.03
2524	542120.88	2234808.41
62	542150.21	2234800.01
72	542164.46	2234791.87
71	542166.14	2234790.79
69	542192.95	2234773.21
67	542212.13	2234760.93
2531	542213.13	2234761.29
68	542215.26	2234762.04
65	542215.35	2234761.75
2773	542213.49	2234761.08
66	542212.51	2234760.74
2703	542257.16	2234733.59
2742	542275.93	2234728.49
100	542279.00	2234728.27
2702	542280.29	2234727.30
1361	542287.51	2234721.75
101	542289.31	2234720.08
130	542296.22	2234716.33
127	542301.15	2234711.18
126	542338.95	2234689.02
125	542347.54	2234684.91
124	542359.69	2234681.92
140	542376.91	2234681.65
141	542398.63	2234684.50
142	542410.41	2234686.81
143	542425.44	2234689.67
144	542426.06	2234691.10
145	542438.04	2234693.10
146	542438.19	2234692.40
147	542441.65	2234693.02
186	542450.30	2234693.99
2892	542450.31	2234695.67
213	542490.29	2234702.42

ГОСУДАРСТВЕННОЕ БЮДЖЕТНОЕ УЧРЕЖДЕНИЕ ПЕРМСКОГО КРАЯ «ЦЕНТР
ТЕХНИЧЕСКОЙ ИНВЕНТАРИЗАЦИИ И КАДАСТРОВОЙ
ОЦЕНКИ ПЕРМСКОГО КРАЯ»
ЧАСТИНСКИЙ ФИЛИАЛ

168	542490.33	2234701.50
2729	542503.88	2234702.48
2529	542538.84	2234705.25
167	542538.79	2234705.68
214	542563.58	2234707.51
215	542570.80	2234708.04
2814	543067.32	2234315.89
2873	543065.76	2234380.38
2812	543065.54	2234415.85
2811	543065.42	2234452.10
2810	543065.20	2234488.02
2809	543065.09	2234524.05
2808	543063.20	2234558.96
2807	543061.20	2234574.31
2874	543060.00	2234500.00
2814	543067.32	2234315.89
ЗУ235		
2857	542726.01	2234696.18
931	542726.95	2234699.45
920	542727.30	2234701.10
921	542729.62	2234713.87
922	542738.30	2234752.10
923	542738.45	2234752.70
924	542740.45	2234760.67
925	542741.56	2234763.51
926	542731.45	2234765.94
927	542728.66	2234751.66
928	542724.78	2234736.30
929	542720.53	2234718.86
930	542716.19	2234720.00
917	542710.88	2234698.00
918	542715.20	2234696.90
2857	542726.01	2234696.18

Ведомость координат поворотных точек ЗУ, образованных путем
раздела ранее учтенного ЗУ. Этап III Таблица №9

ЗУ237		
889	542576.39	2234724.65
890	542574.57	2234768.25
2893	542546.20	2234768.01

ГОСУДАРСТВЕННОЕ БЮДЖЕТНОЕ УЧРЕЖДЕНИЕ ПЕРМСКОГО КРАЯ «ЦЕНТР
ТЕХНИЧЕСКОЙ ИНВЕНТАРИЗАЦИИ И КАДАСТРОВОЙ
ОЦЕНКИ ПЕРМСКОГО КРАЯ»
ЧАСТИНСКИЙ ФИЛИАЛ

2894	542547.86	2234731.38
889	542576.39	2234724.65
ЗУ238		
2894	542547.86	2234731.38
2893	542546.20	2234768.01
891	542538.50	2234767.83
892	542538.55	2234766.92
893	542539.15	2234755.99
894	542539.12	2234753.71
895	542533.39	2234753.55
2856	542534.87	2234730.71
2701	542543.89	2234732.24
2894	542547.86	2234731.38
ЗУ239		
2859	542523.42	2234728.68
880	542521.86	2234753.01
881	542516.57	2234752.74
2184	542516.51	2234755.31
882	542516.40	2234759.63
2895	542501.82	2234758.30
2896	542504.76	2234725.69
2859	542523.42	2234728.68
ЗУ240		
2896	542504.76	2234725.69
2895	542501.82	2234758.30
883	542482.36	2234756.54
884	542477.51	2234780.50
885	542476.53	2234780.34
886	542450.63	2234775.78
2700	542461.12	2234717.74
2896	542504.76	2234725.69

Ведомость координат поворотных точек ЗУ, образуемых путем перераспределения с землями, находящимися в государственной или муниципальной собственности. Этап III Таблица №10

ЗУ70		
241	542595.45	2234555.15
242	542593.07	2234530.76
244	542593.10	2234515.56
245	542600.65	2234510.64
246	542615.81	2234508.22

ГОСУДАРСТВЕННОЕ БЮДЖЕТНОЕ УЧРЕЖДЕНИЕ ПЕРМСКОГО КРАЯ «ЦЕНТР
ТЕХНИЧЕСКОЙ ИНВЕНТАРИЗАЦИИ И КАДАСТРОВОЙ
ОЦЕНКИ ПЕРМСКОГО КРАЯ»
ЧАСТИНСКИЙ ФИЛИАЛ

247	542631.37	2234519.23
260	542633.67	2234531.50
259	542634.79	2234537.53
258	542639.28	2234555.57
257	542644.52	2234576.90
256	542645.32	2234577.90
250	542637.03	2234580.36
2494	542635.50	2234587.16
255	542635.50	2234587.16
2494	542637.03	2234580.36
255	542635.50	2234587.16
254	542635.09	2234603.38
267	542635.08	2234605.94
2281	542631.57	2234606.35
248	542632.00	2234587.08
249	542634.59	2234575.32
2493	542633.82	2234558.75
251	542615.36	2234560.17
261	542604.63	2234560.89
2495	542604.32	2234555.29
241	542595.45	2234555.15
ЗУ145		
282	542691.76	2234514.38
283	542696.18	2234524.46
284	542696.57	2234525.64
275	542703.33	2234546.09
376	542706.40	2234555.39
277	542715.37	2234597.75
268	542688.87	2234601.60
269	542673.24	2234578.07
270	542671.88	2234573.77
271	542670.37	2234567.12
272	542668.12	2234560.68
273	542667.42	2234556.85
274	542667.44	2234551.51
278	542666.78	2234546.73
279	542664.93	2234541.92
280	542663.52	2234539.82
281	542664.32	2234534.33
2576	542667.28	2234521.73
281	542691.76	2234514.38

ГОСУДАРСТВЕННОЕ БЮДЖЕТНОЕ УЧРЕЖДЕНИЕ ПЕРМСКОГО КРАЯ «ЦЕНТР
ТЕХНИЧЕСКОЙ ИНВЕНТАРИЗАЦИИ И КАДАСТРОВОЙ
ОЦЕНКИ ПЕРМСКОГО КРАЯ»
ЧАСТИНСКИЙ ФИЛИАЛ

ЗУ220		
291	542825.21	2234515.06
292	542827.64	2234518.39
293	542831.47	2234526.01
294	542832.03	2234530.22
295	542831.18	2234530.06
296	542830.85	2234530.99
297	542831.78	2234531.32
299	542832.12	2234530.88
300	542828.27	2234544.36
301	542822.45	2234564.77
302	542821.79	2234574.05
303	542823.52	2234590.66
304	542829.50	2234627.47
305	542830.35	2234627.38
306	542831.79	2234637.16
2454	542833.58	2234646.88
307	542834.30	2234651.17
308	542817.31	2234654.09
309	542815.67	2234653.60
310	542802.89	2234567.60
311	542802.01	2234562.27
312	542794.02	2234562.62
313	542792.04	2234561.19
314	542798.37	2234547.43
315	542804.69	2234535.74
289	542806.59	2234533.40
290	542812.57	2234526.01
291	542825.21	2234515.06
ЗУ236		
229	542634.45	2234665.38
231	542638.46	2234692.32
2720	542638.51	2234693.17
217	542606.35	2234699.33
216	542595.29	2234701.36
218	542595.26	2234698.86
219	542594.91	2234669.85
235	542615.71	2234667.45
229	542634.45	2234665.38

ГОСУДАРСТВЕННОЕ БЮДЖЕТНОЕ УЧРЕЖДЕНИЕ ПЕРМСКОГО КРАЯ «ЦЕНТР
ТЕХНИЧЕСКОЙ ИНВЕНТАРИЗАЦИИ И КАДАСТРОВОЙ
ОЦЕНКИ ПЕРМСКОГО КРАЯ»
ЧАСТИНСКИЙ ФИЛИАЛ

Ведомость координат поворотных точек ЗУ, образуемых путем
объединения ранее учтенных ЗУ. Этап IV. Таблица №11

ЗУ241		
2700	542461.12	2234717.74
2896	542504.76	2234725.69
2895	542501.82	2234758.30
883	542482.36	2234756.54
884	542477.51	2234780.50
885	542476.53	2234780.34
902	542474.10	2234794.79
901	542472.30	2234805.90
1081	542446.29	2234802.36
886	542448.96	2234785.35
2700	542450.63	2234775.78
	542461.12	2234717.74
ЗУ242		
2894	542547.86	2234731.38
2893	542546.20	2234768.01
891	542538.50	2234767.83
904	542518.54	2234767.11
2559	542518.62	2234765.62
903	542518.90	2234759.98
882	542516.40	2234759.63
2895	542501.82	2234758.30
2896	542504.76	2234725.69
2855	542523.42	2234728.68
2856	542534.87	2234730.71
2701	542543.89	2234732.24
2894	542547.86	2234731.38

ГОСУДАРСТВЕННОЕ БЮДЖЕТНОЕ УЧРЕЖДЕНИЕ ПЕРМСКОГО КРАЯ «ЦЕНТР ТЕХНИЧЕСКОЙ ИНВЕНТАРИЗАЦИИ И
КАДАСТРОВОЙ
ОЦЕНКИ ПЕРМСКОГО КРАЯ»
ЧАСТИНСКИЙ ФИЛИАЛ

ГРАФИКА

ГОСУДАРСТВЕННОЕ БЮДЖЕТНОЕ УЧРЕЖДЕНИЕ ПЕРМСКОГО КРАЯ «ЦЕНТР ТЕХНИЧЕСКОЙ ИНВЕНТАРИЗАЦИИ И
КАДАСТРОВОЙ
ОЦЕНКИ ПЕРМСКОГО КРАЯ»
ЧАСТИНСКИЙ ФИЛИАЛ

ЧЕРТЕЖ МЕЖЕВАНИЯ. ЭТАП I.



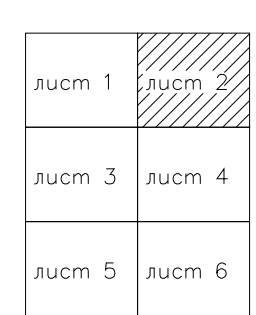
соединение с листом N1

соединение с листом N4

Условные обозначения

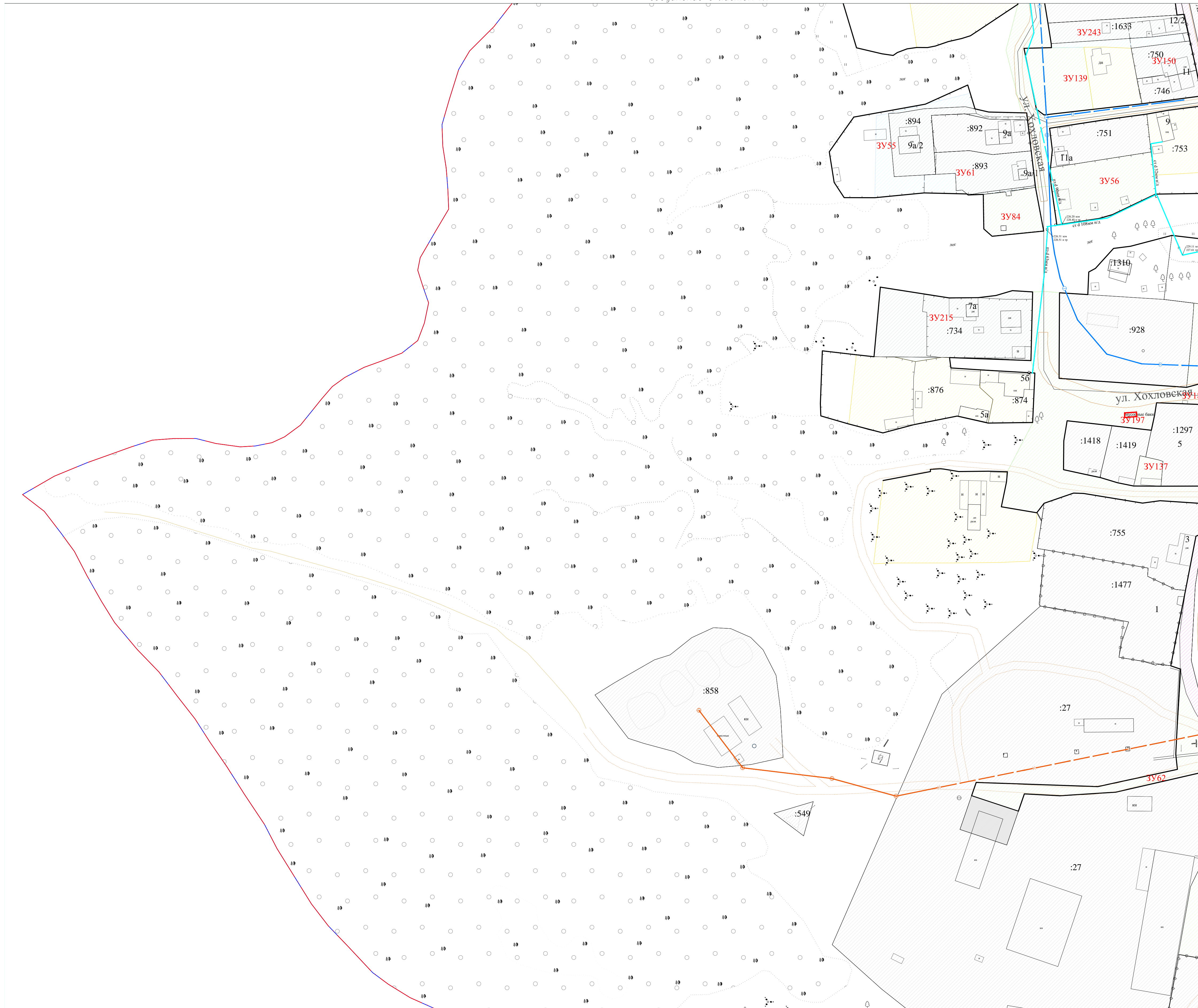
- Красные линии
- Граница кадастрового квартала
- Граница населенного пункта
- Уточненные земельные участки
- Образуемые земельные участки из земель, находящихся в государственной или муниципальной собственности
- Уточняемые земельные участки
- Земельные участки, образуемые путем перераспределения
- Границы исправляемых земельных участков
- Надпись кадастрового номера земельного участка
- Надпись кадастрового номера ОКС
- Номер кадастрового квартала
- :3У1 Условный номер образуемого земельного участка
- Водопровод
- Канализация
- Линия ЛЭП
- Газопровод

Схема расположения листов



M 1:1000

						Пермский район, г. Скобелевка	
Изм.	Код	Лист	№ док.	Погн.	Дата	Проект межевания территории кадастровый квартал 59:32:2260001	
Разработчик	Сисоева О.А.				07.21	Статус	Лист 2
Проверил	Диева Е.А.				07.21	Лист	6
Чертеж межевания I этап							

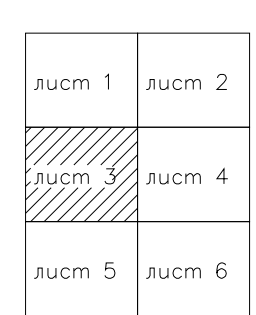


соединение с листом N4

Условные обозначения

- Красные линии
- Граница кадастрового квартала
- Граница населенного пункта
- Учтенные земельные участки
- Образуемые земельные участки из земель, находящихся в государственной или муниципальной собственности
- Уточняемые земельные участки
- Земельные участки, образуемые путем перераспределения
- Границы исправленных земельных участков
- Надпись кадастрового номера земельного участка
- Надпись кадастрового номера ОКС
- Номер кадастрового квартала
- Условный номер образуемого земельного участка
- Водопровод
- Канализация
- Линия ЛЭП
- Газопровод

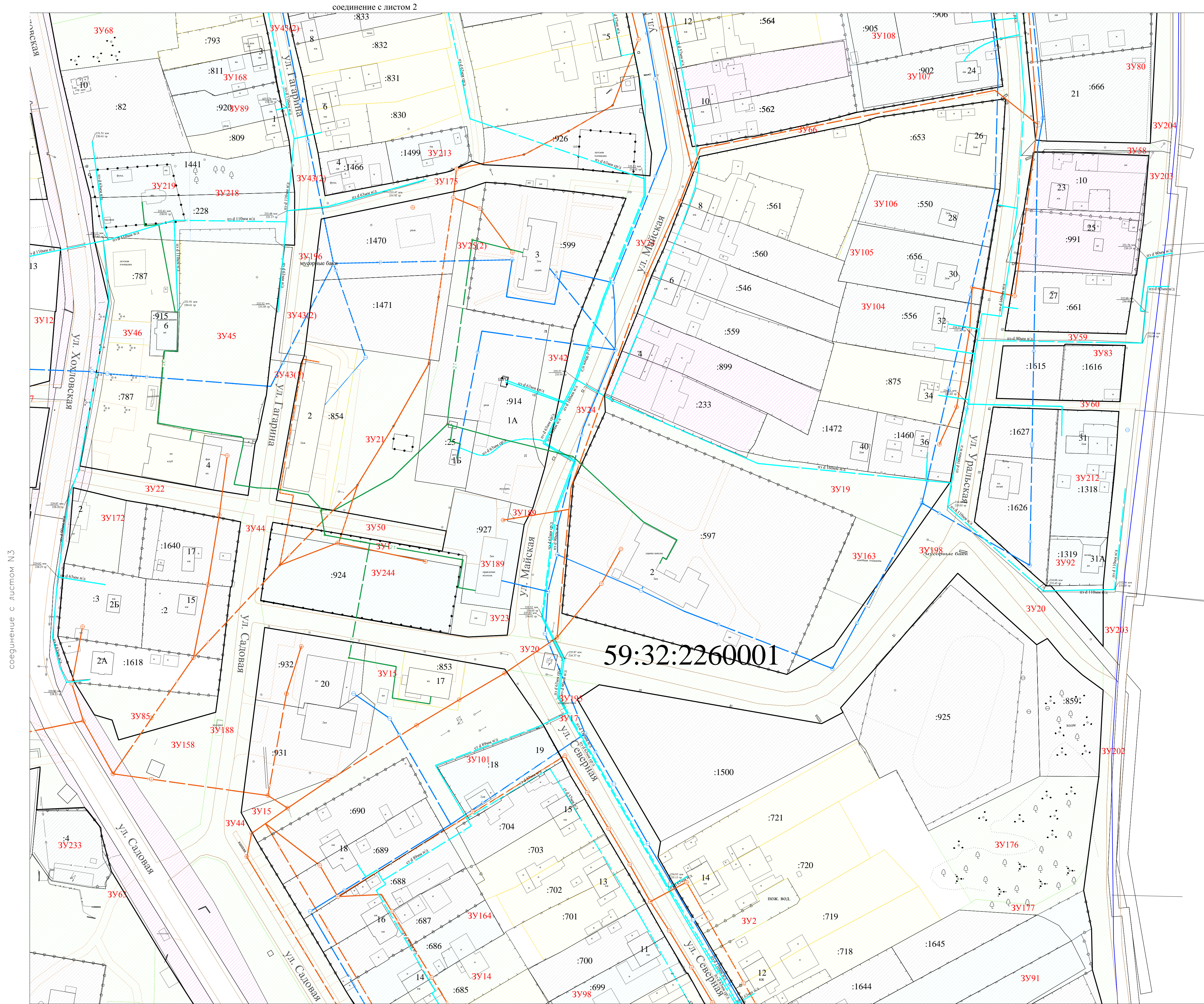
Схема расположения листов



соединение с листом N5

М 1:1000

Пермский район, г. Скобелевка					
Изм.	Код	Лист	№ док.	Погн.	Дата
Разработчик	Сисоева О.К.	07.21	59:32:226001		07.21
Проверил	Диева Е.А.	07.21	59:32:226001		07.21
Чертеж межевания I этап					
Статус	Лист	Листов			
	3	6			



соединение с листом 2

соединение с листом N3

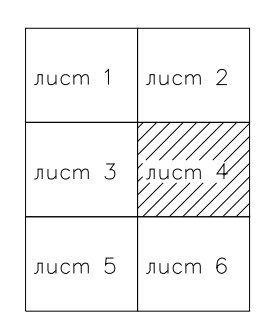
соединение с листом N6

59:32:2260001

- Условные обозначения
- Красные линии
 - Граница кадастрового квартала
 - Граница населенного пункта
 - Учтенные земельные участки
 - Обрабатываемые земельные участки из земель, находящихся в государственной или муниципальной собственности
 - Уточняемые земельные участки
 - Земельные участки, образуемые путем перераспределения
 - Границы исправляемых земельных участков

- Надпись кадастрового номера земельного участка
- Надпись кадастрового номера ОКС
- Номер кадастрового квартала
- Условный номер образуемого земельного участка
- Водопровод
- Канализация
- Линия ЛЭП
- Газопровод

Схема расположения листов



M 1:1000

						Пермский район, г. Скобелевка					
Изм.	Код	Лист № док.	Погн.	Дата	Разработчик	Составил	07.21	Проект межевания территории кадастровый квартал 59:32:2260001	Статус	Лист	Листов
					Диева Е.А.		07.21	Чертеж межевания I этап		4	6

соединение с листом N3



соединение с листом N6

Условные обозначения

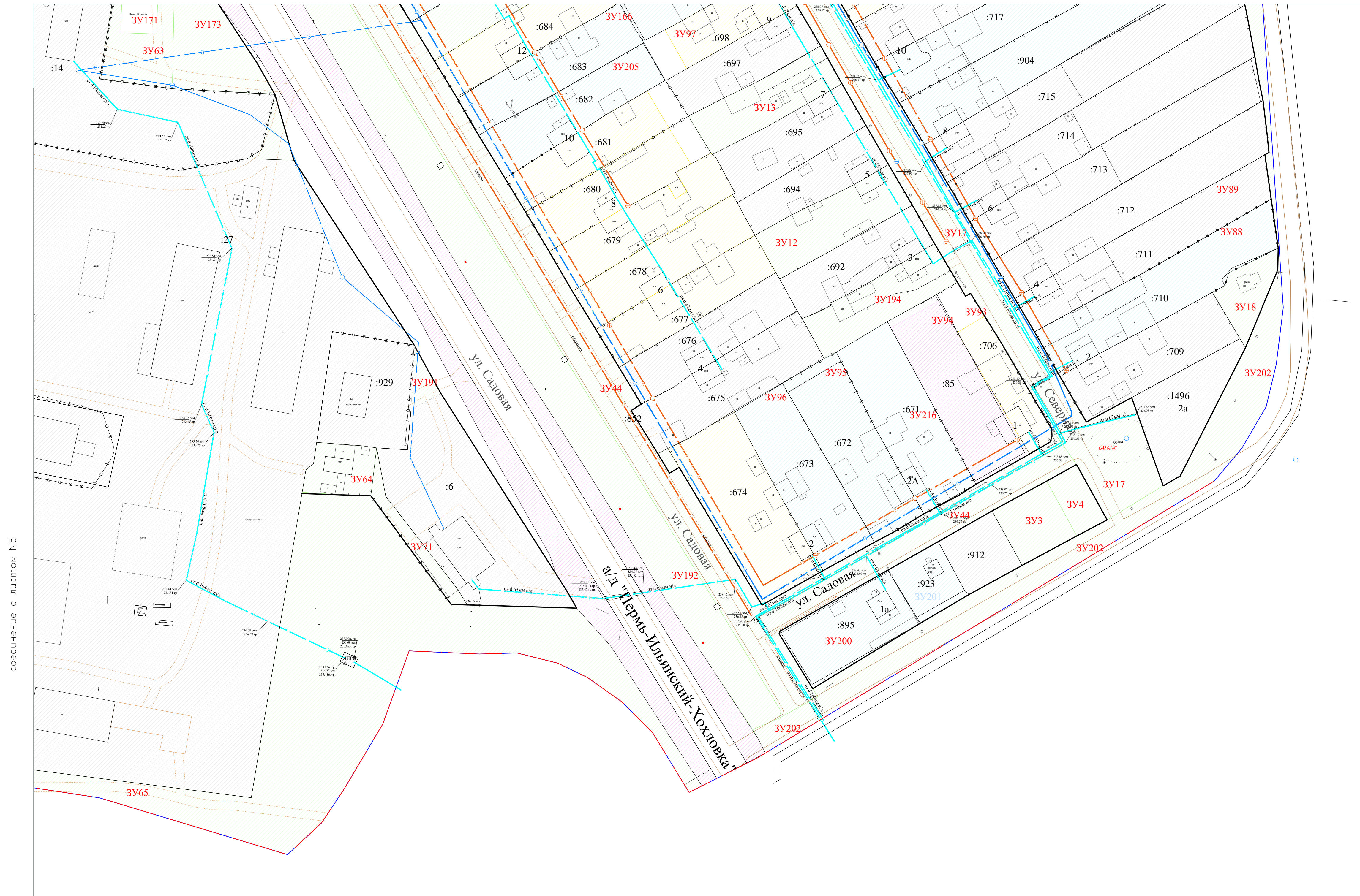
	Красные линии		Надпись кадастрового номера земельного участка
	Граница кадастрового квартала		Надпись кадастрового номера ОКС
	Граница населенного пункта		Номер кадастрового квартала
	Учтенные земельные участки		Условный номер образуемого земельного участка
	Образуемые земельные участки из земель, находящихся в государственной или муниципальной собственности		Водопровод
	Уточняемые земельные участки		Канализация
	Земельные участки, образуемые путем перераспределения		Линия ЛЭП
	Границы исправленных земельных участков		Газопровод

Схема расположения листов

лист 1	лист 2
лист 3	лист 4
лист 5	лист 6

М 1:1000

Пермский район, г. Скобелевка					
Изм.	Код	Лист	№ док.	Погн.	Дата
Разработчик	Сисоева О.А.				07.21
Проверил	Диева Е.А.				07.21
Проект межевания территории кадастровый квартал 59:32:2260001					
Чертеж межевания I этап					
Стация	Лист	Листов			
	5	6			

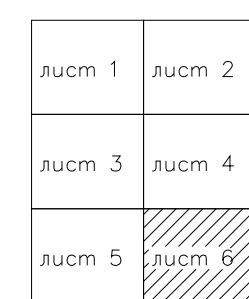


соединение с листом N5

Условные обозначения

- Красные линии
- Граница кадастрового квартала
- Граница населенного пункта
- Учтенные земельные участки
- Образуемые земельные участки из земель, находящихся в государственной или муниципальной собственности
- Уточняемые земельные участки
- Земельные участки, образуемые путем перераспределения
- Границы исправляемых земельных участков
- Надпись кадастрового номера земельного участка
- Надпись кадастрового номера ОКС
- Номер кадастрового квартала
- Условный номер образуемого земельного участка
- Водопровод
- Канализация
- Линия ЛЭП
- Газопровод

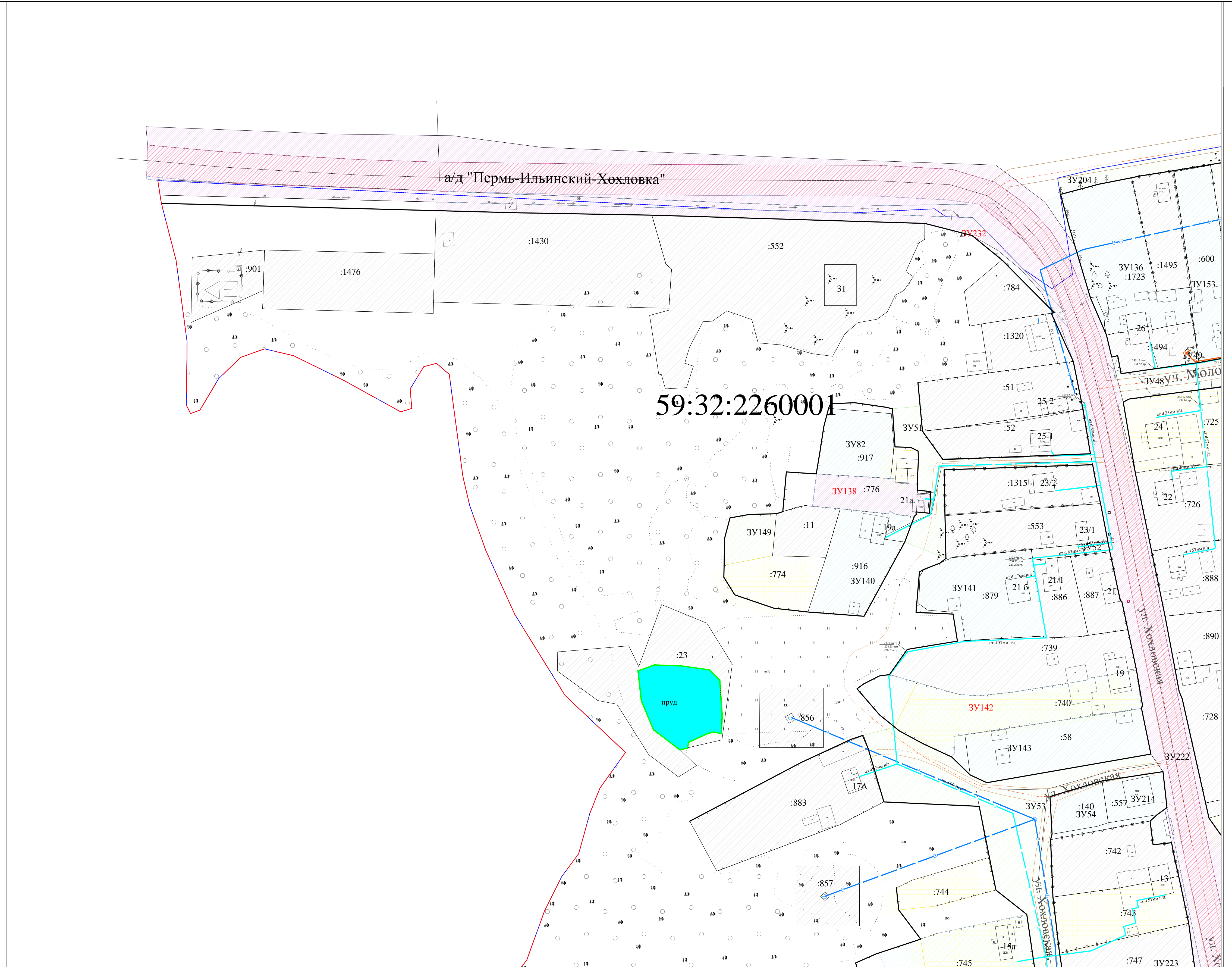
Схема расположения листов



Пермский район, г. Скобелевка					
Изм.	Код ук.	Лист	№ док.	Погн.	Дата
Разработчик	Сисоева О.А.				07.21
Проверил	Диева Е.А.				07.21
Проект межевания территории кадастровый квартал 59:32:2260001					
Чертеж межевания I этап					
Стация	Лист	Листов			
	6	6			

ГОСУДАРСТВЕННОЕ БЮДЖЕТНОЕ УЧРЕЖДЕНИЕ ПЕРМСКОГО КРАЯ «ЦЕНТР ТЕХНИЧЕСКОЙ ИНВЕНТАРИЗАЦИИ И
КАДАСТРОВОЙ
ОЦЕНКИ ПЕРМСКОГО КРАЯ»
ЧАСТИНСКИЙ ФИЛИАЛ

ЧЕРТЕЖ МЕЖЕВАНИЯ. ЭТАП II.



соединение с листом N3

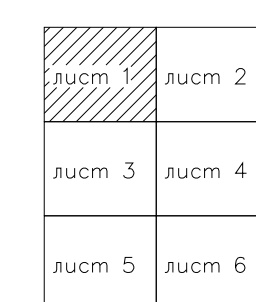
соединение с листом N2

Условные обозначения

- Красные линии
- Граница кадастрового квартала
- Граница населенного пункта
- Учтенные земельные участки
- Образуемые земельные участки из земель, находящихся в государственной или муниципальной собственности
- Уточняемые земельные участки
- Земельные участки, образуемые путем перераспределения
- Границы исправляемых земельных участков
- Земельные участки, образованные путем объединения
- Земельные участки, образованные путем раздела

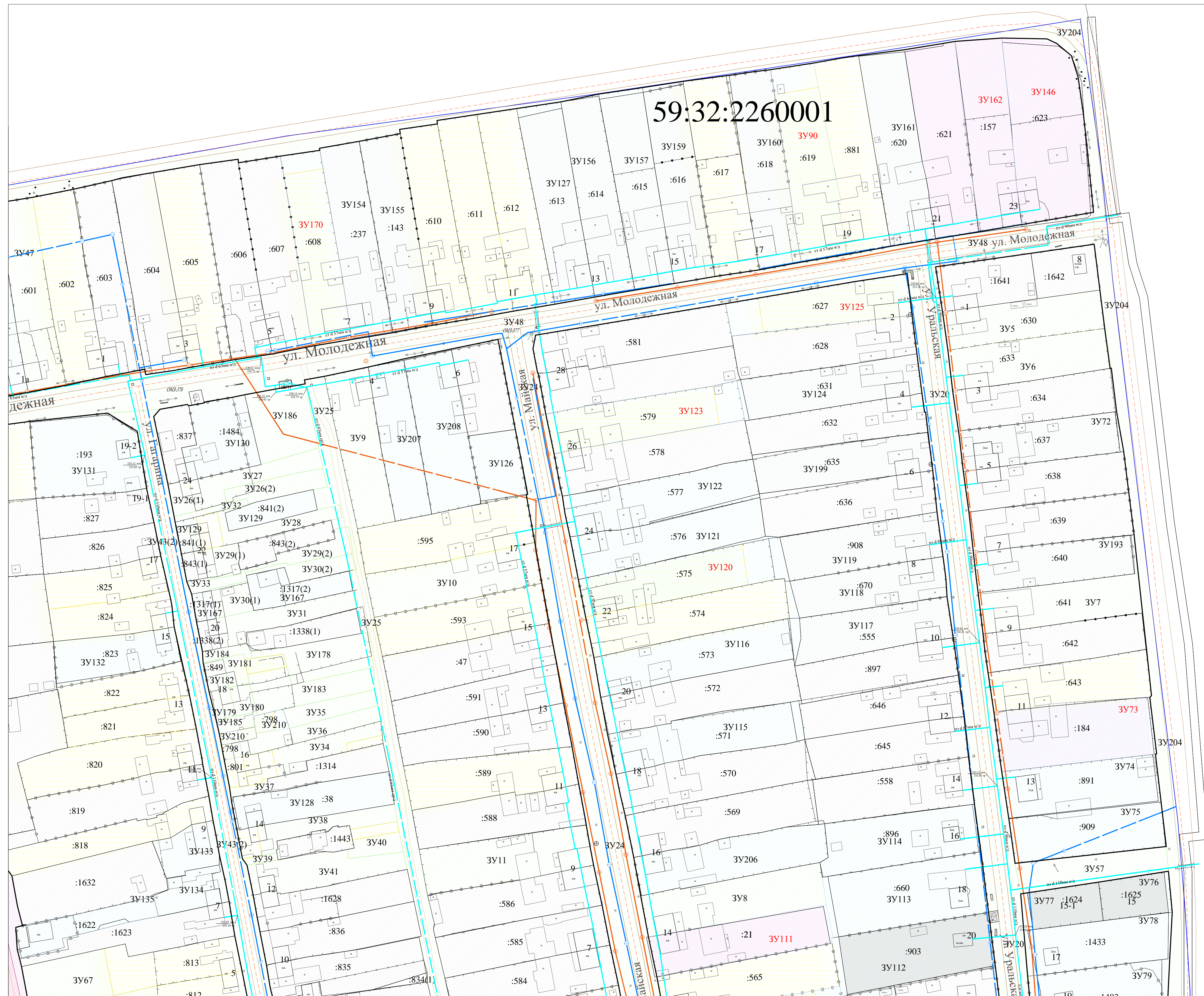
- :14 Надпись кадастрового номера земельного участка
- 59:32:2260001 Номер кадастрового квартала
- :3У1 Условный номер образуемого земельного участка
- Водопровод
- Канализация
- Линия ЛЭП
- Газопровод
- :3У1 Условный номер земельного участка, образованного в I этапе

Схема расположения листов



М 1:1000

				Пермский район, г. Скобелевка	
Изм.	Код	Лист	№ док.	Погн.	Дата
Разработчик	Сисоева О.О.	07.21			07.21
Проверил	Диева Е.А.	07.21			07.21
Проект межевания территории кадастровый квартал 59:32:2260001					Стация
Чертеж межевания 2 этап					Лист
					Листов
					1
					6
					ГБУ "ЦТИ ПК" Частинский филиал



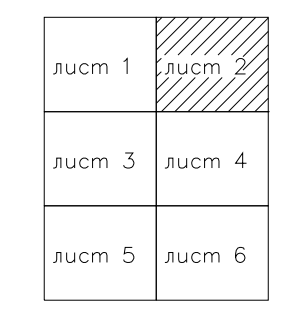
соединение с листом N1

соединение с листом N4

- Условные обозначения**
- Красные линии
 - Граница кадастрового квартала
 - Граница населенного пункта
 - Учтенные земельные участки
 - Образуемые земельные участки из земель, находящихся в государственной или муниципальной собственности
 - Уточняемые земельные участки
 - Земельные участки, образуемые путем перераспределения
 - Границы исправляемых земельных участков
 - Земельные участки, образованные путем объединения
 - Земельные участки, образованные путем раздела

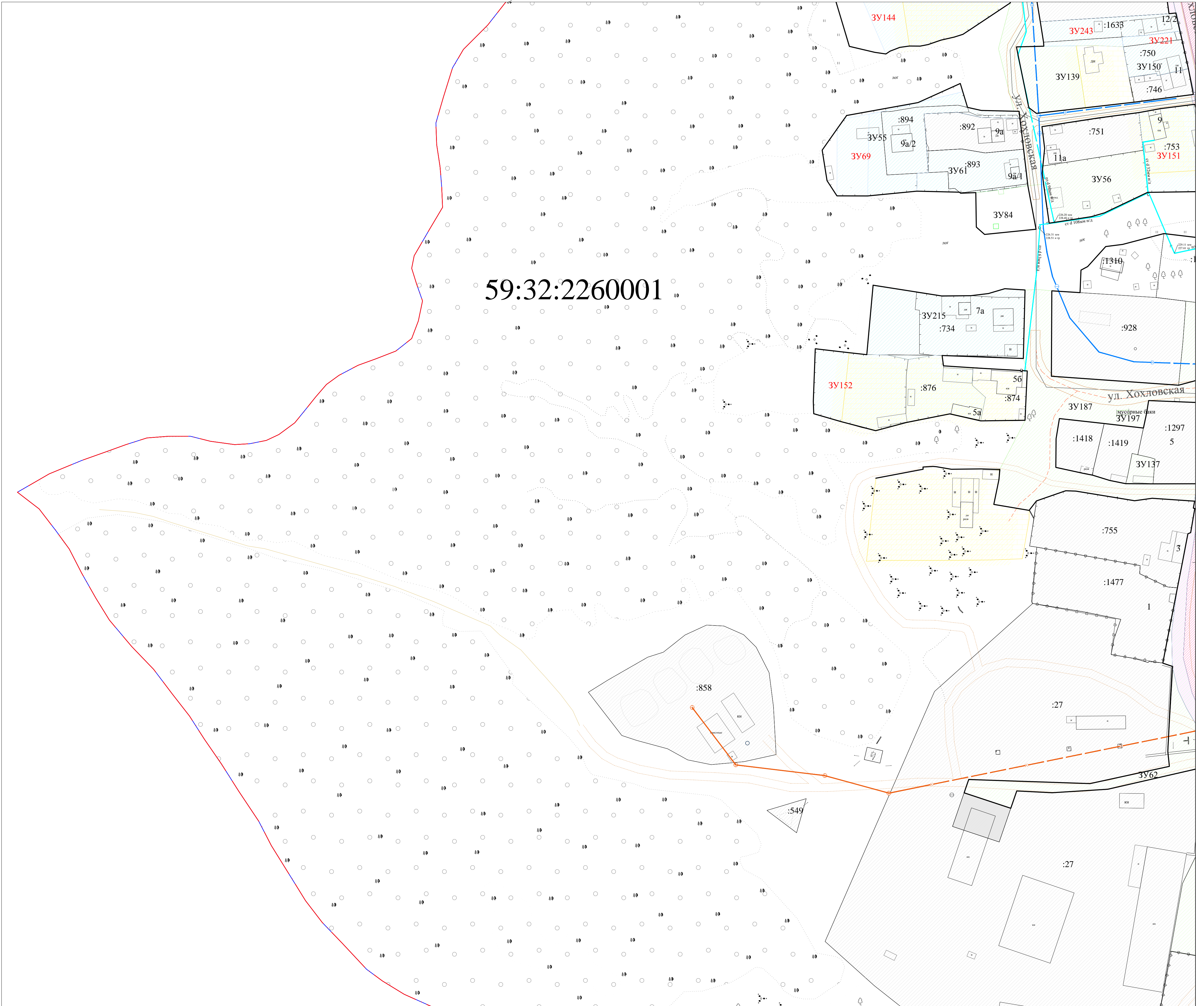
- :14 Надпись кадастрового номера земельного участка
- 59:32:2260001 Номер кадастрового квартала
- :3У1 Условный номер образуемого земельного участка
- Водопровод
- Канализация
- Линия ЛЭП
- Газопровод
- :3У1 Условный номер земельного участка, образованного в I этапе

Схема расположения листов



M 1:1000

				Пермский район, г. Скобелевка	
Изм.	Код	Лист	№ док.	Погн.	Дата
Разработчик	Сисоева О.О.	07.21	07.21	07.21	Проект межевания территории кадастровый квартал 59:32:2260001
Проверил	Диева Е.А.	07.21	07.21	07.21	Чертеж межевания 2 этап
				Страница	Лист
				2	6
				ГБУ "ЦТИ ПК" Частинский филиал	



59:32:2260001

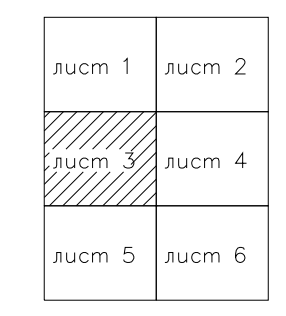
соединение с листом N4

Условные обозначения

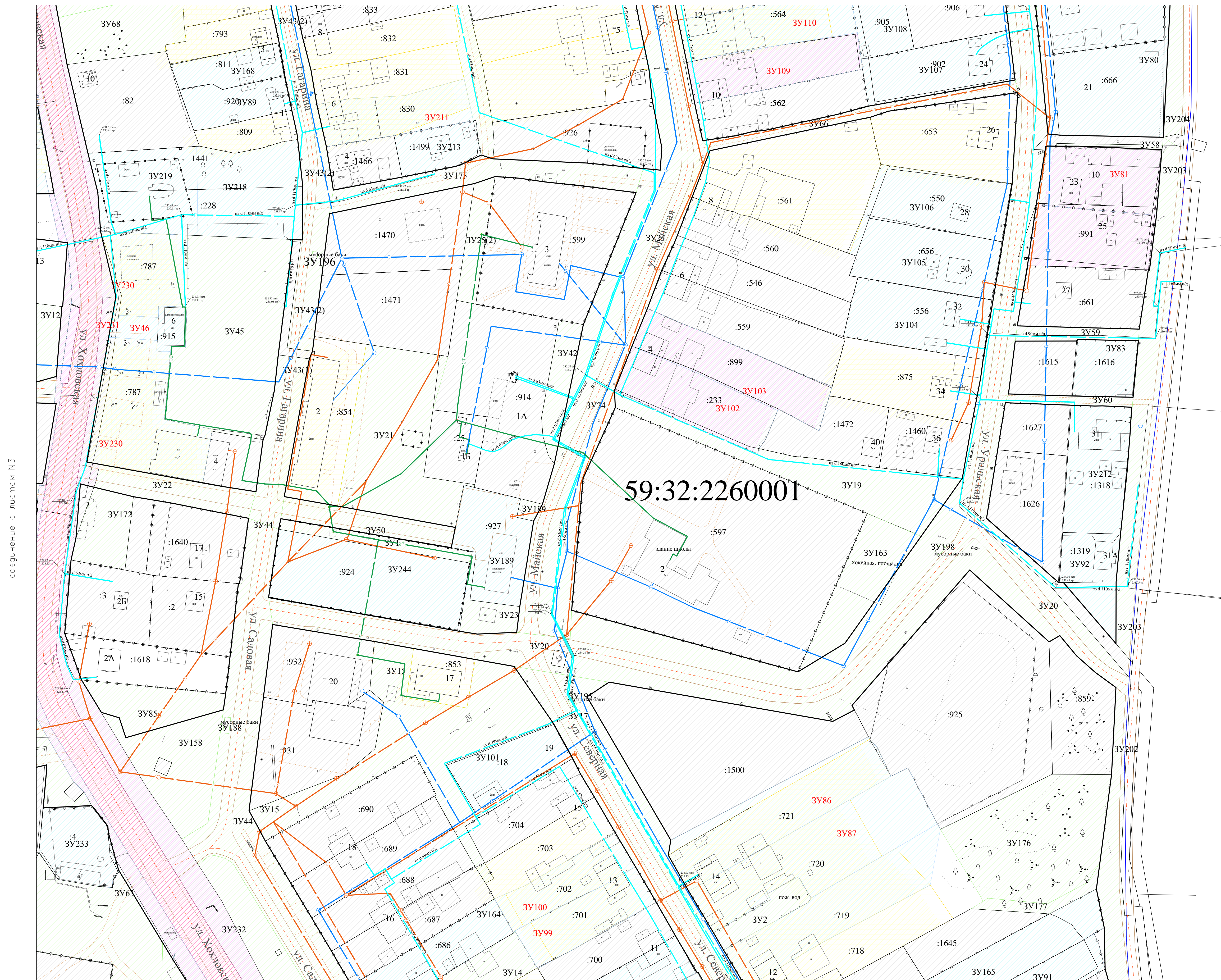
- Красные линии
- Граница кадастрового квартала
- Граница населенного пункта
- Учтенные земельные участки
- Образующие земельные участки из земель, находящихся в государственной или муниципальной собственности
- Уточняемые земельные участки
- Земельные участки, образуемые путем перераспределения
- Границы исправляемых земельных участков
- Земельные участки, образованные путем объединения
- Земельные участки, образованные путем раздела

- :14 Надпись кадастрового номера земельного участка
- 59:32:2260001 Номер кадастрового квартала
- :3У1 Условный номер образуемого земельного участка
- Водопровод
- Канализация
- Линия ЛЭП
- Газопровод
- :3У1 Условный номер земельного участка, образованного в I этапе

Схема расположения листов



				Пермский район, г. Скобелевка				
Изм.	Код ул.	Лист № док.	Погн.	Дата	Проект межевания территории кадастровый квартал 59:32:2260001	Стация	Лист	Листов
Разработчик	Сисоева О.Ю.			07.21			3	6
Проверил	Диева Е.А.			07.21				
Чертеж межевания 2 этап						ГБУ "ЦТИ ПК" Частинский филиал		



соединение с листом N3

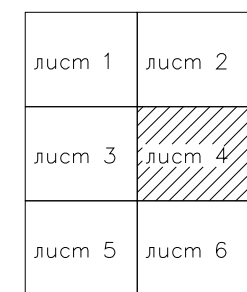
соединение с листом N6

Условные обозначения

- Красные линии
- Граница кадастрового квартала
- Граница населенного пункта
- Учтенные земельные участки
- Образуемые земельные участки из земель, находящихся в государственной или муниципальной собственности
- Уточняемые земельные участки
- Земельные участки, образуемые путем перераспределения
- Границы исправляемых земельных участков
- Земельные участки, образованные путем объединения
- Земельные участки, образованные путем раздела

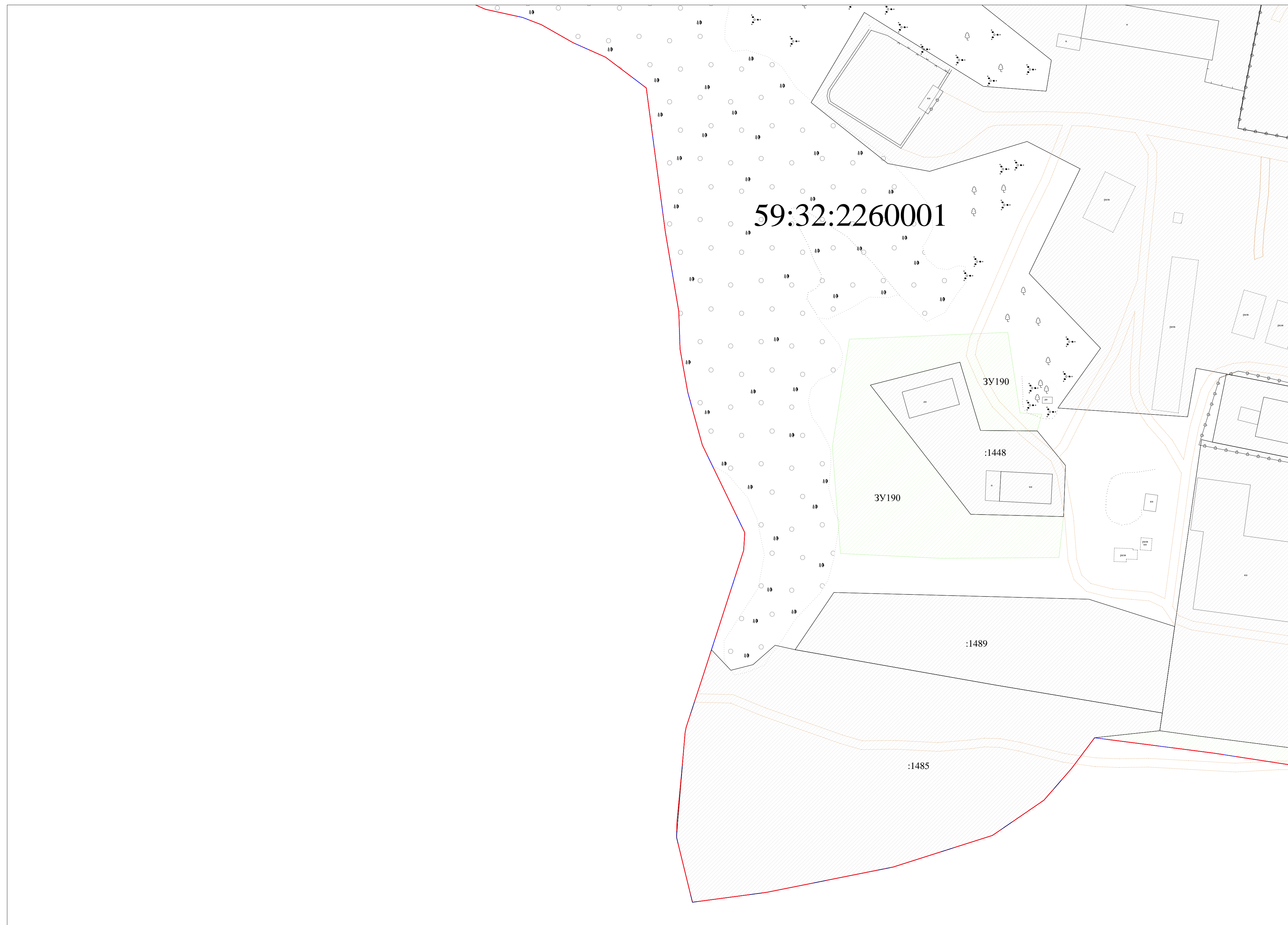
- :14 Надпись кадастрового номера земельного участка
- 59:32:2260001 Номер кадастрового квартала
- :3У1 Условный номер образуемого земельного участка
- Водопровод
- Канализация
- Линия ЛЭП
- Газопровод
- :3У1 Условный номер земельного участка, образованного в I этапе

Схема расположения листов



				Пермский район, г. Скобелевка				
Изм.	Код ул.	Лист № док.	Погн. Дом	07.21	Проект межевания территории кадастровый квартал 59:32:2260001	Стация	Лист	Листов
Разработчик	Сусова О.О.			07.21	Чертеж межевания 2 этап	4	6	
Проверил	Диева Е.А.			07.21		ГБУ "ЦТИ ПК" Частинский филиал		

соединение с листом N3



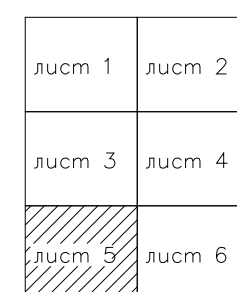
соединение с листом N6

Условные обозначения

- Красные линии
- Граница кадастрового квартала
- Граница населенного пункта
- Учетные земельные участки
- Образуемые земельные участки из земель, находящихся в государственной или муниципальной собственности
- Уточняемые земельные участки
- Земельные участки, образуемые путем перераспределения
- Границы исправляемых земельных участков
- Земельные участки, образованные путем объединения
- Земельные участки, образованные путем раздела

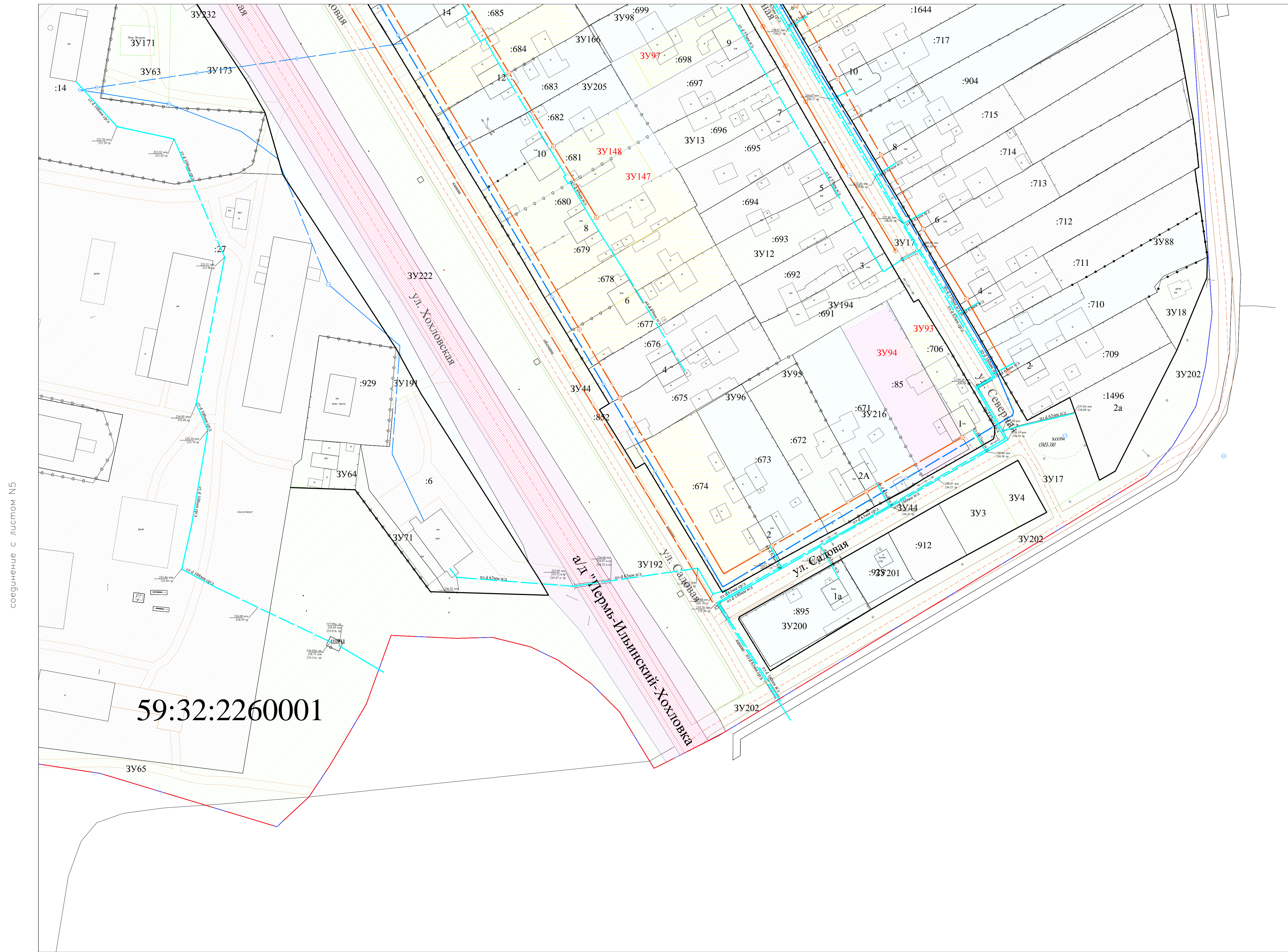
- :14 Надпись кадастрового номера земельного участка
- 59:32:2260001 Номер кадастрового квартала
- :3У1 Условный номер образуемого земельного участка
- Водопровод
- Канализация
- Линия ЛЭП
- Газопровод
- :3У1 Условный номер земельного участка, образованного в I этапе

Схема расположения листов



М 1:1000

				Пермский район, г. Скобелевка		
Изм.	Код ук.	Лист № док.	Погн.	Дата		
Разработчик	Сисоева О.К.		07.21	Проект межевания территории кадастровый квартал		Стадия
Проверил	Диева Е.А.		07.21	59:32:2260001		Лист
				Чертеж межевания 2 этап		Листов
						5
						6
						ГБУ "ЦТИ ПК"
						Частинский филиал



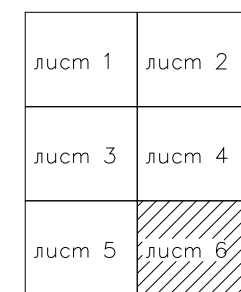
соединение с листом N5

Условные обозначения

- Красные линии
- Граница кадастрового квартала
- Граница населенного пункта
- Учтенные земельные участки
- Образуемые земельные участки из земель, находящихся в государственной или муниципальной собственности
- Уточняемые земельные участки
- Земельные участки, образуемые путем перераспределения
- Границы исправляемых земельных участков
- Земельные участки, образованные путем объединения
- Земельные участки, образованные путем раздела

- :14 Надпись кадастрового номера земельного участка
- 59:32:2260001 Номер кадастрового квартала
- :3У1 Условный номер образуемого земельного участка
- Водопровод
- Канализация
- Линия ЛЭП
- Газопровод
- :3У1 Условный номер земельного участка, образованного в I этапе

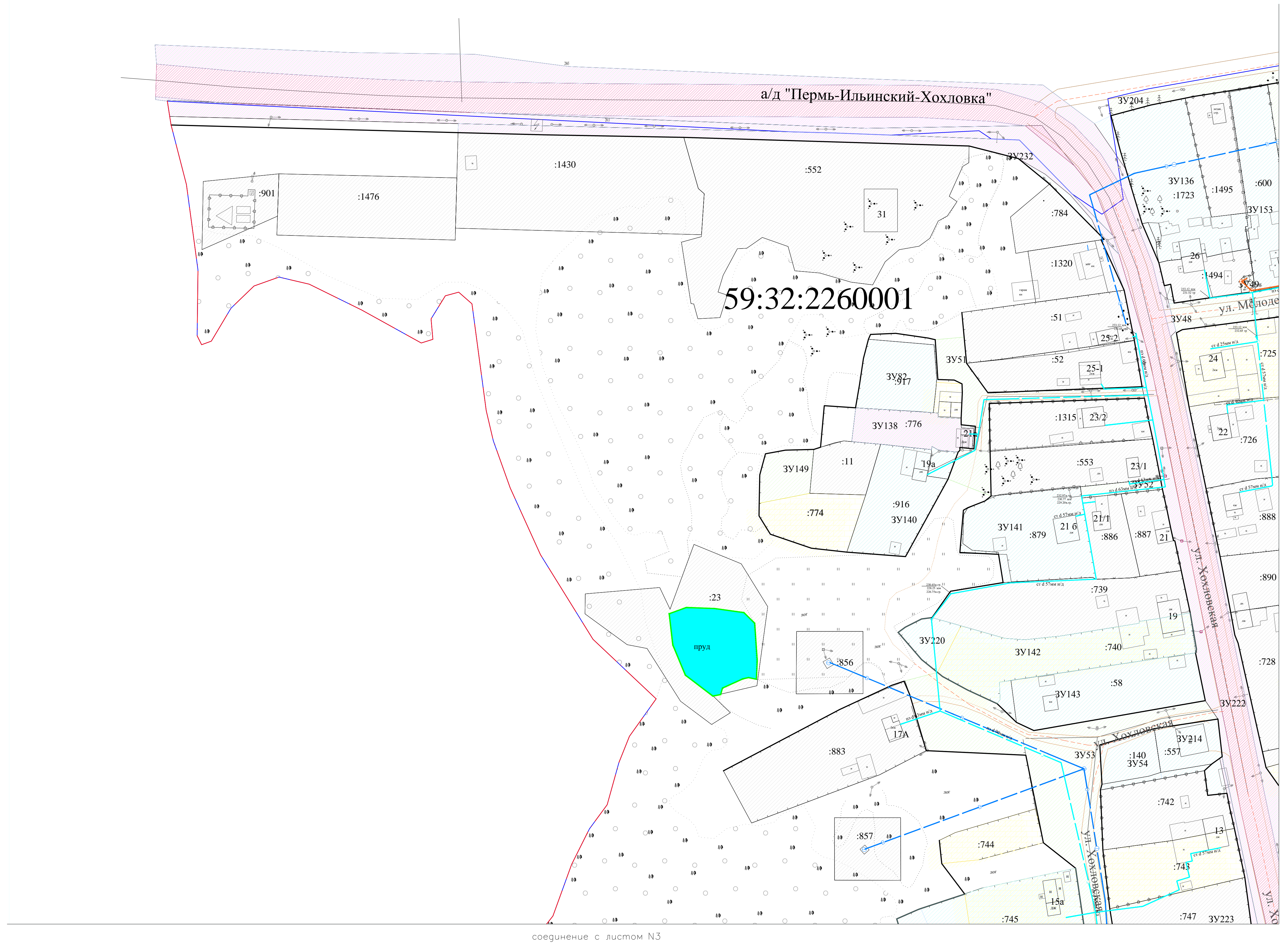
Схема расположения листов



Пермский район, г. Скобелевка					
Изм.	Код	Лист	№ док.	Погн.	Дата
Разработчик	Сисоева А.А.				07.21
Проверил	Диева Е.А.				07.21
Проект межевания территории кадастровый квартал 59:32:2260001					
Чертеж межевания 2 этап					
			Стация	Лист	Листов
				6	6
ГБУ "ЦТИ ПК" Частинский филиал					

ГОСУДАРСТВЕННОЕ БЮДЖЕТНОЕ УЧРЕЖДЕНИЕ ПЕРМСКОГО КРАЯ «ЦЕНТР ТЕХНИЧЕСКОЙ ИНВЕНТАРИЗАЦИИ И
КАДАСТРОВОЙ
ОЦЕНКИ ПЕРМСКОГО КРАЯ»
ЧАСТИНСКИЙ ФИЛИАЛ

ЧЕРТЕЖ МЕЖЕВАНИЯ. ЭТАП III.



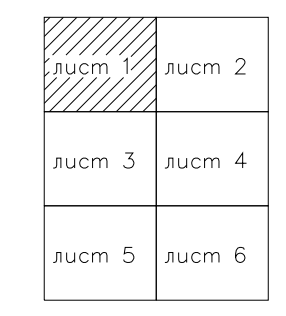
соединение с листом N2

соединение с листом N3

Условные обозначения

- Красные линии
- Граница кадастрового квартала
- Граница населенного пункта
- Учтенные земельные участки
- Образуемые земельные участки из земель, находящихся в государственной или муниципальной собственности
- Уточняемые земельные участки
- Земельные участки, образуемые путем перераспределения
- Границы исправляемых земельных участков
- Земельные участки, образованные путем объединения
- Земельные участки, образованные путем раздела
- Надпись кадастрового номера земельного участка
- Номер кадастрового квартала
- Условный номер образуемого земельного участка
- Водопровод
- Канализация
- Линия ЛЭП
- Газопровод
- Условный номер земельного участка, образованного в I и II этапах

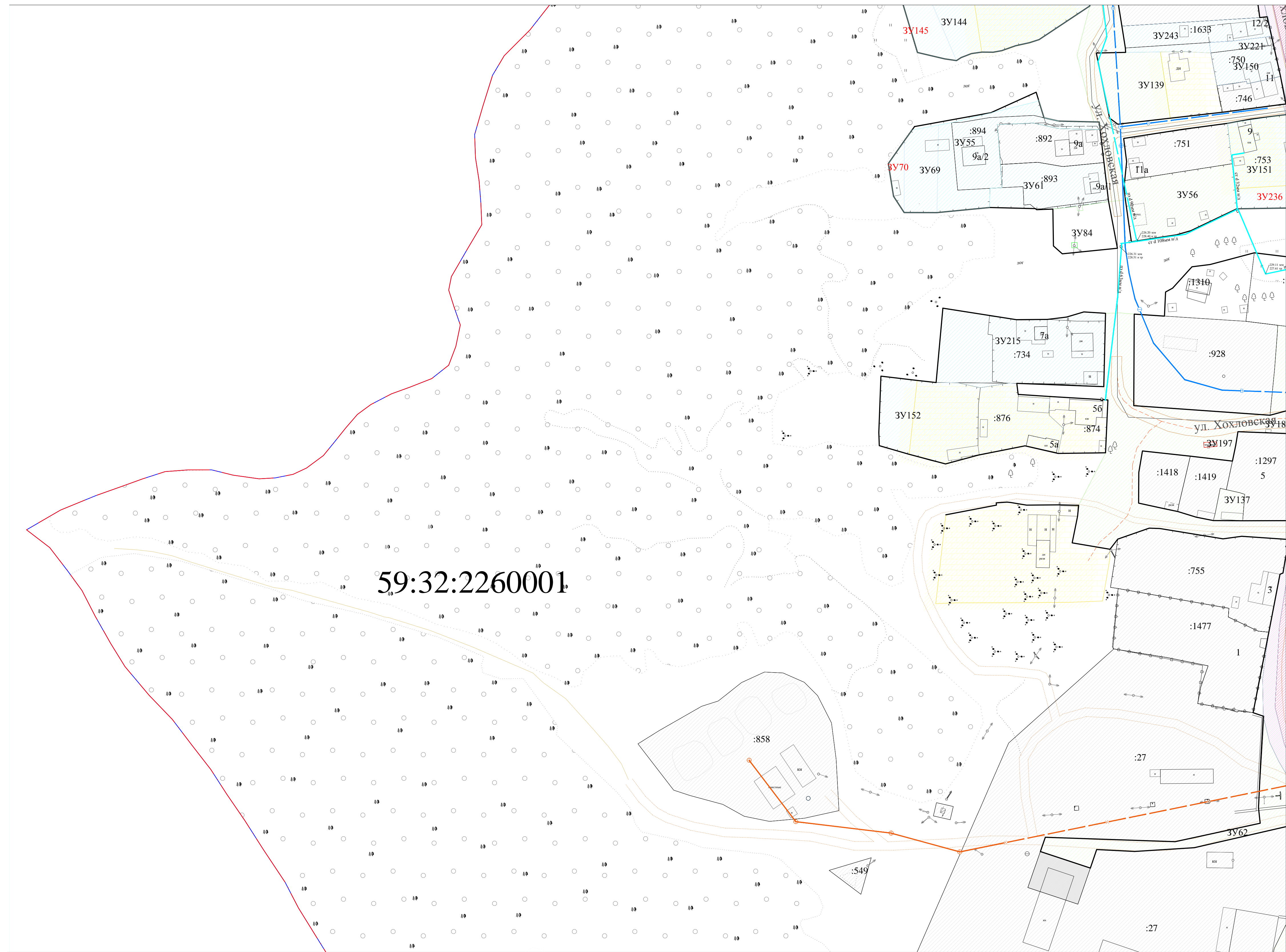
Схема расположения листов



М 1:1000

				Пермский район, г. Скобелевка	
Изм.	Код	Лист № док.	Погн.	Дата	
Разработчик	ул.	Сисоева О.Ю.		07.21	Проект межевания территории кадастровый квартал
Проверил		Диева Е.А.		07.21	59:32:2260001
					Чертеж межевания 3 этап
Стация	Лист	Листов			
	1	6			
					ГБУ "ЦТИ ПК" Частинский филиал

соединение с листом N1



59:32:2260001

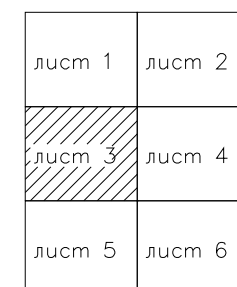
соединение с листом N4

соединение с листом N5

Условные обозначения

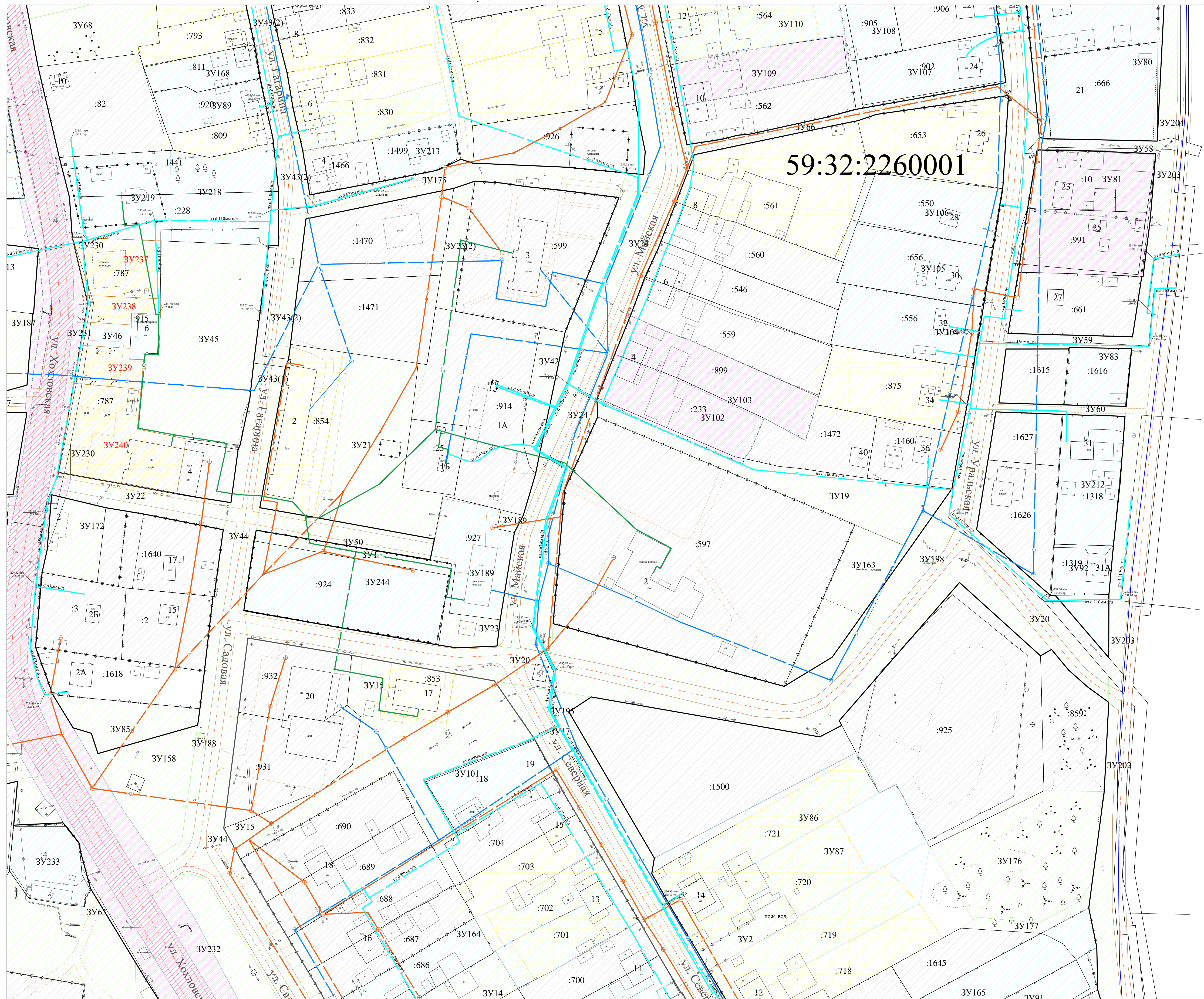
- Красные линии
- Граница кадастрового квартала
- Граница населенного пункта
- Учтенные земельные участки
- Образуемые земельные участки из земель, находящихся в государственной или муниципальной собственности
- Уточняемые земельные участки
- Земельные участки, образуемые путем перераспределения
- Границы исправляемых земельных участков
- Земельные участки, образованные путем объединения
- Земельные участки, образованные путем раздела
- :14 Надпись кадастрового номера земельного участка
- 59:32:2260001 Номер кадастрового квартала
- :3У1 Условный номер образуемого земельного участка
- Водопровод
- Канализация
- Линия ЛЭП
- Газопровод
- :3У1 Условный номер земельного участка, образованного в I и II этапах

Схема расположения листов



М 1:1000

				Пермский район, г. Скобелевка				
Изм.	Код ул.	Лист № док.	Погн.	Дата	Проект межевания территории кадастровый квартал 59:32:2260001	Стация	Лист	Листов
Разработчик	Сисоева О.О.			07.21			3	6
Проверил	Диева Е.А.			07.21				
				Чертеж межевания 3 этап			ГБУ "ЦТИ ПК" Частинский филиал	



соединение с листом N3

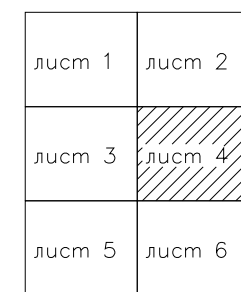
соединение с листом N6

Условные обозначения

- Красные линии
- Граница кадастрового квартала
- Граница населенного пункта
- Учтенные земельные участки
- Образуемые земельные участки из земель, находящихся в государственной или муниципальной собственности
- Уточняемые земельные участки
- Земельные участки, образуемые путем перераспределения
- Границы исправляемых земельных участков
- Земельные участки, образованные путем объединения
- Земельные участки, образованные путем раздела

- :14 Надпись кадастрового номера земельного участка
- 59:32:2260001 Номер кадастрового квартала
- :3У1 Условный номер образуемого земельного участка
- Водопровод
- Канализация
- Линия ЛЭП
- Газопровод
- :3У1 Условный номер земельного участка, образованного в I и II этапах

Схема расположения листов



M 1:1000

				Пермский район, г. Скобелевка	
Изм.	Код	Лист № док.	Погн. Дом	Дата	Проект межевания территории кадастровый квартал
Разработчик	Сисоева О.О.			07.21	Этапия Лист Листов
Проверил	Диева Е.А.			07.21	59:32:2260001
					Чертёж межевания 3 этап
					ГБУ "ЦТИ ПК" Частинский филиал

соединение с листом N3

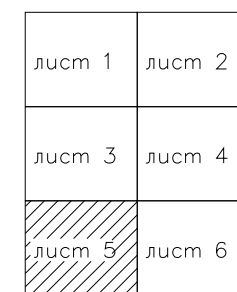


соединение с листом N6

Условные обозначения

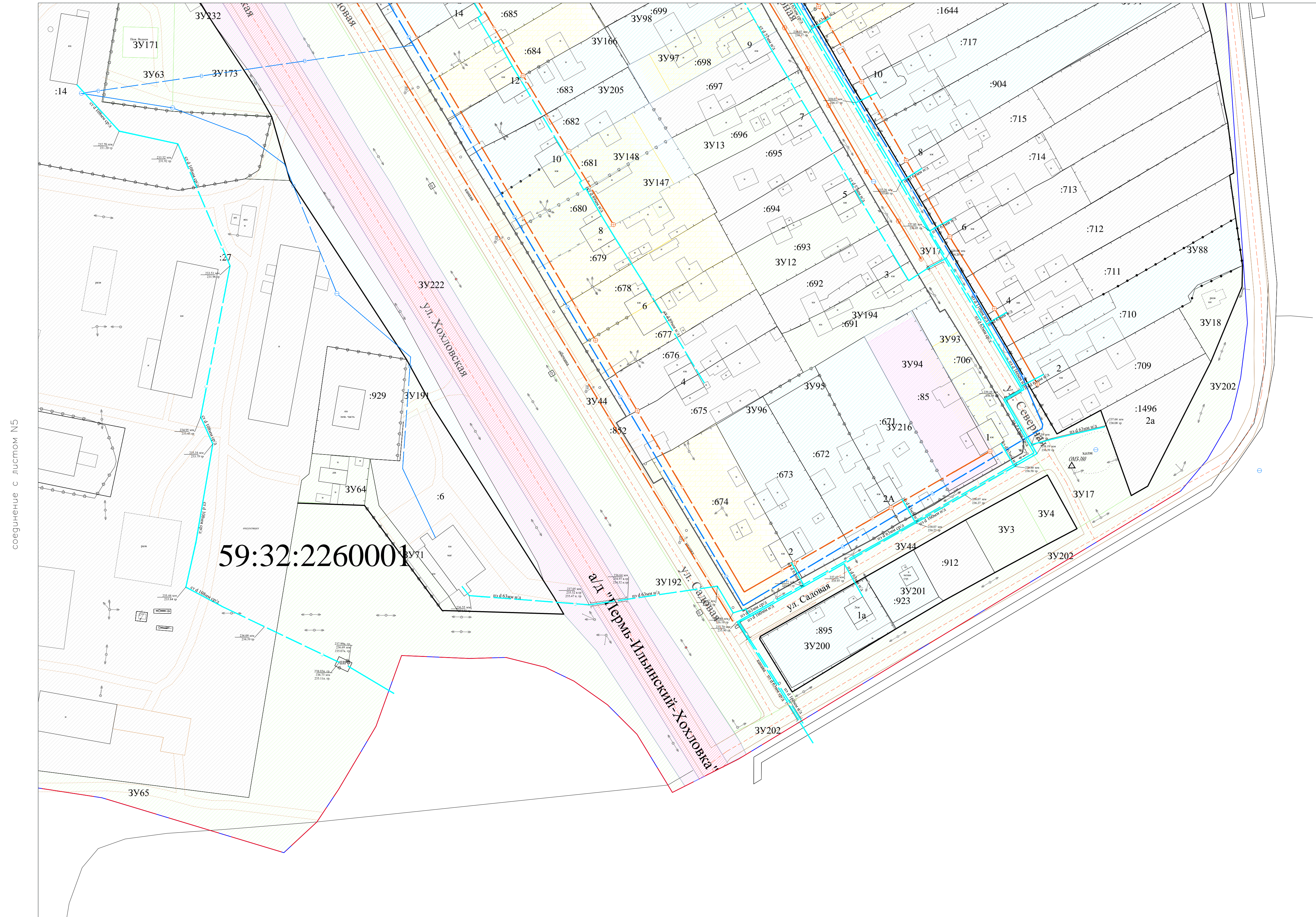
- Красные линии
- Граница кадастрового квартала
- Граница населенного пункта
- Учтенные земельные участки
- Образуемые земельные участки из земель, находящихся в государственной или муниципальной собственности
- Уточняемые земельные участки
- Земельные участки, образуемые путем перераспределения
- Границы исправляемых земельных участков
- Земельные участки, образованные путем объединения
- Земельные участки, образованные путем раздела
- :14 Надпись кадастрового номера земельного участка
- 59:32:226001 Номер кадастрового квартала
- :3У1 Условный номер образуемого земельного участка
- Водопровод
- Канализация
- Линия ЛЭП
- Газопровод
- :3У1 Условный номер земельного участка, образованного в I и II этапах

Схема расположения листов



М 1:1000

Пермский район, г. Скобелевка					
Изм.	Кол. укл.	Лист № док.	Погн.	Дата	
Разработчик	Сисоева О.О.	07.21	Проект межевания территории кадастровый квартал		Стация
Проверил	Диева Е.А.	07.21	59:32:2260001		Лист
Чертеж межевания 3 этап					Листов
					5 6
					ГБУ "ЦТИ ПК" Частинский филиал



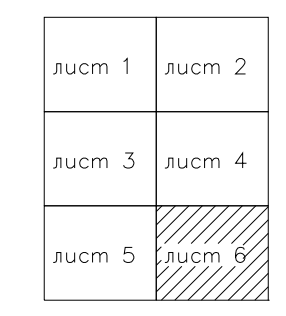
соединение с листом N5

59:32:2260001

Условные обозначения

- Красные линии
- Граница кадастрового квартала
- Граница населенного пункта
- Учтенные земельные участки
- Образуемые земельные участки из земель, находящихся в государственной или муниципальной собственности
- Уточняемые земельные участки
- Земельные участки, образуемые путем перераспределения
- Границы исправляемых земельных участков
- Земельные участки, образованные путем объединения
- Земельные участки, образованные путем раздела
- Надпись кадастрового номера земельного участка
- Номер кадастрового квартала
- Условный номер образуемого земельного участка
- Водопровод
- Канализация
- Линия ЛЭП
- Газопровод
- Условный номер земельного участка, образованного в I и II этапах

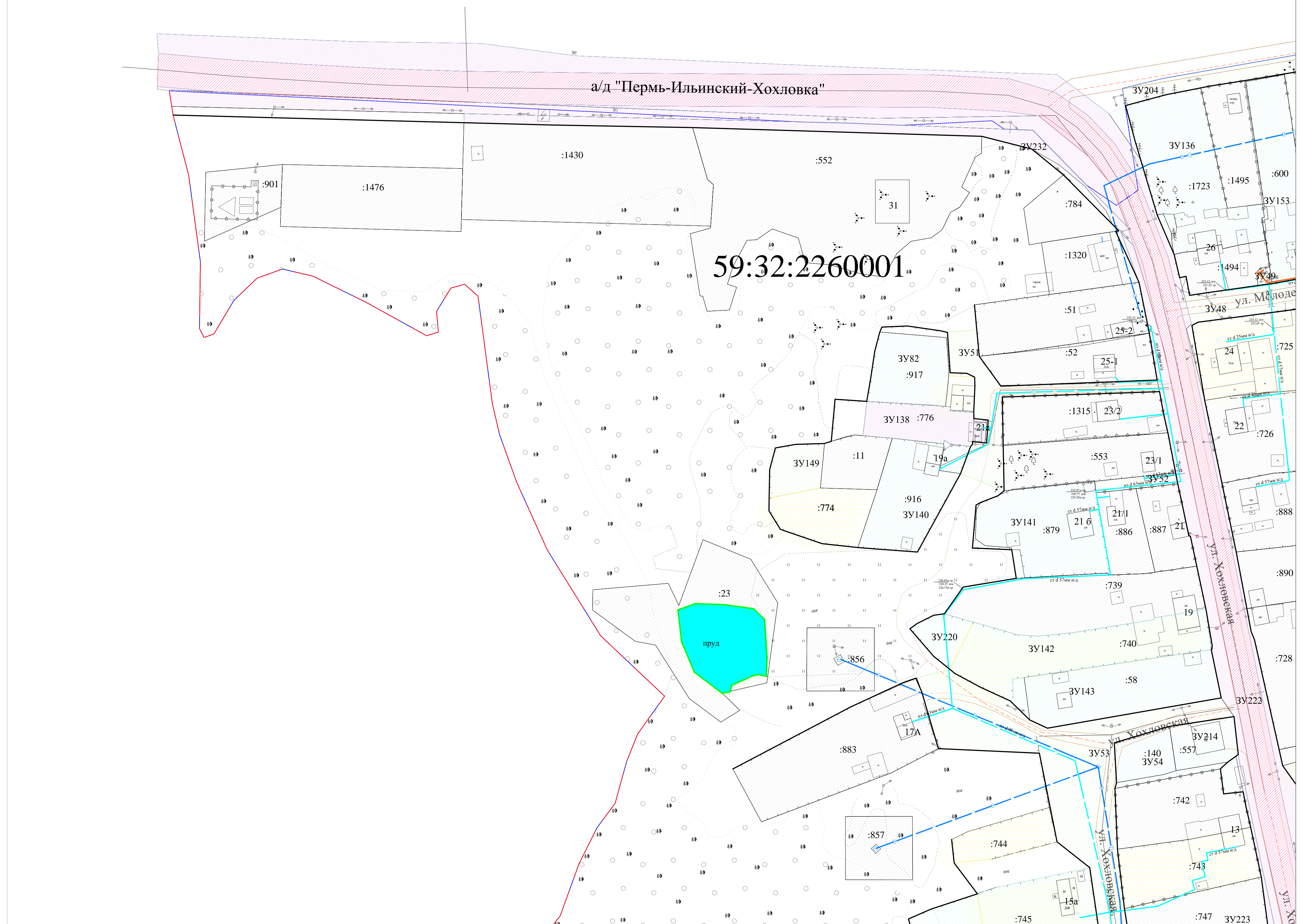
Схема расположения листов



				Пермский район, г. Скобелевка		
Изм.	Код	Лист	№ док.	Погн.	Дата	
Разработчик	Сисоева А.К.			07.21		Проект межевания территории кадастровый квартал 59:32:2260001
Проверил	Диева Е.А.			07.21		Чертеж межевания 3 этап
				Стация	Лист	Листов
					6	6
				ГБУ "ЦТИ ПК" Частинский филиал		

ГОСУДАРСТВЕННОЕ БЮДЖЕТНОЕ УЧРЕЖДЕНИЕ ПЕРМСКОГО КРАЯ «ЦЕНТР ТЕХНИЧЕСКОЙ ИНВЕНТАРИЗАЦИИ И
КАДАСТРОВОЙ
ОЦЕНКИ ПЕРМСКОГО КРАЯ»
ЧАСТИНСКИЙ ФИЛИАЛ

ЧЕРТЕЖ МЕЖЕВАНИЯ. ЭТАП IV.



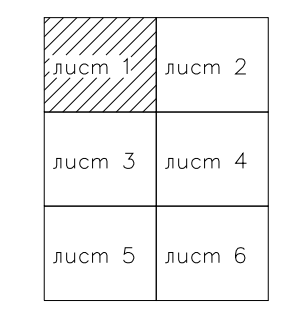
соединение с листом N3

соединение с листом N2

Условные обозначения

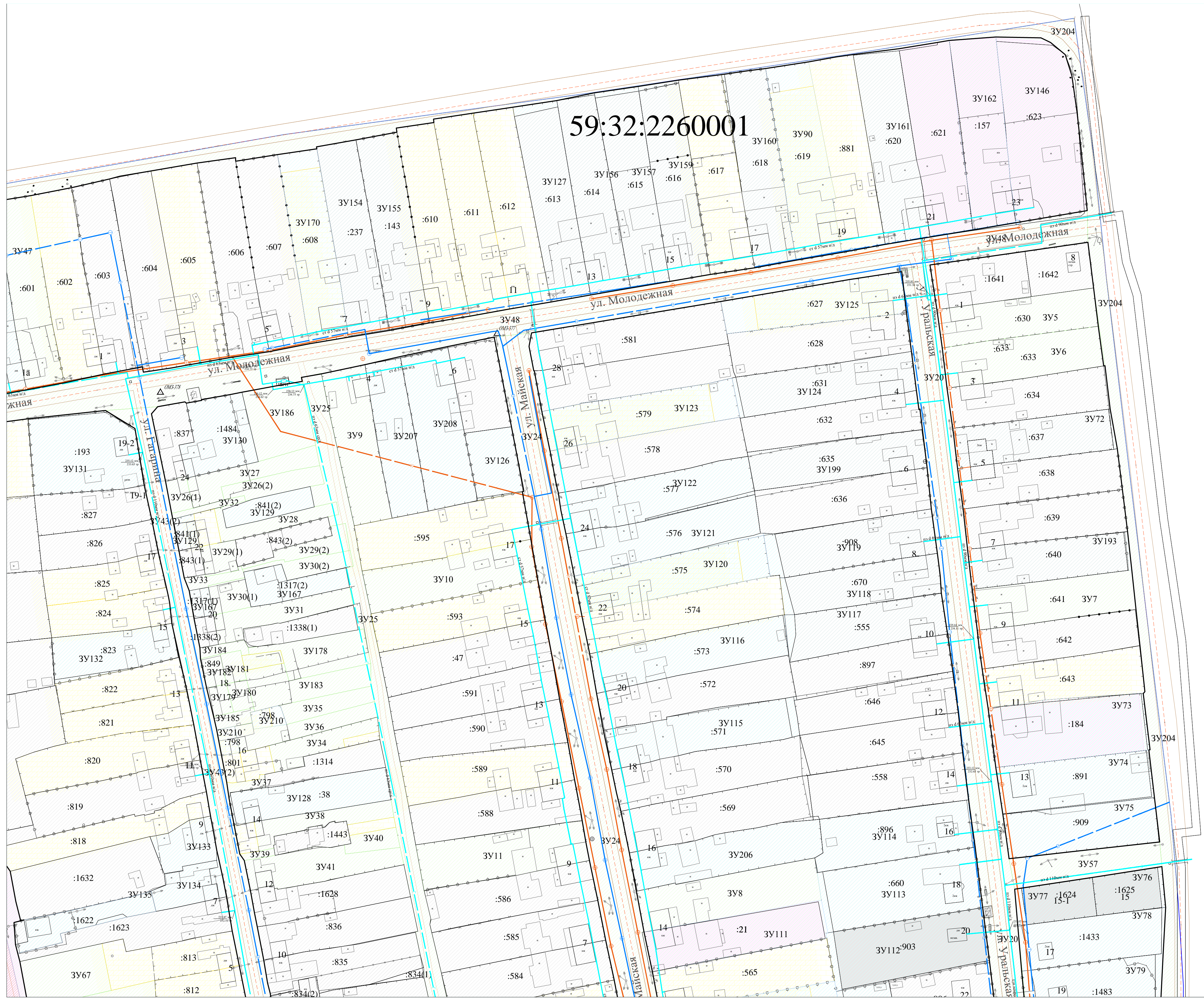
- Красные линии
- Граница кадастрового квартала
- Граница населенного пункта
- Угнетенные земельные участки
- Образованные земельные участки из земель, находящихся в государственной или муниципальной собственности
- Уточняемые земельные участки
- Земельные участки, образуемые путем перераспределения
- Границы исправляемых земельных участков
- Земельные участки, образованные путем объединения
- Земельные участки, образованные путем раздела
- :14 Надпись кадастрового номера земельного участка
- 59:32:2260001 Номер кадастрового квартала
- :3У1 Условный номер образуемого земельного участка
- Водопровод
- Канализация
- Линия ЛЭП
- Газопровод
- :3У1 Условный номер земельного участка, образованного в I, II и III этапах

Схема расположения листов



М 1:1000

Пермский район, г. Скобелевка					
Изм.	Кол. укл.	Лист	№ док.	Погн.	Дата
Разработчик	Сисоева О.О.	07.21	59:32:2260001	07.21	07.21
Проверил	Диева Е.А.	07.21			
Чертеж межевания 4 этап					
Стация	Лист	Листов			
	1	6			
ГБУ "ЦТИ ПК" Частинский филиал					



соединение с листом N2

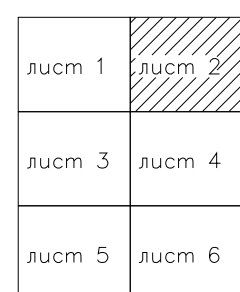
соединение с листом N3

Условные обозначения

- Красные линии
- Граница кадастрового квартала
- Граница населенного пункта
- Угнетенные земельные участки
- Образуемые земельные участки из земель, находящихся в государственной или муниципальной собственности
- Уточняемые земельные участки
- Земельные участки, образуемые путем перераспределения
- Границы исправляемых земельных участков
- Земельные участки, образованные путем объединения
- Земельные участки, образованные путем раздела

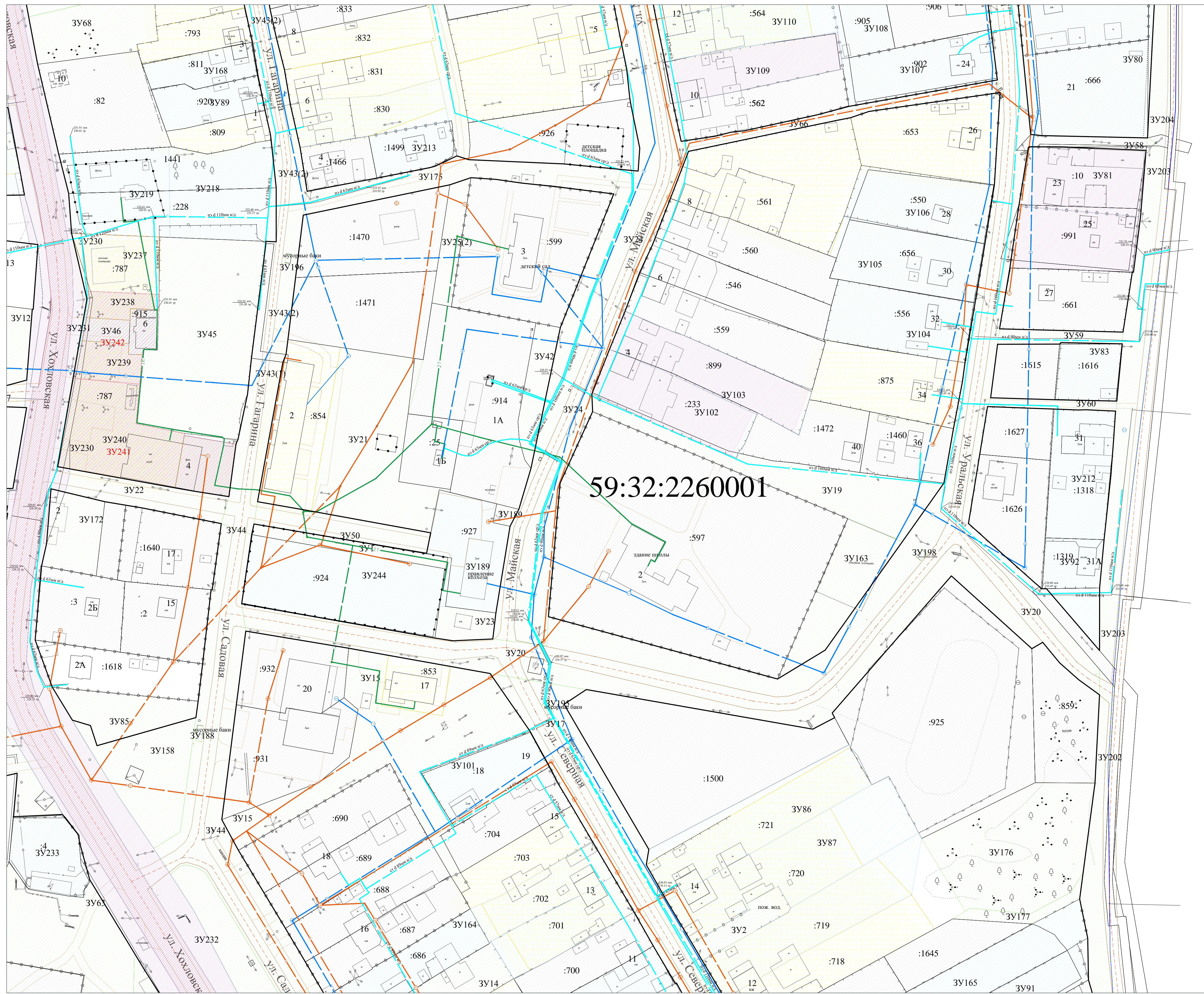
- :14 Надпись кадастрового номера земельного участка
- 59:32:2260001 Номер кадастрового квартала
- :3У1 Условный номер образуемого земельного участка
- Водопровод
- Канализация
- Линия ЛЭП
- Газопровод
- :3У1 Условный номер земельного участка, образованного в I и III этапах

Схема расположения листов



М 1:1000

				Пермский район, г. Скобелевка				
Изм.	Код	Лист № док.	Погн.	Дата	Проект межевания территории кадастровый квартал 59:32:2260001 Чертеж межевания 4 этап	Стация	Лист	Листов
Разработчик	ул.	Сусова А.А.		07.21		2	6	
Проверил		Диева Е.А.		07.21		ГБУ "ЦТИ ПК" Частинский филиал		



соединение с листом N3

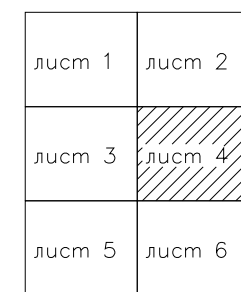
соединение с листом N6

59:32:2260001

Условные обозначения

- Красные линии
- Граница кадастрового квартала
- Граница населенного пункта
- Угнетенные земельные участки
- Образуемые земельные участки из земель, находящихся в государственной или муниципальной собственности
- Уточняемые земельные участки
- Земельные участки, образуемые путем перераспределения
- Границы исправляемых земельных участков
- Земельные участки, образованные путем объединения
- Земельные участки, образованные путем раздела
- :14 Надпись кадастрового номера земельного участка
- 59:32:2260001 Номер кадастрового квартала
- :3У1 Условный номер образуемого земельного участка
- Водопровод
- Канализация
- Линия ЛЭП
- Газопровод
- :3У1 Условный номер земельного участка, образованного в I, II и III этапах

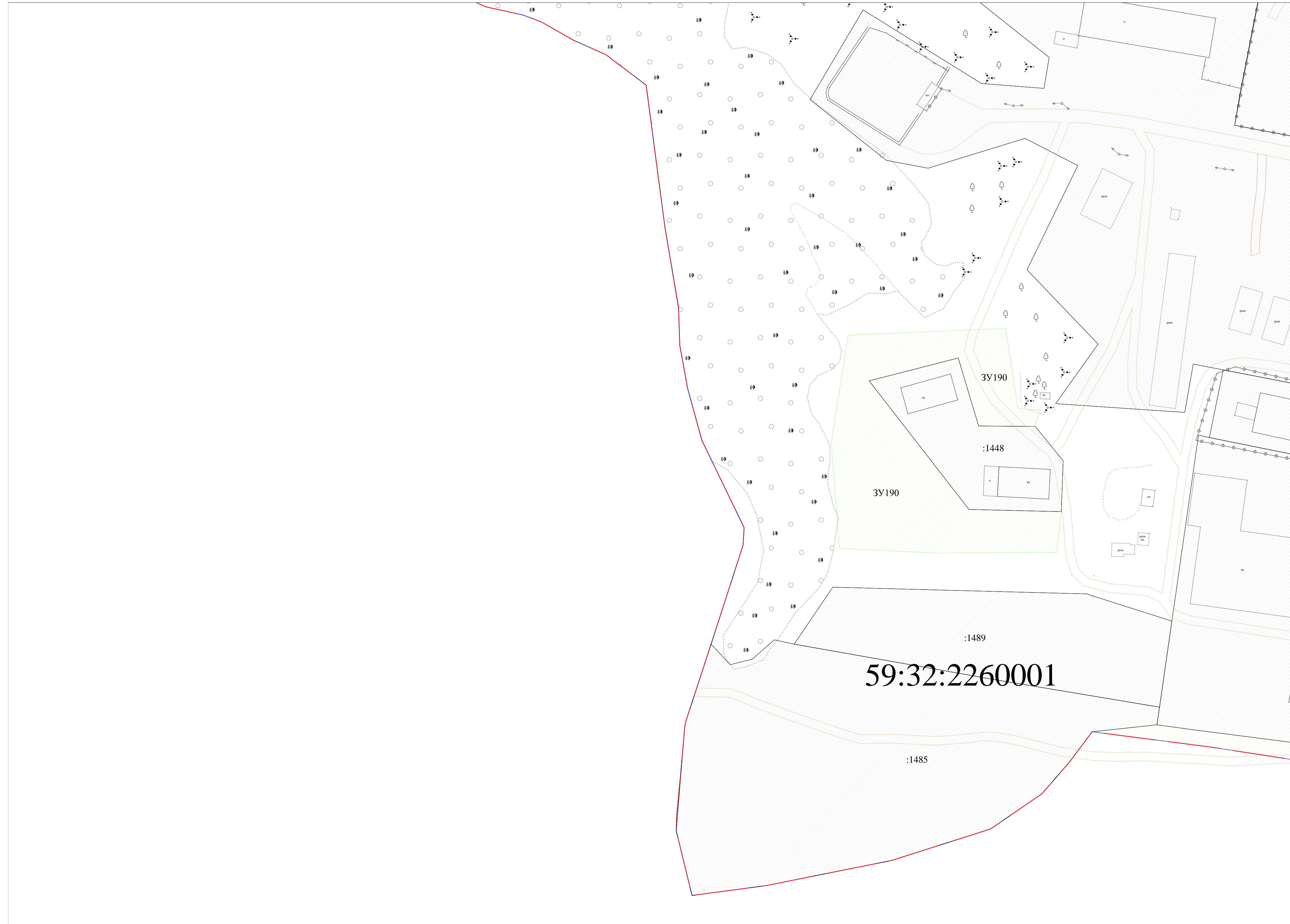
Схема расположения листов



M 1:1000

				Пермский район, г. Скобелевка	
Изм.	Код	Лист № док.	Погн. Дом	07.21	Проект межевания территории кадастровый квартал 59:32:2260001
Разработчик	Сисоева О.О.			07.21	Статус Лист Листов
Проверил	Диева Е.А.			07.21	4 6
					Чертёж межевания 4 этап
					ГБУ "ЦТИ ПК" Частинский филиал

соединение с листом N3

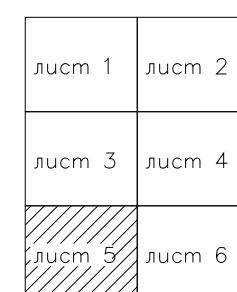


соединение с листом N6

Условные обозначения

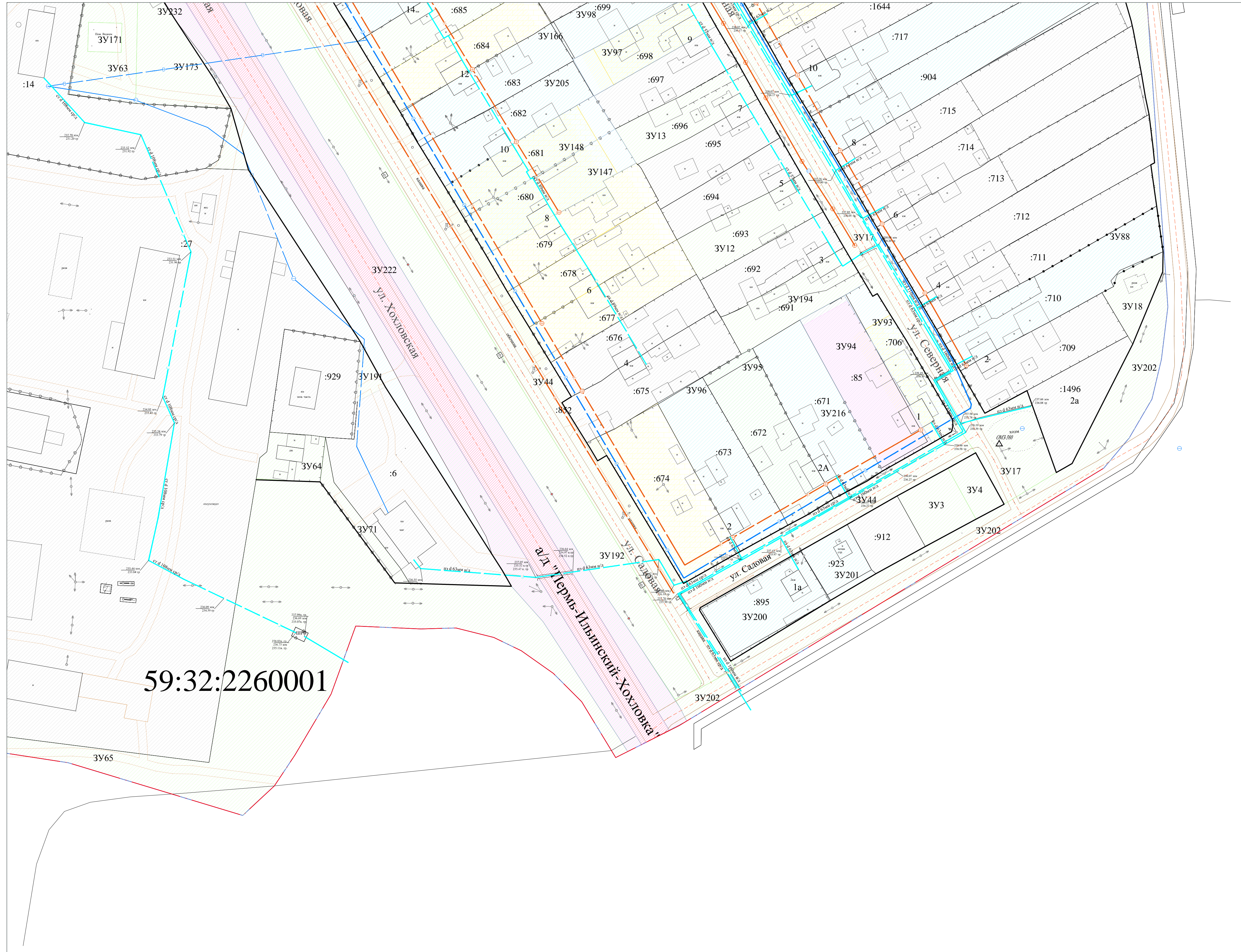
- Красные линии
- Граница кадастрового квартала
- Граница населенного пункта
- Учтенные земельные участки
- Образованные земельные участки из земель, находящихся в государственной или муниципальной собственности
- Уточняемые земельные участки
- Земельные участки, образуемые путем перераспределения
- Границы исправляемых земельных участков
- Земельные участки, образованные путем объединения
- Земельные участки, образованные путем раздела
- :14 Надпись кадастрового номера земельного участка
- 59:32:2260001 Номер кадастрового квартала
- :3V1 Условный номер образуемого земельного участка
- Водопровод
- Канализация
- Линия ЛЭП
- Газопровод
- :3V1 Условный номер земельного участка, образованного в I, II и III этапах

Схема расположения листов



М 1:1000

Пермский район, г. Скобелевка					
Изм.	Код ук.	Лист № док.	Погн.	Дата	
Разработчик	Сисоева О.О.		07.21		Проект межевания территории кадастровый квартал 59:32:2260001
Проверил	Диева Е.А.		07.21		Чертеж межевания 4 этап
				Страница	Лист
				5	6
				ГБУ "ЦТИ ПК" Частинский филиал	

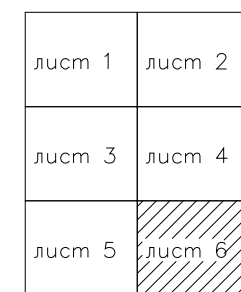


59:32:2260001

Условные обозначения

- Красные линии
- Граница кадастрового квартала
- Граница населенного пункта
- Учтенные земельные участки
- Образуемые земельные участки из земель, находящихся в государственной или муниципальной собственности
- Уточняемые земельные участки
- Земельные участки, образуемые путем перераспределения
- Границы исправляемых земельных участков
- Земельные участки, образованные путем объединения
- Земельные участки, образованные путем раздела
- Надпись кадастрового номера земельного участка
- Номер кадастрового квартала
- Условный номер образуемого земельного участка
- Водопровод
- Канализация
- Линия ЛЭП
- Газопровод
- Условный номер земельного участка, образованного в I, II и III этапах

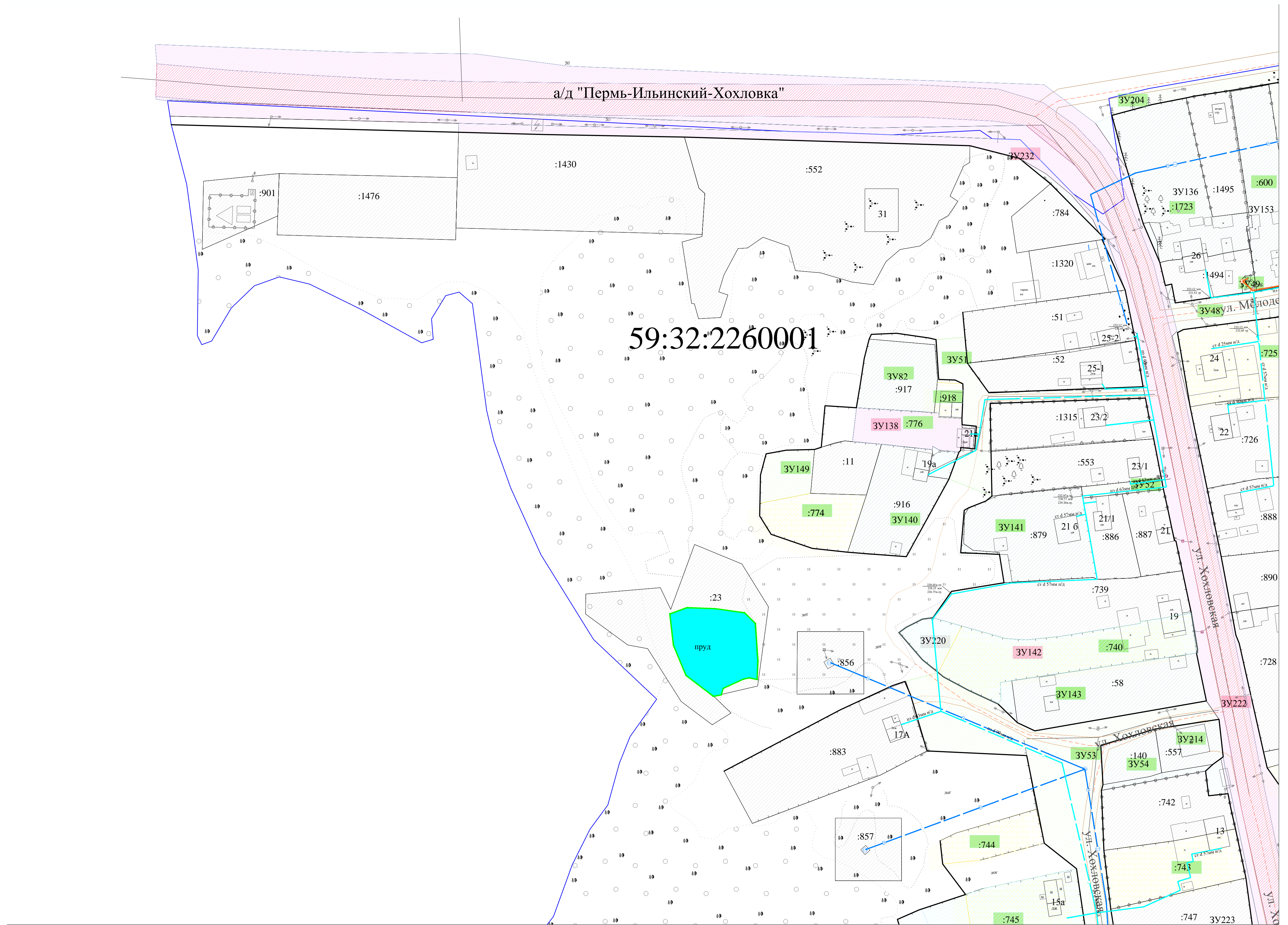
Схема расположения листов



Пермский район, г. Скобелевка					
Изм.	Код ук.	Лист № док.	Погн.	Дата	
Разработчик	Сисоева О.О.		07.21	07.21	Проект межевания территории кадастровый квартал
Проверил	Диева Е.А.		07.21		59:32:2260001
Чертеж межевания 4 этап					Страница
					Лист
					Листов
					6
					6
					ГБУ "ЦТИ ПК" Частинский филиал

ГОСУДАРСТВЕННОЕ БЮДЖЕТНОЕ УЧРЕЖДЕНИЕ ПЕРМСКОГО КРАЯ «ЦЕНТР ТЕХНИЧЕСКОЙ ИНВЕНТАРИЗАЦИИ И
КАДАСТРОВОЙ
ОЦЕНКИ ПЕРМСКОГО КРАЯ»
ЧАСТИНСКИЙ ФИЛИАЛ

ЧЕРТЕЖ МЕЖЕВАНИЯ



а/д "Пермь-Ильинский-Хохловка"

59:32:2260001

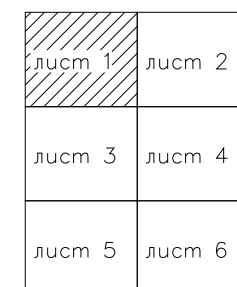
соединение с листом N3

соединение с листом N2

Условные обозначения

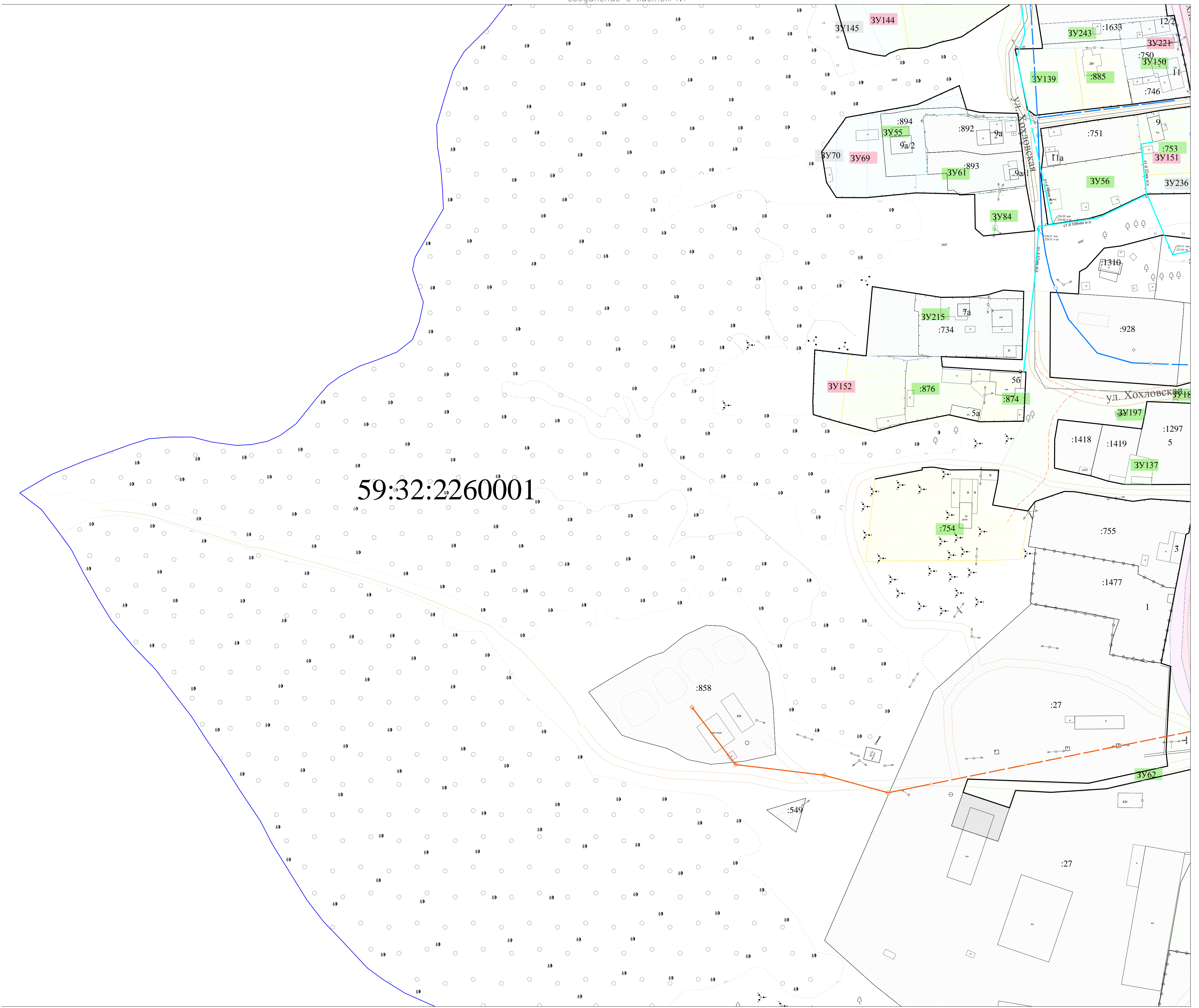
- Красные линии
- Граница кадастрового квартала
- Граница населенного пункта
- Учтенные земельные участки
- Образуемые земельные участки из земель, находящихся в государственной или муниципальной собственности
- Уточняемые земельные участки
- Земельные участки, образуемые путем перераспределения
- Границы исправляемых земельных участков
- Земельные участки, образованные путем объединения
- Земельные участки, образованные путем раздела
- :14 Надпись кадастрового номера земельного участка
- 59:32:2260001 Номер кадастрового квартала
- Водопровод
- Канализация
- Линия ЛЭП
- Газопровод
- :ЗУ1 Условный номер земельного участка, образованного в I, II, III, и IV

Схема расположения листов



М 1:1000

						Пермский район, г. Скобелевка		
Изм.	Код	Лист № док.	Погн.	Дата	07.21	Статус	Лист	Листов
Разработчик	Сиссева О.О.				07.21	Проект межевания территории кадастровый квартал 59:32:2260001	1	6
Проверил	Диева Е.А.				07.21	Чертеж межевания	ГБУ "ЦТИ ПК" Частинский филиал	



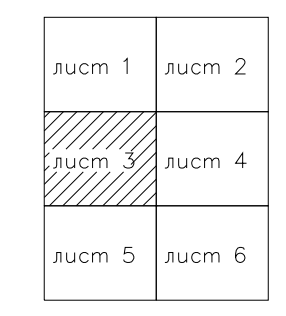
соединение с листом N2

Условные обозначения

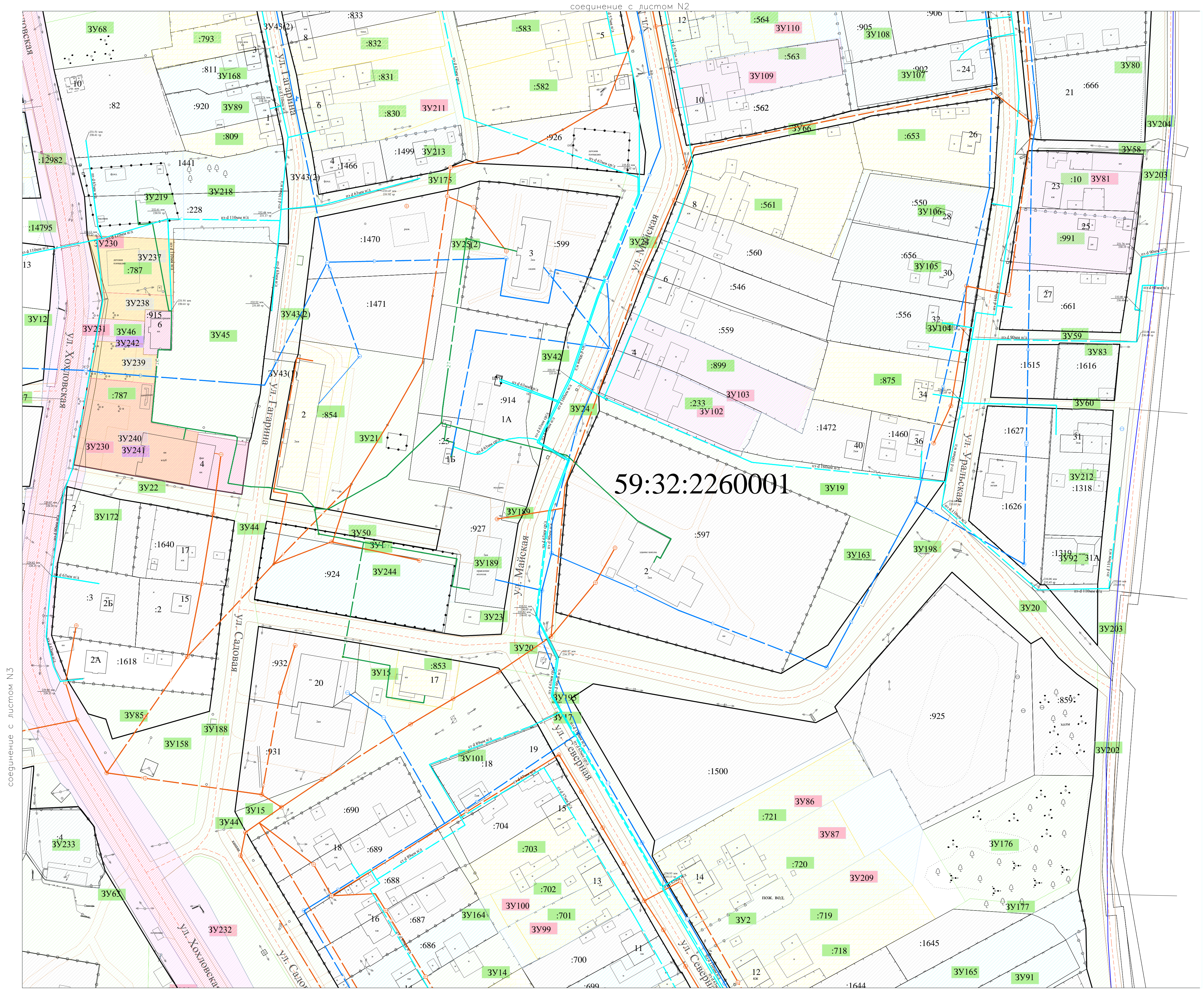
- Красные линии
- Граница кадастрового квартала
- Граница населенного пункта
- Учтенные земельные участки
- Образуемые земельные участки из земель, находящихся в государственной или муниципальной собственности
- Уточняемые земельные участки
- Земельные участки, образуемые путем перераспределения
- Границы исправляемых земельных участков
- Земельные участки, образованные путем объединения
- Земельные участки, образованные путем раздела

- Надпись кадастрового номера земельного участка
- Номер кадастрового квартала
- Водопровод
- Канализация
- Линия ЛЭП
- Газопровод
- Условный номер земельного участка, образованного в I, II, III, и IV

Схема расположения листов



				Пермский район, г. Скобелевка				
Изм.	Код ул. разработки	Лист № док. Схемева О.О.	Погн.	Дата 07.21	Проект межевания территории кадастровый квартал 59:32:2260001	Стация	Лист	Листов
Проверил	Диева Е.А.			07.21			3	6
Чертеж межевания						ГБУ "ЦТИ ПК" Частинский филиал		



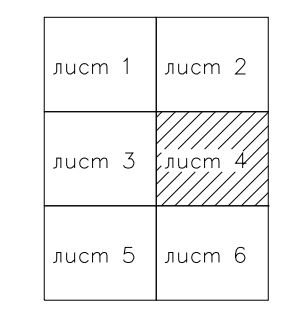
соединение с листом N2

соединение с листом N6

Условные обозначения

- Красные линии
- Граница кадастрового квартала
- Граница населенного пункта
- Учтенные земельные участки
- Образуемые земельные участки из земель, находящихся в государственной или муниципальной собственности
- Уточняемые земельные участки
- Земельные участки, образуемые путем перераспределения
- Границы исправляемых земельных участков
- Земельные участки, образованные путем объединения
- Земельные участки, образованные путем разделения
- Надпись кадастрового номера земельного участка
- Номер кадастрового квартала
- Водопровод
- Канализация
- Линия ЛЭП
- Газопровод
- Условный номер земельного участка, образованного в I, II, III, и IV

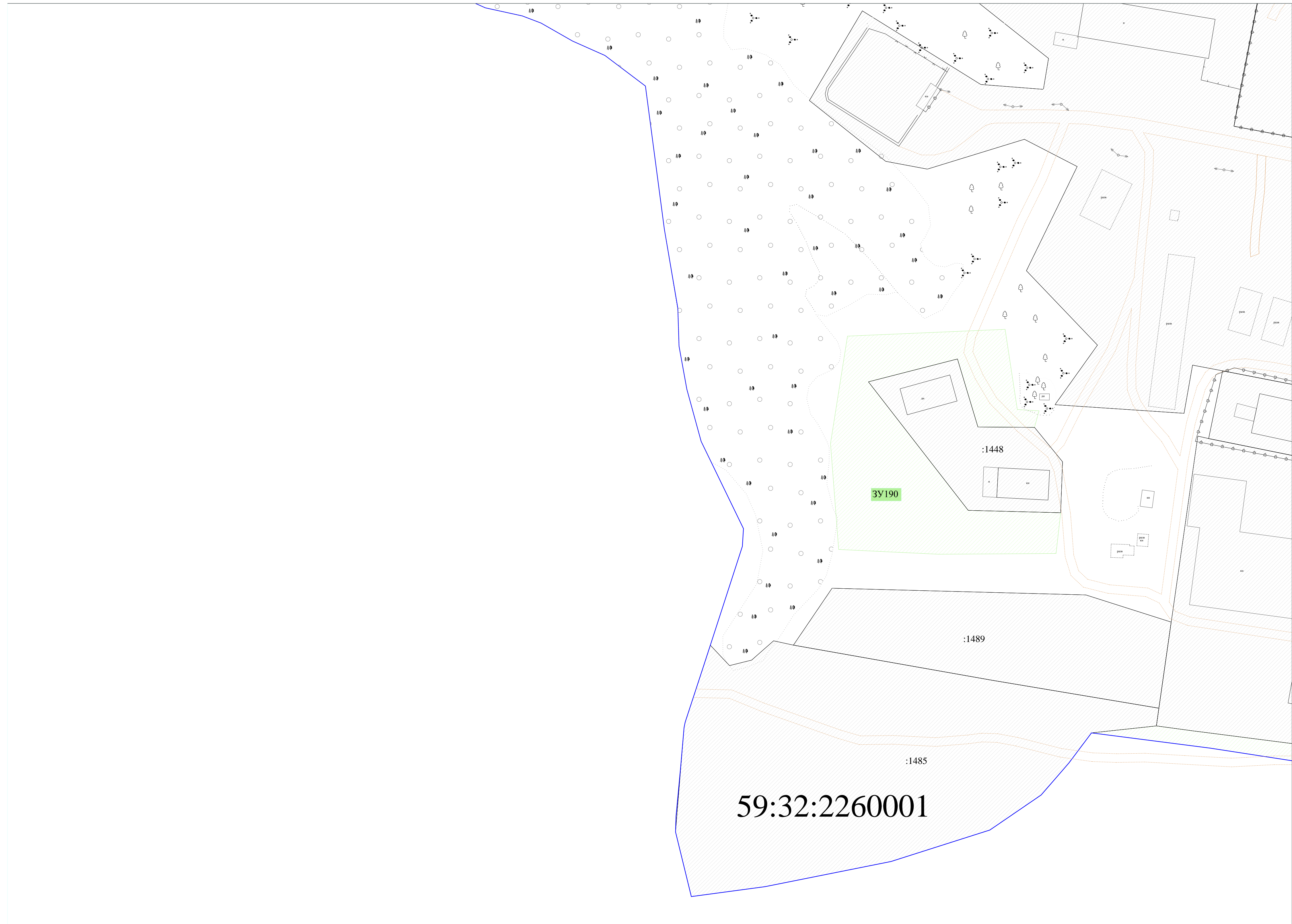
Схема расположения листов



М 1:1000

				Пермский район, г. Скобелевка	
Изм.	Код	Лист № док.	Погн.	Дата	
		Сисоева О.О.		07.21	Проект межевания территории кадастровый квартал
Проверил		Диева Е.А.		07.21	59:32:2260001
					Страница Лист Листов
					4 6
					ГБУ "ЦТИ ПК" Частинский филиал

соединение с листом N3

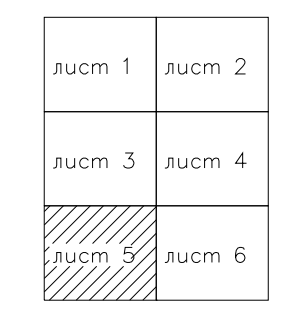


соединение с листом N6

Условные обозначения

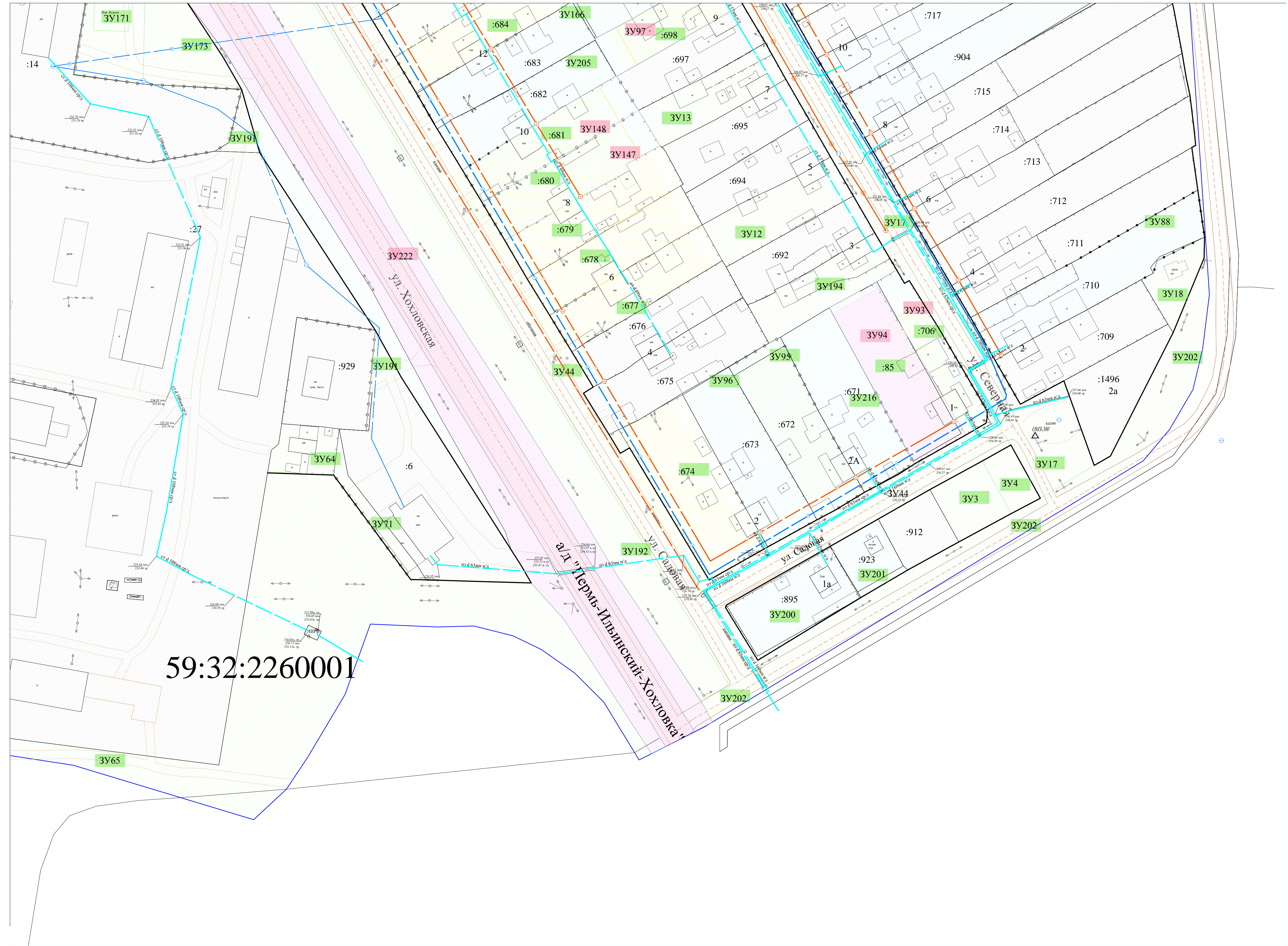
- Красные линии
- Граница кадастрового квартала
- Граница населенного пункта
- Учетные земельные участки
- Образуемые земельные участки из земель, находящихся в государственной или муниципальной собственности
- Уточняемые земельные участки
- Земельные участки, образуемые путем перераспределения
- Границы исправляемых земельных участков
- Земельные участки, образованные путем объединения
- Земельные участки, образованные путем раздела
- :14 Надпись кадастрового номера земельного участка
- 59:32:2260001 Номер кадастрового квартала
- Водопровод
- Канализация
- Линия ЛЭП
- Газопровод
- :3У1 Условный номер земельного участка, образованного в I, II, III, и IV

Схема расположения листов



М 1:1000

Пермский район, г. Скобелевка					
Изм.	Код ук.	Лист	№ док.	Погн.	Дата
Разработчик	Сисоева О.О.			07.21	Проект межевания территории кадастровый квартал
Проверил	Диева Е.А.			07.21	59:32:2260001
Чертеж межевания					Стация
					Лист
					Листов
					5
					6
					ГБУ "ЦТИ ПК"
					Частинский филиал



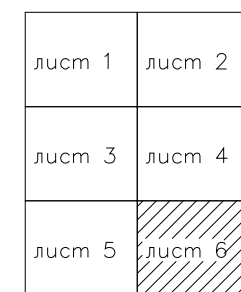
соединение с листом N5

59:32:2260001

Условные обозначения

- Красные линии
- Граница кадастрового квартала
- Граница населенного пункта
- Учтенные земельные участки
- Образуемые земельные участки из земель, находящихся в государственной или муниципальной собственности
- Уточняемые земельные участки
- Земельные участки, образуемые путем перераспределения
- Границы исправляемых земельных участков
- Земельные участки, образованные путем объединения
- Земельные участки, образованные путем раздела
- :14 Надпись кадастрового номера земельного участка
- 59:32:2260001 Номер кадастрового квартала
- Водопровод
- Канализация
- Линия ЛЭП
- Газопровод
- :3У1 Условный номер земельного участка, образованного в I, II, III, и IV

Схема расположения листов



				Пермский район, г. Скобелевка				
Изм.	Код ук.	Лист № док.	Погн.	Дата	Проект межевания территории кадастровый квартал 59:32:2260001	Статус	Лист	Листов
Разработчик	Сисоева О.О.			07.21			6	6
Проверил	Диева Е.А.			07.21	Чертеж межевания		ГБУ "ЦТИ ПК" Частинский филиал	



Государственное бюджетное учреждение
«Центр технической инвентаризации
и кадастровой оценки Пермского края»

ПРОЕКТ
МЕЖЕВАНИЯ ТЕРРИТОРИИ
кадастрового квартала № 59:32:2260001,
расположенного по адресу Пермский край,
Пермский муниципальный район,
д. Скобелевка

Пояснительная записка
ТОМ 2
Материалы по обоснованию

2-2021-ПМТ

2021

Государственное бюджетное учреждение
«Центр технической инвентаризации
и кадастровой оценки Пермского края»

ПРОЕКТ
МЕЖЕВАНИЯ ТЕРРИТОРИИ
кадастрового квартала № 59:40:0013803,
расположенного по адресу Пермский край,
Пермский муниципальный район,
Д. Скобелевка

Пояснительная записка
ТОМ 2
Материалы по обоснованию

2-2021-ПМТ

Директор Частинского филиала
ГБУ «ЦТИ ПК»

Панькова Т.П.

Исполнитель

Сысоева О.Ю.

М.П.

2021

СОДЕРЖАНИЕ		
2-2021-ПМТ Проект межевания. Том 2.		
Раздел	Наименование	Стр.
1	Основание для проектирования	3
2	Анализ современного использования территории	5
3	Ограничения использования территории	60
4	Таблица №1	70
7	Графическая часть	107
8	Приложения	115

1. Основание для проектирования

Работы по разработке проекта межевания территории кадастрового квартала 59:32:2260001 выполнены в рамках Муниципального контракта 0156300000720000035 от 07.12.2020г. на разработку проектов межевания территории и проведение комплексных кадастровых работ в соответствии с требованиями технического задания от 07.12.2020г. На основании Распоряжения Управления архитектуры и градостроительства администрации Пермского муниципального района от 31.01.2021 г. № СЭД-2021-299-12-12-01Р-4 «О Разработке проекта межевания территории кадастрового квартала 59:32:2260001 д. Скобелевка Хохловского сельского поселения Пермского муниципального района Пермского края».

Для разработки документации были использованы следующие исходные данные:

- Правила землепользования и застройки Муниципального образования «Хохловское сельское поселение» Пермского муниципального района Пермского края утвержденные решением Совета депутатов Хохловского сельского поселения от 30.07.2013 № 294 (в редакции решений Земского собрания Пермского муниципального района Пермского края от 26.01.2017 №200 и от 27.02.2020 №32)

- Генеральный план муниципального образования «Хохловское сельское поселение» с генеральными планами для десяти населенных пунктов, утвержденный решением Совета депутатов Хохловского сельского поселения №292 от 30.07.2013 (в редакции решения Земского собрания Пермского муниципального района Пермского края №14 от 28.11.2019);

- топографическая съемка территории, масштаб 1:1000, выполненная в апреле 2021г.

- кадастровые план территории на кадастровые кварталы 59:32:2260001, 59:32:0000000.

Для разработки документации были использованы следующие нормативные документы:

- Градостроительный кодекс Российской Федерации
- Земельный кодекс Российской Федерации
- Жилищный кодекс Российской Федерации
- Федеральный закон от 13.07.2015 № 218-ФЗ «О государственной регистрации недвижимости»;
- Федеральный закон от 24.07.2007 № 221-ФЗ «О кадастровой деятельности»;
- Федеральный закон от 30.12.2015 № 431-ФЗ «О геодезии, картографии и пространственных данных и о внесении изменений в отдельные законодательные акты Российской Федерации»;
- Приказ Федеральной службы государственной регистрации, кадастра и картографии (Росреестр) от 23 октября 2020 г. N П/0393 "Об утверждении требований к точности и методам определения координат характерных точек границ земельного участка, требований к точности и методам определения координат характерных точек контура здания, сооружения или объекта незавершенного строительства на земельном участке, а также

требований к определению площади здания, сооружения, помещения, машино-места"

- Приказ Федеральной службы государственной регистрации, кадастра и картографии от 21 октября 2020 г. N П/0391 об установлении порядка уведомления правообладателями объектов недвижимости, на которых находятся пункты государственной геодезической сети, государственной нивелирной сети и государственной гравиметрической сети, а также лицами, выполняющими геодезические и картографические работы, федерального органа исполнительной власти, уполномоченного на оказание государственных услуг в сфере геодезии и картографии, о случаях повреждения или уничтожения пунктов государственной геодезической сети, государственной нивелирной сети и государственной гравиметрической сети
- «Инструкция по межеванию земель» утвержденная Роскомземом 08.04.1996
- Приказ Минэкономразвития России от 21.11.2016 № 734 «Об установлении формы карты-плана территории и требований к ее подготовке, формы акта согласования местоположения границ земельных участков при выполнении комплексных кадастровых работ и требований к его подготовке»;
- Приказ Минэкономразвития России от 20.04.2015 № 244 «Об утверждении формы и содержания протокола заседания согласительной комиссии по вопросу согласования местоположения границ земельных участков при выполнении комплексных кадастровых работ»;
- Приказ Минэкономразвития России от 23.04.2015 № 254 «Об утверждении формы извещения о начале выполнения комплексных кадастровых работ и примерной формы и содержания извещения о проведении заседания согласительной комиссии по вопросу согласования местоположения границ земельных участков при выполнении комплексных кадастровых работ»;
- Постановление Правительства Пермского края от 24.06.2015 № 416-п «Об утверждении Типового регламента работы согласительной комиссии по согласованию местоположения границ земельных участков при выполнении комплексных кадастровых работ на территории Пермского края»;
- СП 47.13330.2016 «Инженерные изыскания для строительства. Основные положения. Актуализированная редакция СНиП 11-02-96»;
- СП 11-104-97 «Инженерно-геодезические изыскания для строительства»;
- СП 42.13330.2016 «Градостроительство. Планировка и застройка городских и сельских поселений. Актуализированная редакция СНиП 2.07.01-89*»
- СНиП 2-04-04-2003 Инструкция о порядке разработки, согласования, экспертизы и утверждения градостроительной документации
- РДС 30-201-98 Инструкция о порядке проектирования и установления красных линий в городах и других населённых пунктах Российской Федерации.

Цель выполнения работ

Проект межевания подготовлен определения местоположения границ образуемых и изменяемых земельных участков, а так же установления красных линий для застроенных территорий, в границах которых не планируется размещение новых объектов капитального строительства.

2. Анализ современного использования территории

Проектируемая территория находится в центральной части д. Скобелевка в границах кадастрового квартала 59:32:2260001. Ограничена с северной и восточной стороны автомобильной дорогой, с южной стороны – автомобильной дорогой и землями сельскохозяйственного назначения, с западной стороны – проходит по лесному массиву и границе с землями сельскохозяйственного назначения (рис.№1).



Площадь территории в границах проектирования составляет – 116,25 га.

По данным филиала Федерального государственного бюджетного учреждения "Федеральная кадастровая палата Федеральной службы государственной регистрации, кадастра и картографии" по Пермскому краю, согласно записям Единого государственного реестра недвижимости в кадастровом квартале 59:32:2260001 есть

сведения на 349 земельных участков, из них границы 260 земельных участков отображаются на публичной кадастровой карте (рис.№1).

Центральная часть д. Скобелевка сформировалась вдоль улиц Хохловская и Майская, образовав в центре деревни квартал общественной застройки. Здесь сосредоточены основные учреждения управления и предприятия общественного назначения. В настоящее время территория застроена в основном двухквартирными жилыми домами, индивидуальными жилыми домами, четырехквартирными жилыми домами, а так же на территории квартала располагается один многоквартирный жилой дом. Рекреационная территория представлена парком, а так же прудом. Для оценки возможного формирования земельных участков в соответствии с обозначенными целями, кроме изучения фактического использования была проанализирована утвержденная градостроительная документация для данной территории.

2.2 Анализ градостроительной документации

В соответствии с утвержденными Правилами землепользования и застройки муниципального образования «Хохловское сельское поселение» Пермского муниципального района Пермского края , проектируемая территория расположена в следующих зонах:

Жилые зоны

- зона застройки индивидуальными жилыми домами (Ж-1);
- зона застройки малоэтажными жилыми домами (Ж2);

Общественно-деловые зоны

- зона делового, общественного и коммерческого назначения (О1);
- зона дошкольных и образовательных учреждений (О2);
- зона культовых зданий (О4);

Зоны рекреационного назначения

- Зона объектов, предназначенных для занятий физической культурой и спортом (Р2);
- Зона объектов отдыха и туризма (Р3);
- Зона лесопарков (Р4);

Зоны сельскохозяйственного использования

- Зона сельскохозяйственного производства (СХ2);
- Зона ведения гражданами садоводства и огородничества (СХ3);

Зоны производственного использования

- Зона производственных объектов IV класса опасности (П1);
- Зона производственных объектов V класса опасности (П2);

Зоны инженерной и транспортной инфраструктуры

- Зона объектов инженерной инфраструктуры (И);

Ж1 ЗОНА ЗАСТРОЙКИ ИНДИВИДУАЛЬНЫМИ ЖИЛЫМИ ДОМАМИ

1. Виды разрешенного использования земельных участков и объектов капитального строительства

Виды разрешенного использования земельного участка, установленные классификатором	Описание видов разрешенного использования земельных участков и объектов капитального строительства, в т. ч. вспомогательные виды разрешенного
---	---

Кодовое обозначение	Наименование	использования
Основные виды разрешенного использования		
2.1	Для индивидуального жилищного строительства	<p>Размещение жилого дома (отдельно стоящего здания количеством надземных этажей не более чем три, высотой не более двадцати метров, которое состоит из комнат и помещений вспомогательного использования, предназначенных для удовлетворения гражданами бытовых и иных нужд, связанных с их проживанием в таком здании, не предназначенного для раздела на самостоятельные объекты недвижимости);</p> <p>выращивание сельскохозяйственных культур;</p> <p>размещение индивидуальных гаражей и хозяйственных построек</p>
2.2	Для ведения личного подсобного хозяйства (приусадебный земельный участок)	<p>Размещение жилого дома, указанного в описании вида разрешенного использования с кодом 2.1;</p> <p>производство сельскохозяйственной продукции;</p> <p>размещение гаража и иных вспомогательных сооружений;</p> <p>содержание сельскохозяйственных животных</p>
2.3	Блокированная жилая застройка	<p>Размещение жилого дома, имеющего одну или несколько общих стен с соседними жилыми домами (количеством этажей не более чем три, при общем количестве совмещенных домов не более десяти и каждый из которых предназначен для проживания одной семьи, имеет общую стену (общие стены) без проемов с соседним домом или соседними домами, расположен на отдельном земельном участке и имеет выход на территорию общего пользования (жилые дома блокированной застройки);</p> <p>разведение декоративных и плодовых деревьев, овощных и ягодных культур;</p> <p>размещение индивидуальных гаражей и иных вспомогательных сооружений;</p> <p>обустройство спортивных и детских площадок, площадок для отдыха</p>
2.7.1	Хранение автотранспорта	<p>Размещение отдельно стоящих и пристроенных гаражей, в том числе подземных, предназначенных для хранения автотранспорта, в том числе с разделением на машино-места, за исключением гаражей, размещение которых предусмотрено</p>

Виды разрешенного использования земельного участка, установленные классификатором		Описание видов разрешенного использования земельных участков и объектов капитального строительства, в т. ч. вспомогательные виды разрешенного использования
Кодовое обозначение	Наименование	
		содержанием вида разрешенного использования с кодом 4.9
3.1	Коммунальное обслуживание	Размещение зданий и сооружений в целях обеспечения физических и юридических лиц коммунальными услугами. Содержание данного вида разрешенного использования включает в себя содержание видов разрешенного использования с кодами 3.1.1-3.1.2
5.1.3	Площадки для занятий спортом	Размещение площадок для занятия спортом и физкультурой на открытом воздухе (физкультурные площадки, беговые дорожки, поля для спортивной игры)
8.3	Обеспечение внутреннего правопорядка	Размещение объектов капитального строительства, необходимых для подготовки и поддержания в готовности органов внутренних дел, Росгвардии и спасательных служб, в которых существует военизированная служба; размещение объектов гражданской обороны, за исключением объектов гражданской обороны, являющихся частями производственных зданий
Условно разрешенные виды использования		
3.2	Социальное обслуживание	Размещение зданий, предназначенных для оказания гражданам социальной помощи. Содержание данного вида разрешенного использования включает в себя содержание видов разрешенного использования с кодами 3.2.1 - 3.2.4
3.3	Бытовое обслуживание	Размещение объектов капитального строительства, предназначенных для оказания населению или организациям бытовых услуг (мастерские мелкого ремонта, ателье, бани, парикмахерские, прачечные, химчистки, похоронные бюро)
3.4	Здравоохранение	Размещение объектов капитального строительства, предназначенных для оказания гражданам медицинской помощи. Содержание данного вида разрешенного использования включает в себя содержание видов разрешенного использования с кодами 3.4.1 - 3.4.2

Виды разрешенного использования земельного участка, установленные классификатором		Описание видов разрешенного использования земельных участков и объектов капитального строительства, в т. ч. вспомогательные виды разрешенного использования
Кодовое обозначение	Наименование	
3.5	Образование и просвещение	Размещение объектов капитального строительства, предназначенных для воспитания, образования и просвещения. Содержание данного вида разрешенного использования включает в себя содержание видов разрешенного использования с кодами 3.5.1 - 3.5.2
3.7	Религиозное использование	Размещение зданий и сооружений религиозного использования. Содержание данного вида разрешенного использования включает в себя содержание видов разрешенного использования с кодами 3.7.1 - 3.7.2
3.10.1	Амбулаторное ветеринарное обслуживание	Размещение объектов капитального строительства, предназначенных для оказания ветеринарных услуг без содержания животных
4.0	Предпринимательство	Размещение объектов капитального строительства в целях извлечения прибыли на основании торговой, банковской и иной предпринимательской деятельности. Содержание данного вида разрешенного использования включает в себя содержание видов разрешенного использования, предусмотренных кодами 4.1 - 4.10
4.4	Магазины	Размещение объектов капитального строительства, предназначенных для продажи товаров, торговая площадь которых составляет до 5000 кв. м
4.9	Служебные гаражи	Размещение постоянных или временных гаражей, стоянок для хранения служебного автотранспорта, используемого в целях осуществления видов деятельности, предусмотренных видами разрешенного использования с кодами 3.0, 4.0, а также для стоянки и хранения транспортных средств общего пользования, в том числе в депо
4.9.1	Объекты дорожного сервиса	Размещение зданий и сооружений дорожного сервиса. Содержание данного вида разрешенного использования включает в себя содержание видов разрешенного использования с кодами 4.9.1.1 - 4.9.1.4
5.1	Спорт	Размещение зданий и сооружений для занятия

Виды разрешенного использования земельного участка, установленные классификатором		Описание видов разрешенного использования земельных участков и объектов капитального строительства, в т. ч. вспомогательные виды разрешенного использования
Кодовое обозначение	Наименование	
		спортом. Содержание данного вида разрешенного использования включает в себя содержание видов разрешенного использования с кодами 5.1.1 - 5.1.7
6.8	Связь	Размещение объектов связи, радиовещания, телевидения, включая воздушные радиорелейные, надземные и подземные кабельные линии связи, линии радиофикации, антенные поля, усилительные пункты на кабельных линиях связи, инфраструктуру спутниковой связи и телерадиовещания, за исключением объектов связи, размещение которых предусмотрено содержанием видов разрешенного использования с кодами 3.1.1, 3.2.3
12.0	Земельные участки (территории) общего пользования	Земельные участки общего пользования. Содержание данного вида разрешенного использования включает в себя содержание видов разрешенного использования с кодами 12.0.1 - 12.0.2
13.2	Ведение садоводства	Осуществление отдыха и (или) выращивания гражданами для собственных нужд сельскохозяйственных культур; размещение для собственных нужд садового дома, жилого дома, указанного в описании вида разрешенного использования с кодом 2.1, хозяйственных построек и гаражей

2. Предельные размеры земельных участков и предельные параметры разрешенного строительства, реконструкции объектов капитального строительства

№ п/п	Код вида использования	Наименование параметра	Значение параметра	Единица измерения
1) Предельные размеры земельных участков и предельные параметры разрешенного строительства, реконструкции объектов капитального строительства, установленные в соответствии с частью 1 статьи 38 Градостроительного кодекса Российской Федерации				
1.		Максимальная площадь земельного участка	Не подлежат установлению	

№ п/п	Код вида использования	Наименование параметра	Значение параметра	Единица измерения
2.	Минимальная площадь земельного участка: за исключением видов использования:		Не подлежат установлению	
	2.1	Для индивидуального жилищного строительства	400	кв.м
	2.2	Для ведения личного подсобного хозяйства (приусадебный земельный участок)	600	кв.м
3.	Минимальные отступы от границ земельных участков в целях определения мест допустимого размещения зданий, строений, сооружений, за пределами которых запрещено строительство зданий, строений, сооружений - со стороны улицы - со стороны проезда - со стороны соседнего земельного участка		3 3 3	м м м
4.	Предельное количество этажей за исключением		3	этаж
	6.8	Связь	Не подлежит установлению	
5.	Максимальный процент застройки в границах земельного участка, определяемый как отношение суммарной площади земельного участка, которая может быть застроена, ко всей площади земельного участка: за исключением видов использования:		30	%
	2.3	Блокированная жилая застройка	50	%
2) Предельные параметры разрешенного строительства, реконструкции объектов капитального строительства, установленные в соответствии с частью 1.2 статьи 38 Градостроительного кодекса Российской Федерации				
1.	Количество индивидуальных жилых или садовых домов на 1 земельном участке		1	шт

Ж2 ЗОНА ЗАСТРОЙКИ МАЛОЭТАЖНЫМИ ЖИЛЫМИ ДОМАМИ

Зона предназначена для застройки средней плотности многоквартирными малоэтажными жилыми домами, допускается размещение объектов социального и культурно-бытового обслуживания населения, преимущественно местного значения, иных объектов согласно градостроительным регламентам.

1. Виды разрешенного использования земельных участков и объектов капитального строительства:

Виды разрешенного использования земельного участка, установленные классификатором		Описание видов разрешенного использования земельных участков и объектов капитального строительства в т. ч. вспомогательные виды разрешенного использования
Кодовое обозначение	Наименование	
Основные виды разрешенного использования		
2.1.1	Малоэтажная многоквартирная жилая застройка	Размещение малоэтажных многоквартирных домов (многоквартирные дома высотой до 4 этажей, включая мансардный); обустройство спортивных и детских площадок, площадок для отдыха; размещение объектов обслуживания жилой застройки во встроенных, пристроенных и встроенно-пристроенных помещениях малоэтажного многоквартирного дома, если общая площадь таких помещений в малоэтажном многоквартирном доме не составляет более 15% общей площади помещений дома
2.3	Блокированная жилая застройка	Размещение жилого дома, имеющего одну или несколько общих стен с соседними жилыми домами (количеством этажей не более чем три, при общем количестве совмещенных домов не более десяти и каждый из которых предназначен для проживания одной семьи, имеет общую стену (общие стены) без проемов с соседним домом или соседними домами, расположен на отдельном земельном участке и имеет выход на территорию общего пользования (жилые дома блокированной застройки); разведение декоративных и плодовых деревьев, овощных и ягодных культур; размещение индивидуальных гаражей и иных вспомогательных сооружений; обустройство спортивных и детских площадок, площадок для отдыха.
2.7.1	Хранение автотранспорта	Размещение отдельно стоящих и пристроенных гаражей, в том числе подземных, предназначенных для хранения автотранспорта, в том числе с разделением на машино-места, за исключением гаражей, размещение которых предусмотрено содержанием вида разрешенного использования с кодом 4.9

Виды разрешенного использования земельного участка, установленные классификатором		Описание видов разрешенного использования земельных участков и объектов капитального строительства в т. ч. вспомогательные виды разрешенного использования
Кодовое обозначение	Наименование	
3.1	Коммунальное обслуживание	Размещение зданий и сооружений в целях обеспечения физических и юридических лиц коммунальными услугами. Содержание данного вида разрешенного использования включает в себя содержание видов разрешенного использования с кодами 3.1.1 - 3.1.2
3.4.1	Амбулаторно-поликлиническое обслуживание	Размещение объектов капитального строительства, предназначенных для оказания гражданам амбулаторно-поликлинической медицинской помощи (поликлиники, фельдшерские пункты, пункты здравоохранения, центры матери и ребенка, диагностические центры, молочные кухни, станции донорства крови, клинические лаборатории).
3.5.1	Дошкольное, начальное и среднее общее образование	Размещение объектов капитального строительства, предназначенных для просвещения, дошкольного, начального и среднего общего образования (детские ясли, детские сады, школы, лицеи, гимназии, художественные, музыкальные школы, образовательные кружки и иные организации, осуществляющие деятельность по воспитанию, образованию и просвещению), в том числе зданий, спортивных сооружений, предназначенных для занятия обучающихся физической культурой и спортом.
5.1.3	Площадки для занятий спортом	Размещение площадок для занятия спортом и физкультурой на открытом воздухе (физкультурные площадки, беговые дорожки, поля для спортивной игры).
8.3	Обеспечение внутреннего правопорядка	Размещение объектов капитального строительства, необходимых для подготовки и поддержания в готовности органов внутренних дел, Росгвардии и спасательных служб, в которых существует военизированная служба; размещение объектов гражданской обороны, за исключением объектов гражданской обороны,

Виды разрешенного использования земельного участка, установленные классификатором		Описание видов разрешенного использования земельных участков и объектов капитального строительства в т. ч. вспомогательные виды разрешенного использования
Кодовое обозначение	Наименование	
		являющихся частями производственных зданий.
Условно разрешенные виды использования		
2.1	Для индивидуального жилищного строительства	Размещение жилого дома (отдельно стоящего здания количеством надземных этажей не более чем три, высотой не более двадцати метров, которое состоит из комнат и помещений вспомогательного использования, предназначенных для удовлетворения гражданами бытовых и иных нужд, связанных с их проживанием в таком здании, не предназначенного для раздела на самостоятельные объекты недвижимости); выращивание сельскохозяйственных культур; размещение индивидуальных гаражей и хозяйственных построек
3.2	Социальное обслуживание	Размещение зданий, предназначенных для оказания гражданам социальной помощи. Содержание данного вида разрешенного использования включает в себя содержание видов разрешенного использования с кодами 3.2.1 - 3.2.4
3.3	Бытовое обслуживание	Размещение объектов капитального строительства, предназначенных для оказания населению или организациям бытовых услуг (мастерские мелкого ремонта, ателье, бани, парикмахерские, прачечные, химчистки, похоронные бюро).
3.6	Культурное развитие	Размещение зданий и сооружений, предназначенных для размещения объектов культуры. Содержание данного вида разрешенного использования включает в себя содержание видов разрешенного использования с кодами 3.6.1 - 3.6.3
3.7	Религиозное использование	Размещение зданий и сооружений религиозного использования. Содержание данного вида разрешенного использования включает в себя содержание видов разрешенного использования с кодами 3.7.1 -

Виды разрешенного использования земельного участка, установленные классификатором		Описание видов разрешенного использования земельных участков и объектов капитального строительства в т. ч. вспомогательные виды разрешенного использования
Кодовое обозначение	Наименование	
		3.7.2
4.1	Деловое управление	Размещение объектов капитального строительства с целью: размещения объектов управленческой деятельности, не связанной с государственным или муниципальным управлением и оказанием услуг, а также с целью обеспечения совершения сделок, не требующих передачи товара в момент их совершения между организациями, в том числе биржевая деятельность (за исключением банковской и страховой деятельности)
4.4	Магазины	Размещение объектов капитального строительства, предназначенных для продажи товаров, торговая площадь которых составляет до 5000 кв.м.
4.6	Общественное питание	Размещение объектов капитального строительства в целях устройства мест общественного питания (рестораны, кафе, столовые, закусочные, бары).
4.7	Гостиничное обслуживание	Размещение гостиниц, а также иных зданий, используемых с целью извлечения предпринимательской выгоды из предоставления жилого помещения для временного проживания в них.
5.1.1	Обеспечение спортивно-зрелищных мероприятий	Размещение спортивно-зрелищных зданий и сооружений, имеющих специальные места для зрителей от 500 мест (стадионов, дворцов спорта, ледовых дворцов, ипподромов).
5.1.2	Обеспечение занятий спортом в помещениях	Размещение спортивных клубов, спортивных залов, бассейнов, физкультурно-оздоровительных комплексов в зданиях и сооружениях.
12.0	Земельные участки (территории) общего пользования	Земельные участки общего пользования. Содержание данного вида разрешенного использования включает в себя содержание видов разрешенного использования с кодами 12.0.1 - 12.0.2

2. Предельные размеры земельных участков и предельные параметры разрешенного строительства, реконструкции объектов капитального строительства

№ п/п	Код вида использования	Наименование параметра	Значение параметра	Единица измерения
Предельные размеры земельных участков и предельные параметры разрешенного строительства, реконструкции объектов капитального строительства, установленные в соответствии со статьей 38 Градостроительного кодекса Российской Федерации				
1		Максимальная площадь земельного участка: за исключением видов использования:	Не подлежит установлению	
	2.1.1	Малоэтажная многоквартирная жилая застройка	12000	кв. м
2		Минимальная площадь земельного участка: за исключением видов использования:	Не подлежит установлению	
	2.1.1	Малоэтажная многоквартирная жилая застройка	1200	кв. м
3		Предельное количество этажей:		
		- для многоквартирной жилой застройки	4	этаж
		- для объектов дошкольного образования (если иное не установлено техническими регламентами)	3	
		- для объектов общеобразовательного назначения (если иное не установлено техническими регламентами)	4	
		- для иных объектов капитального строительства, размещение которых возможно в зоне Ж2 (если иное не установлено техническими регламентами)	3	
4		Предельная высота зданий, строений, сооружений:	18	м
		- для объектов религиозного назначения - для объектов коммунального обслуживания	Не подлежит установлению	
5		Максимальный процент застройки в границах земельного участка, определяемый как отношение суммарной площади земельного участка, которая может быть застроена, ко всей площади земельного участка:		%
		- для размещения жилой застройки	40	
		- для размещения объектов дошкольного образования	40	
		- для размещения объектов общеобразовательного назначения	40	
		- для размещения иных объектов капитального строительства, за исключением стоянок	50	
6		Минимальные отступы от границ земельных участков в целях определения мест допустимого размещения зданий, строений, сооружений, за		

№ п/п	Код вида использования	Наименование параметра	Значение параметра	Единица измерения
		<p>пределами которых запрещено строительство зданий, строений, сооружений:</p> <ul style="list-style-type: none"> - от границ земельного участка в целях определения места допустимого размещения объектов коммунального обслуживания - для иных объектов в соответствии минимальные отступы от границ земельных участков, если иное не установлено регламентами зоны, документацией по планировке территории, до стен зданий, строений, сооружений 	<p>Не подлежит установлению</p> <p>3</p>	<p>м</p>
		Примечание:		
		Минимальные расстояния между зданиями, строениями, сооружениями устанавливаются в соответствии с нормативами по противопожарной безопасности и инсоляции		
		На территории зоны Ж2 допускается размещение объектов нежилого назначения основных и вспомогательных видов использования во встроенных и встроенно-пристроенных к многоквартирным жилым домам и помещениям. При этом должны соблюдаться требования технических регламентов и иных требований согласно действующему законодательству		
		Иные показатели по параметрам застройки зоны Ж2: радиусы обслуживания учреждениями и предприятиями обслуживания населения; требования и параметры по временному хранению индивидуальных транспортных средств, размещению гаражей и открытых автостоянок, требования и параметры к доле озелененной территории земельных участков, регламентируются и устанавливаются нормативами градостроительного проектирования		

Требования к параметрам сооружений и границам земельных участков устанавливаются в соответствии со следующими документами:

- СП 42.13330;
- СП 54.13330.2016 Здания жилые многоквартирные (Актуализированная редакция СНиП 31-01-2003);
- СП 55.13330.2016 Дома жилые одноквартирные (Актуализированная редакция СНиП 31-02-2001);

- другие действующие нормативы и технические регламенты. **01 ЗОНА ДЕЛОВОГО, ОБЩЕСТВЕННОГО И КОММЕРЧЕСКОГО НАЗНАЧЕНИЯ**

Зона объектов обслуживания населения выделена для создания правовых условий формирования разнообразных объектов, связанных, прежде всего с удовлетворением периодических и эпизодических потребностей населения в обслуживании при соблюдении нижеприведенных видов разрешенного использования недвижимости.

1. Виды разрешенного использования земельных участков и объектов капитального строительства:

Виды разрешенного использования земельного участка, установленные классификатором		Описание видов разрешенного использования земельных участков и объектов капитального строительства, в т. ч. вспомогательные виды разрешенного использования
Кодовое обозначение	Наименование	
Основные виды разрешенного использования		
2.7	Обслуживание жилой застройки	Размещение объектов капитального строительства, размещение которых предусмотрено видами разрешенного использования с кодами 3.1, 3.2, 3.3, 3.4, 3.4.1, 3.5.1, 3.6, 3.7, 3.10.1, 4.1, 4.3, 4.4, 4.6, 5.1.2, 5.1.3, если их размещение необходимо для обслуживания жилой застройки, а также связано с проживанием граждан, не причиняет вреда окружающей среде и санитарному благополучию, не нарушает права жителей, не требует установления санитарной зоны.
3.8.1	Государственное управление	Размещение зданий, предназначенных для размещения государственных органов, государственного пенсионного фонда, органов местного самоуправления, судов, а также организаций, непосредственно обеспечивающих их деятельность или оказывающих государственные и (или) муниципальные услуги.
3.9	Обеспечение научной деятельности	Размещение зданий и сооружений для обеспечения научной деятельности. Содержание данного вида разрешенного использования включает в себя содержание видов разрешенного использования с кодами 3.9.1 - 3.9.3
4.2	Объекты торговли (торговые центры, торгово-развлекательные центры (комплексы))	Размещение объектов капитального строительства, общей площадью свыше 5000 кв. м с целью размещения одной или нескольких организаций, осуществляющих продажу товаров, и (или) оказание услуг в

Виды разрешенного использования земельного участка, установленные классификатором		Описание видов разрешенного использования земельных участков и объектов капитального строительства, в т. ч. вспомогательные виды разрешенного использования
Кодовое обозначение	Наименование	
		соответствии с содержанием видов разрешенного использования с кодами 4.5 - 4.8.2; размещение гаражей и (или) стоянок для автомобилей сотрудников и посетителей торгового центра.
4.5	Банковская и страховая деятельность	Размещение объектов капитального строительства, предназначенных для размещения организаций, оказывающих банковские и страховые услуги
5.1	Спорт	Размещение зданий и сооружений для занятия спортом. Содержание данного вида разрешенного использования включает в себя содержание видов разрешенного использования с кодами 5.1.1 - 5.1.7
6.8	Связь	Размещение объектов связи, радиовещания, телевидения, включая воздушные радиорелейные, надземные и подземные кабельные линии связи, линии радиофикации, антенные поля, усилительные пункты на кабельных линиях связи, инфраструктуру спутниковой связи и телерадиовещания, за исключением объектов связи, размещение которых предусмотрено содержанием видов разрешенного использования с кодами 3.1.1, 3.2.3
8.3	Обеспечение внутреннего правопорядка	Размещение объектов капитального строительства, необходимых для подготовки и поддержания в готовности органов внутренних дел, Росгвардии и спасательных служб, в которых существует военизированная служба; размещение объектов гражданской обороны, за исключением объектов гражданской обороны, являющихся частями производственных зданий.
Условно разрешенные виды использования		
2.1.1	Малоэтажная многоквартирная жилая застройка	Размещение малоэтажных многоквартирных домов (многоквартирные дома высотой до 4 этажей, включая мансардный);

Виды разрешенного использования земельного участка, установленные классификатором		Описание видов разрешенного использования земельных участков и объектов капитального строительства, в т. ч. вспомогательные виды разрешенного использования
Кодовое обозначение	Наименование	
		обустройство спортивных и детских площадок, площадок для отдыха; размещение объектов обслуживания жилой застройки во встроенных, пристроенных и встроенно-пристроенных помещениях малоэтажного многоквартирного дома, если общая площадь таких помещений в малоэтажном многоквартирном доме не составляет более 15% общей площади помещений дома.
2.7.1	Хранение автотранспорта	Размещение отдельно стоящих и пристроенных гаражей, в том числе подземных, предназначенных для хранения автотранспорта, в том числе с разделением на машино-места, за исключением гаражей, размещение которых предусмотрено содержанием вида разрешенного использования с кодом 4.9.
4.7	Гостиничное обслуживание	Размещение гостиниц, а также иных зданий, используемых с целью извлечения предпринимательской выгоды из предоставления жилого помещения для временного проживания в них.
4.9	Служебные гаражи	Размещение постоянных или временных гаражей, стоянок для хранения служебного автотранспорта, используемого в целях осуществления видов деятельности, предусмотренных видами разрешенного использования с кодами 3.0, 4.0, а также для стоянки и хранения транспортных средств общего пользования, в том числе в депо.
4.9.1	Объекты дорожного сервиса	Размещение зданий и сооружений дорожного сервиса. Содержание данного вида разрешенного использования включает в себя содержание видов разрешенного использования с кодами 4.9.1.1 - 4.9.1.4
12.0	Земельные участки (территории) общего пользования	Земельные участки общего пользования. Содержание данного вида разрешенного использования включает в себя содержание видов разрешенного использования с кодами

Виды разрешенного использования земельного участка, установленные классификатором		Описание видов разрешенного использования земельных участков и объектов капитального строительства, в т. ч. вспомогательные виды разрешенного использования
Кодовое обозначение	Наименование	
		12.0.1 - 12.0.2

2. Предельные размеры земельных участков и предельные параметры разрешенного строительства, реконструкции объектов капитального строительства

№ п/п	Код вида использования	Наименование параметра	Значение параметра	Единица измерения
Предельные размеры земельных участков и предельные параметры разрешенного строительства, реконструкции объектов капитального строительства, установленные в соответствии со статьей 38 Градостроительного кодекса Российской Федерации				
1		Максимальная площадь земельного участка:	Не подлежит установлению	
2		Минимальная площадь земельного участка:	Не подлежит установлению	
3		Предельное количество этажей:	4	этаж
4		Предельная высота зданий, строений, сооружений:	15	м
		- для объектов религиозного назначения - для объектов коммунального обслуживания - для вышек связи и иных подобных объектов	Не подлежит установлению	
5		Максимальный процент застройки в границах земельного участка, определяемый как отношение суммарной площади земельного участка, которая может быть застроена, ко всей площади земельного участка:	40	%
6		Минимальные отступы от границ земельных участков в целях определения мест допустимого размещения зданий, строений, сооружений, за пределами которых запрещено строительство зданий, строений, сооружений: - от границ земельного участка в целях определения места допустимого размещения объектов коммунального обслуживания - для иных объектов в соответствии минимальные отступы от границ земельных участков, если иное не установлено регламентами зоны, документацией по планировке территории, до стен зданий, строений, сооружений	Не подлежит установлению 3	м
		Примечание:		

№ п/п	Код вида использования	Наименование параметра	Значение параметра	Единица измерения
		Минимальные расстояния между зданиями, строениями, сооружениями устанавливаются в соответствии с нормативами по противопожарной безопасности и инсоляции		

Требования к параметрам сооружений и границам земельных участков устанавливаются в соответствии со следующими документами:

- СП 42.13330;

- СП 118.13330.2012 Общественные здания и сооружения (Актуализированная редакция СНиП 31-06-2009);

- другие действующие нормативы и технические регламенты.

02 ЗОНА ДОШКОЛЬНЫХ И ОБЩЕОБРАЗОВАТЕЛЬНЫХ УЧРЕЖДЕНИЙ

1. Виды разрешенного использования земельных участков и объектов капитального строительства:

Виды разрешенного использования земельного участка, установленные классификатором		Описание видов разрешенного использования земельных участков и объектов капитального строительства, в т. ч. вспомогательные виды разрешенного использования
Кодовое обозначение	Наименование	

Основные виды разрешенного использования

3.1	Коммунальное обслуживание	Размещение зданий и сооружений в целях обеспечения физических и юридических лиц коммунальными услугами. Содержание данного вида разрешенного использования включает в себя содержание видов разрешенного использования с кодами 3.1.1 - 3.1.2
3.2	Социальное обслуживание	Размещение зданий, предназначенных для оказания гражданам социальной помощи. Содержание данного вида разрешенного использования включает в себя содержание видов разрешенного использования с кодами 3.2.1 - 3.2.4
3.4.1	Амбулаторно-поликлиническое обслуживание	Размещение объектов капитального строительства, предназначенных для оказания гражданам амбулаторно-поликлинической медицинской помощи (поликлиники, фельдшерские пункты, пункты здравоохранения, центры матери и ребенка, диагностические центры, молочные кухни, станции донорства крови, клинические

Виды разрешенного использования земельного участка, установленные классификатором		Описание видов разрешенного использования земельных участков и объектов капитального строительства, в т. ч. вспомогательные виды разрешенного использования
Кодовое обозначение	Наименование	
		лаборатории).
3.5.1	Дошкольное, начальное и среднее общее образование	Размещение объектов капитального строительства, предназначенных для просвещения, дошкольного, начального и среднего общего образования (детские ясли, детские сады, школы, лицеи, гимназии, художественные, музыкальные школы, образовательные кружки и иные организации, осуществляющие деятельность по воспитанию, образованию и просвещению), в том числе зданий, спортивных сооружений, предназначенных для занятия обучающихся физической культурой и спортом.
3.6	Культурное развитие	Размещение зданий и сооружений, предназначенных для размещения объектов культуры. Содержание данного вида разрешенного использования включает в себя содержание видов разрешенного использования с кодами 3.6.1 - 3.6.3
5.1	Спорт	Размещение зданий и сооружений для занятия спортом. Содержание данного вида разрешенного использования включает в себя содержание видов разрешенного использования с кодами 5.1.1 - 5.1.7
6.8	Связь	Размещение объектов связи, радиовещания, телевидения, включая воздушные радиорелейные, надземные и подземные кабельные линии связи, линии радиофикации, антенные поля, усилительные пункты на кабельных линиях связи, инфраструктуру спутниковой связи и телерадиовещания, за исключением объектов связи, размещение которых предусмотрено содержанием видов разрешенного использования с кодами 3.1.1, 3.2.3
12.0	Земельные участки (территории) общего пользования	Земельные участки общего пользования. Содержание данного вида разрешенного использования включает в себя содержание видов разрешенного использования с кодами

Виды разрешенного использования земельного участка, установленные классификатором		Описание видов разрешенного использования земельных участков и объектов капитального строительства, в т. ч. вспомогательные виды разрешенного использования
Кодовое обозначение	Наименование	
		12.0.1 - 12.0.2
Условно разрешенные виды использования		
3.8.1	Государственное управление	Размещение зданий, предназначенных для размещения государственных органов, государственного пенсионного фонда, органов местного самоуправления, судов, а также организаций, непосредственно обеспечивающих их деятельность или оказывающих государственные и (или) муниципальные услуги.
4.6	Общественное питание	Размещение объектов капитального строительства в целях устройства мест общественного питания (рестораны, кафе, столовые, закусочные, бары).
4.9	Служебные гаражи	Размещение постоянных или временных гаражей, стоянок для хранения служебного автотранспорта, используемого в целях осуществления видов деятельности, предусмотренных видами разрешенного использования с кодами 3.0, 4.0, а также для стоянки и хранения транспортных средств общего пользования, в том числе в депо.
8.3	Обеспечение внутреннего правопорядка	Размещение объектов капитального строительства, необходимых для подготовки и поддержания в готовности органов внутренних дел, Росгвардии и спасательных служб, в которых существует военизированная служба; размещение объектов гражданской обороны, за исключением объектов гражданской обороны, являющихся частями производственных зданий.

2. Предельные размеры земельных участков и предельные параметры разрешенного строительства, реконструкции объектов капитального строительства

№ п/п	Код вида использования	Наименование параметра	Значение параметра	Единица измерения
Предельные размеры земельных участков и предельные параметры разрешенного				

№ п/п	Код вида использования	Наименование параметра	Значение параметра	Единица измерения
строительства, реконструкции объектов капитального строительства, установленные в соответствии со статьей 38 Градостроительного кодекса Российской Федерации				
1		Максимальная площадь земельного участка:	Не подлежит установлению	
2		Минимальная площадь земельного участка:	Не подлежит установлению	
3		Предельное количество этажей:	4 (надземных)	этаж
4		Предельная высота зданий, строений, сооружений:	15	м
		- для объектов коммунального обслуживания - для вышек связи и иных подобных объектов	Не подлежит установлению	
5		Максимальный процент застройки в границах земельного участка, определяемый как отношение суммарной площади земельного участка, которая может быть застроена, ко всей площади земельного участка:	40	%
6		Минимальные отступы от границ земельных участков в целях определения мест допустимого размещения зданий, строений, сооружений, за пределами которых запрещено строительство зданий, строений, сооружений:	Не подлежит установлению	
		- от границ земельного участка в целях определения места допустимого размещения объектов коммунального обслуживания - для иных объектов в соответствии минимальные отступы от границ земельных участков, если иное не установлено регламентами зоны, документацией по планировке территории, до стен зданий, строений, сооружений	3	м
		Примечание:		
		Минимальные расстояния между зданиями, строениями, сооружениями устанавливаются в соответствии с нормативами по противопожарной безопасности и инсоляции		

Требования к параметрам сооружений и границам земельных участков устанавливаются в соответствии со следующими документами:

- СП 42.13330;
- СП 118.13330.2012 Общественные здания и сооружения (Актуализированная редакция СНиП 31-06-2009);
- другие действующие нормативы и технические регламенты.

04 ЗОНА КУЛЬТОВЫХ ЗДАНИЙ

1. Виды разрешенного использования земельных участков и объектов капитального строительства

Виды разрешенного использования земельного участка, установленные классификатором		Описание видов разрешенного использования земельных участков и объектов капитального строительства, в т. ч. вспомогательные виды разрешенного использования
Кодовое обозначение	Наименование	
Основные виды разрешенного использования		
3.5.2	Среднее и высшее профессиональное образование	Размещение объектов капитального строительства, предназначенных для профессионального образования и просвещения (профессиональные технические училища, колледжи, художественные, музыкальные училища, общества знаний, институты, университеты, организации по переподготовке и повышению квалификации специалистов и иные организации, осуществляющие деятельность по образованию и просвещению), в том числе зданий, спортивных сооружений, предназначенных для занятия обучающихся физической культурой и спортом
3.6	Культурное развитие	Размещение зданий и сооружений, предназначенных для размещения объектов культуры. Содержание данного вида разрешенного использования включает в себя содержание видов разрешенного использования с кодами 3.6.1 - 3.6.3
3.7	Религиозное использование	Размещение зданий и сооружений религиозного использования. Содержание данного вида разрешенного использования включает в себя содержание видов разрешенного использования с кодами 3.7.1 - 3.7.2
Условно разрешенные виды использования		
3.1	Коммунальное обслуживание	Размещение зданий и сооружений в целях обеспечения физических и юридических лиц коммунальными услугами. Содержание данного вида разрешенного использования включает в себя содержание видов разрешенного использования с кодами 3.1.1 - 3.1.2
3.4.1	Амбулаторно-поликлиническое	Размещение объектов капитального строительства, предназначенных для оказания

Виды разрешенного использования земельного участка, установленные классификатором		Описание видов разрешенного использования земельных участков и объектов капитального строительства, в т. ч. вспомогательные виды разрешенного использования
Кодовое обозначение	Наименование	
	обслуживание	гражданам амбулаторно-поликлинической медицинской помощи (поликлиники, фельдшерские пункты, пункты здравоохранения, центры матери и ребенка, диагностические центры, молочные кухни, станции донорства крови, клинические лаборатории)
3.8	Общественное управление	Размещение зданий, предназначенных для размещения органов и организаций общественного управления. Содержание данного вида разрешенного использования включает в себя содержание видов разрешенного использования с кодами 3.8.1 - 3.8.2
4.4	Магазины	Размещение объектов капитального строительства, предназначенных для продажи товаров, торговая площадь которых составляет до 5000 кв. м
4.6	Общественное питание	Размещение объектов капитального строительства в целях устройства мест общественного питания (рестораны, кафе, столовые, закусочные, бары)
4.7	Гостиничное обслуживание	Размещение гостиниц, а также иных зданий, используемых с целью извлечения предпринимательской выгоды из предоставления жилого помещения для временного проживания в них
4.9	Служебные гаражи	Размещение постоянных или временных гаражей, стоянок для хранения служебного автотранспорта, используемого в целях осуществления видов деятельности, предусмотренных видами разрешенного использования с кодами 3.0, 4.0, а также для стоянки и хранения транспортных средств общего пользования, в том числе в депо

2. Предельные размеры земельных участков и предельные параметры разрешенного строительства, реконструкции объектов капитального строительства

№ п/п	Код вида использования	Наименование параметра	Значение параметра	Единица измерения
1) Предельные размеры земельных участков и предельные параметры разрешенного строительства, реконструкции объектов капитального строительства, установленные в соответствии с частью 1 статьи 38 Градостроительного кодекса Российской Федерации				
1.		Максимальная площадь земельного участка	Не подлежат установлению	
2.		Минимальная площадь земельного участка	Не подлежат установлению	
3.		Минимальные отступы от границ земельных участков в целях определения мест допустимого размещения зданий, строений, сооружений, за пределами которых запрещено строительство зданий, строений, сооружений	3	м
4.		Предельное количество этажей	4	этаж
5.		Максимальный процент застройки в границах земельного участка, определяемый как отношение суммарной площади земельного участка, которая может быть застроена, ко всей площади земельного участка	80	%
2) Предельные параметры разрешенного строительства, реконструкции объектов капитального строительства, установленные в соответствии с частью 1.2 статьи 38 Градостроительного кодекса Российской Федерации				
1.		Предельная высота зданий, строений, сооружений	Не подлежит установлению	

Требования к параметрам сооружений и границам земельных участков устанавливаются в соответствии со следующими документами:

- СП 42.13330;

- СП 118.13330.2012 Общественные здания и сооружения (Актуализированная редакция СНиП 31-06-2009);

- другие действующие нормативы и технические регламенты.

Р2 ЗОНА ОБЪЕКТОВ, ПРЕДНАЗНАЧЕННЫХ ДЛЯ ЗАНЯТИЙ ФИЗИЧЕСКОЙ КУЛЬТУРОЙ И СПОРТОМ

1. Виды разрешенного использования земельных участков и объектов капитального строительства:

Виды разрешенного использования земельного участка, установленные классификатором		Описание видов разрешенного использования земельных участков и объектов капитального строительства, в т. ч. вспомогательные виды разрешенного использования
Кодовое обозначение	Наименование	
Основные виды разрешенного использования		
3.1	Коммунальное обслуживание	Размещение зданий и сооружений в целях обеспечения физических и юридических лиц коммунальными услугами. Содержание данного вида разрешенного использования включает в себя содержание видов разрешенного

Виды разрешенного использования земельного участка, установленные классификатором		Описание видов разрешенного использования земельных участков и объектов капитального строительства, в т. ч. вспомогательные виды разрешенного использования
Кодовое обозначение	Наименование	
		использования с кодами 3.1.1 - 3.1.2
5.0	Отдых (рекреация)	Обустройство мест для занятия спортом, физической культурой, пешими или верховыми прогулками, отдыха и туризма, наблюдения за природой, пикников, охоты, рыбалки и иной деятельности; создание и уход за городскими лесами, скверами, прудами, озерами, водохранилищами, пляжами, а также обустройство мест отдыха в них. Содержание данного вида разрешенного использования включает в себя содержание видов разрешенного использования с кодами 5.1 - 5.5
5.1.1	Обеспечение спортивно-зрелищных мероприятий	Размещение спортивно-зрелищных зданий и сооружений, имеющих специальные места для зрителей от 500 мест (стадионов, дворцов спорта, ледовых дворцов, ипподромов)
5.1.2	Обеспечение занятий спортом в помещениях	Размещение спортивных клубов, спортивных залов, бассейнов, физкультурно-оздоровительных комплексов в зданиях и сооружениях
5.1.3	Площадки для занятий спортом	Размещение площадок для занятия спортом и физкультурой на открытом воздухе (физкультурные площадки, беговые дорожки, поля для спортивной игры).
5.1.4	Оборудованные площадки для занятий спортом	Размещение сооружений для занятия спортом и физкультурой на открытом воздухе (теннисные корты, автодромы, мотодромы, трамплины, спортивные стрельбища).
Условно разрешенные виды использования		
2.7.1	Хранение автотранспорта	Размещение отдельно стоящих и пристроенных гаражей, в том числе подземных, предназначенных для хранения автотранспорта, в том числе с разделением на машино-места, за исключением гаражей, размещение которых предусмотрено содержанием вида разрешенного использования с кодом 4.9
3.4	Здравоохранение	Размещение объектов капитального строительства, предназначенных для оказания гражданам медицинской помощи. Содержание данного вида разрешенного использования включает в себя содержание видов разрешенного использования с кодами 3.4.1 - 3.4.2
3.6	Культурное развитие	Размещение зданий и сооружений, предназначенных для размещения объектов культуры. Содержание данного вида разрешенного использования включает в себя содержание видов разрешенного использования с кодами 3.6.1 - 3.6.3
4.9	Служебные гаражи	Размещение постоянных или временных гаражей, стоянок для хранения служебного автотранспорта, используемого в целях осуществления видов деятельности, предусмотренных видами разрешенного использования с кодами 3.0, 4.0, а также для стоянки и хранения транспортных средств общего пользования, в том числе в депо
6.8	Связь	Размещение объектов связи, радиовещания, телевидения, включая воздушные радиорелейные, надземные и подземные кабельные линии связи, линии радиофикации, антенные поля, усилительные пункты на кабельных линиях связи, инфраструктуру спутниковой связи и телерадиовещания, за исключением объектов связи,

Виды разрешенного использования земельного участка, установленные классификатором		Описание видов разрешенного использования земельных участков и объектов капитального строительства, в т. ч. вспомогательные виды разрешенного использования
Кодовое обозначение	Наименование	
		размещение которых предусмотрено содержанием видов разрешенного использования с кодами 3.1.1, 3.2.3
8.3	Обеспечение внутреннего правопорядка	Размещение объектов капитального строительства, необходимых для подготовки и поддержания в готовности органов внутренних дел, Росгвардии и спасательных служб, в которых существует военизированная служба; размещение объектов гражданской обороны, за исключением объектов гражданской обороны, являющихся частями производственных зданий.
12.0	Земельные участки (территории) общего пользования	Земельные участки общего пользования. Содержание данного вида разрешенного использования включает в себя содержание видов разрешенного использования с кодами 12.0.1 - 12.0.2

2. Предельные размеры земельных участков и предельные параметры разрешенного строительства, реконструкции объектов капитального строительства

№ п/п	Код вида использования	Наименование параметра	Значение параметра	Единица измерения
Предельные размеры земельных участков и предельные параметры разрешенного строительства, реконструкции объектов капитального строительства, установленные в соответствии со статьей 38 Градостроительного кодекса Российской Федерации				
1		Максимальная площадь земельного участка	Не подлежит установлению	
2		Минимальная площадь земельного участка	Не подлежит установлению	
3		Предельное количество этажей	Не подлежит установлению	
4		Предельная высота зданий, строений, сооружений	Не подлежит установлению	
5		Максимальный процент застройки в границах земельного участка, определяемый как отношение суммарной площади земельного участка, которая может быть застроена, ко всей площади земельного участка	Не подлежит установлению	
6		Минимальные отступы от границ земельных участков в целях определения мест допустимого размещения зданий, строений, сооружений, за пределами которых запрещено строительство зданий, строений, сооружений, если иное не установлено регламентами зоны, документацией по планировке территории, до стен зданий, строений, сооружений	Не подлежит установлению	

РЗ ЗОНА ОБЪЕКТОВ ОТДЫХА И ТУРИЗМА

1. Виды разрешенного использования земельных участков и объектов капитального строительства:

Виды разрешенного использования земельного участка, установленные классификатором		Описание видов разрешенного использования земельных участков и объектов капитального строительства, в т. ч. вспомогательные виды разрешенного использования
Кодовое обозначение	Наименование	

Виды разрешенного использования земельного участка, установленные классификатором		Описание видов разрешенного использования земельных участков и объектов капитального строительства, в т. ч. вспомогательные виды разрешенного использования
Кодовое обозначение	Наименование	
Основные виды разрешенного использования		
3.1	Коммунальное обслуживание	Размещение зданий и сооружений в целях обеспечения физических и юридических лиц коммунальными услугами. Содержание данного вида разрешенного использования включает в себя содержание видов разрешенного использования с кодами 3.1.1 - 3.1.2
3.6	Культурное развитие	Размещение зданий и сооружений, предназначенных для размещения объектов культуры. Содержание данного вида разрешенного использования включает в себя содержание видов разрешенного использования с кодами 3.6.1 - 3.6.3
5.0	Отдых (рекреация)	Обустройство мест для занятия спортом, физической культурой, пешими или верховыми прогулками, отдыха и туризма, наблюдения за природой, пикников, охоты, рыбалки и иной деятельности; создание и уход за городскими лесами, скверами, прудами, озерами, водохранилищами, пляжами, а также обустройство мест отдыха в них. Содержание данного вида разрешенного использования включает в себя содержание видов разрешенного использования с кодами 5.1 - 5.5
5.1.3	Площадки для занятий спортом	Размещение площадок для занятия спортом и физкультурой на открытом воздухе (физкультурные площадки, беговые дорожки, поля для спортивной игры).
5.2	Природно-познавательный туризм	Размещение баз и палаточных лагерей для проведения походов и экскурсий по ознакомлению с природой, пеших и конных прогулок, устройство троп и дорожек, размещение щитов с познавательными сведениями об окружающей природной среде; осуществление необходимых природоохранных и природовосстановительных мероприятий.

Виды разрешенного использования земельного участка, установленные классификатором		Описание видов разрешенного использования земельных участков и объектов капитального строительства, в т. ч. вспомогательные виды разрешенного использования
Кодовое обозначение	Наименование	
5.2.1	Туристическое обслуживание	Размещение пансионатов, туристических гостиниц, кемпингов, домов отдыха, не оказывающих услуги по лечению, а также иных зданий, используемых с целью извлечения предпринимательской выгоды из предоставления жилого помещения для временного проживания в них; размещение детских лагерей.
5.3	Охота и рыбалка	обустройство мест охоты и рыбалки, в том числе размещение дома охотника или рыболова, сооружений, необходимых для восстановления и поддержания поголовья зверей или количества рыбы.
6.8	Связь	Размещение объектов связи, радиовещания, телевидения, включая воздушные радиорелейные, надземные и подземные кабельные линии связи, линии радиофикации, антенные поля, усилительные пункты на кабельных линиях связи, инфраструктуру спутниковой связи и телерадиовещания, за исключением объектов связи, размещение которых предусмотрено содержанием видов разрешенного использования с кодами 3.1.1, 3.2.3
11.1	Общее пользование водными объектами	Использование земельных участков, примыкающих к водным объектам способами, необходимыми для осуществления общего водопользования (водопользования, осуществляемого гражданами для личных нужд, а также забор (изъятие) водных ресурсов для целей питьевого и хозяйственно-бытового водоснабжения, купание, использование маломерных судов, водных мотоциклов и других технических средств, предназначенных для отдыха на водных объектах, водопой, если соответствующие запреты не установлены законодательством).
12.0	Земельные участки (территории) общего	Земельные участки общего пользования. Содержание данного вида разрешенного

Виды разрешенного использования земельного участка, установленные классификатором		Описание видов разрешенного использования земельных участков и объектов капитального строительства, в т. ч. вспомогательные виды разрешенного использования
Кодовое обозначение	Наименование	
	пользования	использования включает в себя содержание видов разрешенного использования с кодами 12.0.1 - 12.0.2
Условно разрешенные виды использования		
3.4	Здравоохранение	Размещение объектов капитального строительства, предназначенных для оказания гражданам медицинской помощи. Содержание данного вида разрешенного использования включает в себя содержание видов разрешенного использования с кодами 3.4.1 - 3.4.2
3.7	Религиозное использование	Размещение зданий и сооружений религиозного использования. Содержание данного вида разрешенного использования включает в себя содержание видов разрешенного использования с кодами 3.7.1 - 3.7.2
4.6	Общественное питание	Размещение объектов капитального строительства в целях устройства мест общественного питания (рестораны, кафе, столовые, закусочные, бары)
4.7	Гостиничное обслуживание	Размещение гостиниц, а также иных зданий, используемых с целью извлечения предпринимательской выгоды из предоставления жилого помещения для временного проживания в них
4.9	Служебные гаражи	Размещение постоянных или временных гаражей, стоянок для хранения служебного автотранспорта, используемого в целях осуществления видов деятельности, предусмотренных видами разрешенного использования с кодами 3.0, 4.0, а также для стоянки и хранения транспортных средств общего пользования, в том числе в депо.
5.4	Причалы для маломерных судов	Размещение сооружений, предназначенных для причаливания, хранения и обслуживания яхт, катеров, лодок и других маломерных судов.

2. Предельные размеры земельных участков и предельные параметры разрешенного строительства, реконструкции объектов капитального строительства

№ п/п	Код вида использования	Наименование параметра	Значение параметра	Единица измерения
Предельные размеры земельных участков и предельные параметры разрешенного строительства, реконструкции объектов капитального строительства, установленные в соответствии со статьей 38 Градостроительного кодекса Российской Федерации				
1		Максимальная площадь земельного участка	Не подлежит установлению	
2		Минимальная площадь земельного участка	Не подлежит установлению	
3		Предельное количество этажей	Не подлежит установлению	
4		Предельная высота зданий, строений, сооружений	Не подлежит установлению	
5		Максимальный процент застройки в границах земельного участка, определяемый как отношение суммарной площади земельного участка, которая может быть застроена, ко всей площади земельного участка	Не подлежит установлению	
6		Минимальные отступы от границ земельных участков в целях определения мест допустимого размещения зданий, строений, сооружений, за пределами которых запрещено строительство зданий, строений, сооружений, если иное не установлено регламентами зоны, документацией по планировке территории, до стен зданий, строений, сооружений	Не подлежит установлению	

Р4 ЗОНА ЛЕСОПАРКОВ

1. Виды разрешенного использования земельных участков и объектов капитального строительства:

Виды разрешенного использования земельного участка, установленные классификатором		Описание видов разрешенного использования земельных участков и объектов капитального строительства, в т. ч. вспомогательные виды разрешенного использования
Кодовое обозначение	Наименование	

Основные виды разрешенного использования

3.1	Коммунальное обслуживание	Размещение зданий и сооружений в целях обеспечения физических и юридических лиц коммунальными услугами. Содержание данного вида разрешенного использования включает в себя содержание видов
------------	----------------------------------	---

Виды разрешенного использования земельного участка, установленные классификатором		Описание видов разрешенного использования земельных участков и объектов капитального строительства, в т. ч. вспомогательные виды разрешенного использования
Кодовое обозначение	Наименование	
		разрешенного использования с кодами 3.1.1 - 3.1.2
5.2	Природно-познавательный туризм	Размещение баз и палаточных лагерей для проведения походов и экскурсий по ознакомлению с природой, пеших и конных прогулок, устройство троп и дорожек, размещение щитов с познавательными сведениями об окружающей природной среде; осуществление необходимых природоохранных и природовосстановительных мероприятий.
5.3	Охота и рыбалка	обустройство мест охоты и рыбалки, в том числе размещение дома охотника или рыболова, сооружений, необходимых для восстановления и поддержания поголовья зверей или количества рыбы.
11.1	Общее пользование водными объектами	Использование земельных участков, примыкающих к водным объектам способами, необходимыми для осуществления общего водопользования (водопользования, осуществляемого гражданами для личных нужд, а также забор (изъятие) водных ресурсов для целей питьевого и хозяйственно-бытового водоснабжения, купание, использование маломерных судов, водных мотоциклов и других технических средств, предназначенных для отдыха на водных объектах, водопой, если соответствующие запреты не установлены законодательством).
12.0	Земельные участки (территории) общего пользования	Земельные участки общего пользования. Содержание данного вида разрешенного использования включает в себя содержание видов разрешенного использования с кодами 12.0.1 - 12.0.2
Условно разрешенные виды использования		
5.4	Причалы для маломерных судов	Размещение сооружений, предназначенных для причаливания, хранения и обслуживания яхт, катеров, лодок и других маломерных судов.
6.8	Связь	Размещение объектов связи, радиовещания, телевидения, включая воздушные

Виды разрешенного использования земельного участка, установленные классификатором		Описание видов разрешенного использования земельных участков и объектов капитального строительства, в т. ч. вспомогательные виды разрешенного использования
Кодовое обозначение	Наименование	
		радиорелейные, надземные и подземные кабельные линии связи, линии радиофикации, антенные поля, усилительные пункты на кабельных линиях связи, инфраструктуру спутниковой связи и телерадиовещания, за исключением объектов связи, размещение которых предусмотрено содержанием видов разрешенного использования с кодами 3.1.1, 3.2.3

2. Предельные размеры земельных участков и предельные параметры разрешенного строительства, реконструкции объектов капитального строительства

№ п/п	Код вида использования	Наименование параметра	Значение параметра	Единица измерения
Предельные размеры земельных участков и предельные параметры разрешенного строительства, реконструкции объектов капитального строительства, установленные в соответствии со статьей 38 Градостроительного кодекса Российской Федерации				
1		Максимальная площадь земельного участка	Не подлежит установлению	
2		Минимальная площадь земельного участка	Не подлежит установлению	
3		Предельное количество этажей	Не подлежит установлению	
4		Предельная высота зданий, строений, сооружений	Не подлежит установлению	
5		Максимальный процент застройки в границах земельного участка, определяемый как отношение суммарной площади земельного участка, которая может быть застроена, ко всей площади земельного участка	Не подлежит установлению	
6		Минимальные отступы от границ земельных участков в целях определения мест допустимого размещения зданий, строений, сооружений, за пределами которых запрещено строительство зданий, строений, сооружений, если иное не установлено регламентами зоны, документацией по планировке территории, до стен зданий, строений,	Не подлежит установлению	

№ п/п	Код вида использования	Наименование параметра	Значение параметра	Единица измерения
	сооружений			

СХ2 ЗОНА СЕЛЬСКОХОЗЯЙСТВЕННОГО ПРОИЗВОДСТВА

1. Виды разрешенного использования земельных участков и объектов капитального строительства:

Виды разрешенного использования земельного участка, установленные классификатором	Наименование	Описание видов разрешенного использования земельных участков и объектов капитального строительства, в т. ч. вспомогательные виды разрешенного использования
Кодовое обозначение		

Основные виды разрешенного использования

1.2	Выращивание зерновых и иных сельскохозяйственных культур	Осуществление хозяйственной деятельности на сельскохозяйственных угодьях, связанной с производством зерновых, бобовых, кормовых, технических, масличных, эфиромасличных и иных сельскохозяйственных культур.
1.5	Садоводство	Осуществление хозяйственной деятельности, в том числе на сельскохозяйственных угодьях, связанной с выращиванием многолетних плодовых и ягодных культур, винограда и иных многолетних культур
1.7	Животноводство	Осуществление хозяйственной деятельности, связанной с производством продукции животноводства, в том числе сенокошение, выпас сельскохозяйственных животных, разведение племенных животных, производство и использование племенной продукции (материала), размещение зданий, сооружений, используемых для содержания и разведения сельскохозяйственных животных, производства, хранения и первичной переработки сельскохозяйственной продукции. Содержание данного вида разрешенного использования включает в себя содержание видов разрешенного использования с кодами 1.8 - 1.11, 1.15, 1.19, 1.20
1.12	Пчеловодство	Осуществление хозяйственной деятельности, в том числе на сельскохозяйственных угодьях, по разведению, содержанию и использованию пчел и иных полезных насекомых; размещение ульев, иных объектов и

Виды разрешенного использования земельного участка, установленные классификатором		Описание видов разрешенного использования земельных участков и объектов капитального строительства, в т. ч. вспомогательные виды разрешенного использования
Кодовое обозначение	Наименование	
		оборудования, необходимого для пчеловодства и разведения иных полезных насекомых; размещение сооружений, используемых для хранения и первичной переработки продукции пчеловодства
1.13	Рыбоводство	Осуществление хозяйственной деятельности, связанной с разведением и (или) содержанием, выращиванием объектов рыбоводства (аквакультуры); размещение зданий, сооружений, оборудования, необходимых для осуществления рыбоводства (аквакультуры).
1.15	Хранение и переработка сельскохозяйственной продукции	Размещение зданий, сооружений, используемых для производства, хранения, первичной и глубокой переработки сельскохозяйственной продукции.
1.17	Питомники	Выращивание и реализация подраста деревьев и кустарников, используемых в сельском хозяйстве, а также иных сельскохозяйственных культур для получения рассады и семян; размещение сооружений, необходимых для указанных видов сельскохозяйственного производства.
1.18	Обеспечение сельскохозяйственного производства	Размещение машинно-транспортных и ремонтных станций, ангаров и гаражей для сельскохозяйственной техники, амбаров, водонапорных башен, трансформаторных станций и иного технического оборудования, используемого для ведения сельского хозяйства.
2.7.1	Хранение автотранспорта	Размещение отдельно стоящих и пристроенных гаражей, в том числе подземных, предназначенных для хранения автотранспорта, в том числе с разделением на машино-места, за исключением гаражей, размещение которых предусмотрено содержанием вида разрешенного использования с кодом 4.9
3.1	Коммунальное обслуживание	Размещение зданий и сооружений в целях обеспечения физических и юридических лиц

Виды разрешенного использования земельного участка, установленные классификатором		Описание видов разрешенного использования земельных участков и объектов капитального строительства, в т. ч. вспомогательные виды разрешенного использования
Кодовое обозначение	Наименование	
		коммунальными услугами. Содержание данного вида разрешенного использования включает в себя содержание видов разрешенного использования с кодами 3.1.1 - 3.1.2
10.4	Резервные леса	Деятельность, связанная с охраной лесов.
13.1	Ведение огородничества	Осуществление отдыха и (или) выращивания гражданами для собственных нужд сельскохозяйственных культур; размещение хозяйственных построек, не являющихся объектами недвижимости, предназначенных для хранения инвентаря и урожая сельскохозяйственных культур.
Условно разрешенные виды использования		
2.4	Передвижное жилье	Размещение сооружений, пригодных к использованию в качестве жилья (палаточные городки, кемпинги, жилые вагончики, жилые прицепы) с возможностью подключения названных сооружений к инженерным сетям, находящимся на земельном участке или на земельных участках, имеющих инженерные сооружения, предназначенных для общего пользования.
4.9	Служебные гаражи	Размещение постоянных или временных гаражей, стоянок для хранения служебного автотранспорта, используемого в целях осуществления видов деятельности, предусмотренных видами разрешенного использования с кодами 3.0, 4.0, а также для стоянки и хранения транспортных средств общего пользования, в том числе в депо.
7.2	Автомобильный транспорт	Размещение зданий и сооружений автомобильного транспорта. Содержание данного вида разрешенного использования включает в себя содержание видов разрешенного использования с кодами 7.2.1 - 7.2.3
12.0	Земельные участки (территории) общего	Земельные участки общего пользования. Содержание данного вида разрешенного

Виды разрешенного использования земельного участка, установленные классификатором		Описание видов разрешенного использования земельных участков и объектов капитального строительства, в т. ч. вспомогательные виды разрешенного использования
Кодовое обозначение	Наименование	
	пользования	использования включает в себя содержание видов разрешенного использования с кодами 12.0.1 - 12.0.2

2. Предельные размеры земельных участков и предельные параметры разрешенного строительства, реконструкции объектов капитального строительства

№ п/п	Код вида использования	Наименование параметра	Значение параметра	Единица измерения
Предельные размеры земельных участков и предельные параметры разрешенного строительства, реконструкции объектов капитального строительства, установленные в соответствии со статьей 38 Градостроительного кодекса Российской Федерации				
1		Максимальная площадь земельного участка	Не подлежит установлению	
2		Минимальная площадь земельного участка	Не подлежит установлению	
3		Предельное количество этажей	Не подлежит установлению	
4		Предельная высота зданий, строений, сооружений	Не подлежит установлению	
5		Максимальный процент застройки в границах земельного участка, определяемый как отношение суммарной площади земельного участка, которая может быть застроена, ко всей площади земельного участка	Не подлежит установлению	
6		Минимальные отступы от границ земельных участков в целях определения мест допустимого размещения зданий, строений, сооружений, за пределами которых запрещено строительство зданий, строений, сооружений, если иное не установлено регламентами зоны, документацией по планировке территории, до стен зданий, строений, сооружений	Не подлежит установлению	

СХЗ ЗОНА ВЕДЕНИЯ ГРАЖДАНАМИ САДОВОДСТВА И ОГОРОДНИЧЕСТВА

1. Виды разрешенного использования земельных участков и объектов капитального строительства:

Виды разрешенного использования земельного участка, установленные классификатором		Описание видов разрешенного использования земельных участков и объектов капитального строительства, в т. ч. вспомогательные виды разрешенного использования
Кодовое обозначение	Наименование	
Основные виды разрешенного использования		
3.1	Коммунальное обслуживание	Размещение зданий и сооружений в целях обеспечения физических и юридических лиц коммунальными услугами. Содержание данного вида разрешенного использования включает в себя содержание видов разрешенного использования с кодами 3.1.1 - 3.1.2
13.0	Земельные участки общего назначения	Земельные участки, являющиеся имуществом общего пользования и предназначенные для общего использования правообладателями земельных участков, расположенных в границах территории ведения гражданами садоводства или огородничества для собственных нужд, и (или) для размещения объектов капитального строительства, относящихся к имуществу общего пользования.
13.1	Ведение огородничества	Осуществление отдыха и (или) выращивания гражданами для собственных нужд сельскохозяйственных культур; размещение хозяйственных построек, не являющихся объектами недвижимости, предназначенных для хранения инвентаря и урожая сельскохозяйственных культур.
13.2	Ведение садоводства	Осуществление отдыха и (или) выращивания гражданами для собственных нужд сельскохозяйственных культур; размещение для собственных нужд садового дома, жилого дома, указанного в описании вида разрешенного использования с кодом 2.1, хозяйственных построек и гаражей.
Условно разрешенные виды использования		
1.12	Пчеловодство	Осуществление хозяйственной деятельности, в том числе на сельскохозяйственных угодьях, по разведению, содержанию и использованию пчел и иных полезных насекомых; размещение ульев, иных объектов и оборудования, необходимого для пчеловодства и разведения иных полезных насекомых;

Виды разрешенного использования земельного участка, установленные классификатором		Описание видов разрешенного использования земельных участков и объектов капитального строительства, в т. ч. вспомогательные виды разрешенного использования
Кодовое обозначение	Наименование	
		размещение сооружений, используемых для хранения и первичной переработки продукции пчеловодства.
1.17	Питомники	Выращивание и реализация подроста деревьев и кустарников, используемых в сельском хозяйстве, а также иных сельскохозяйственных культур для получения рассады и семян; размещение сооружений, необходимых для указанных видов сельскохозяйственного производства.
2.4	Передвижное жильё	Размещение сооружений, пригодных к использованию в качестве жилья (палаточные городки, кемпинги, жилые вагончики, жилые прицепы) с возможностью подключения названных сооружений к инженерным сетям, находящимся на земельном участке или на земельных участках, имеющих инженерные сооружения, предназначенных для общего пользования.
2.7.1	Хранение автотранспорта	Размещение отдельно стоящих и пристроенных гаражей, в том числе подземных, предназначенных для хранения автотранспорта, в том числе с разделением на машино-места, за исключением гаражей, размещение которых предусмотрено содержанием вида разрешенного использования с кодом 4.9
3.7	Религиозное использование	Размещение зданий и сооружений религиозного использования. Содержание данного вида разрешенного использования включает в себя содержание видов разрешенного использования с кодами 3.7.1 - 3.7.2
4.9	Служебные гаражи	Размещение постоянных или временных гаражей, стоянок для хранения служебного автотранспорта, используемого в целях осуществления видов деятельности, предусмотренных видами разрешенного использования с кодами 3.0, 4.0, а также для стоянки и хранения транспортных средств

Виды разрешенного использования земельного участка, установленные классификатором		Описание видов разрешенного использования земельных участков и объектов капитального строительства, в т. ч. вспомогательные виды разрешенного использования
Кодовое обозначение	Наименование	
		общего пользования, в том числе в депо.
7.2	Автомобильный транспорт	Размещение зданий и сооружений автомобильного транспорта. Содержание данного вида разрешенного использования включает в себя содержание видов разрешенного использования с кодами 7.2.1 - 7.2.3

2. Предельные размеры земельных участков и предельные параметры разрешенного строительства, реконструкции объектов капитального строительства

№ п/п	Код вида использования	Наименование параметра	Значение параметра	Единица измерения
Предельные размеры земельных участков и предельные параметры разрешенного строительства, реконструкции объектов капитального строительства, установленные в соответствии со статьей 38 Градостроительного кодекса Российской Федерации				
1		Максимальная площадь земельного участка: за исключением видов использования:	Не подлежит установлению	
	13.1	Ведение огородничества	5000	кв. м
	13.2	Ведение садоводства	5000	
2		Минимальная площадь земельного участка: за исключением видов использования:	Не подлежит установлению	
	13.1	Ведение огородничества	400	кв. м
	13.2	Ведение садоводства	400	
3		Предельное количество этажей:	3	этаж
4		Предельная высота зданий, строений, сооружений:	12	м
		- для объектов религиозного назначения	Не подлежит установлению	
5		Максимальный процент застройки в границах земельного участка, определяемый как отношение суммарной площади земельного участка, которая может быть застроена, ко всей площади земельного участка:	40	%

№ п/п	Код вида использования	Наименование параметра	Значение параметра	Единица измерения
6		Минимальные отступы от границ земельных участков в целях определения мест допустимого размещения зданий, строений, сооружений, за пределами которых запрещено строительство зданий, строений, сооружений: - от границ земельного участка в целях определения места допустимого размещения объектов коммунального обслуживания - для иных объектов в соответствии минимальные отступы от границ земельных участков, если иное не установлено регламентами зоны, документацией по планировке территории, до стен зданий, строений, сооружений	Не подлежит установлению 3	м
		Примечание:		
		Минимальные расстояния между зданиями, строениями, сооружениями устанавливаются в соответствии с нормативами по противопожарной безопасности и инсоляции		
		Количество жилых или садовых домов на 1 земельном участке	1	шт

П1 ЗОНА ПРОИЗВОДСТВЕННЫХ ОБЪЕКТОВ IV КЛАССА ОПАСНОСТИ

Зона предназначена для размещения производственно-коммунальных объектов IV класса санитарной опасности и ниже по классификации СанПиН 2.2.1/2.1.1.1200-03, а также иных объектов, вспомогательных по отношению к основному назначению зоны.

1. Виды разрешенного использования земельных участков и объектов капитального строительства:

Виды разрешенного использования земельного участка, установленные классификатором		Описание видов разрешенного использования земельных участков и объектов капитального строительства, в т. ч. вспомогательные виды разрешенного использования
Кодовое обозначение	Наименование	
Основные виды разрешенного использования		
3.1	Коммунальное обслуживание	Размещение зданий и сооружений в целях обеспечения физических и юридических лиц коммунальными услугами. Содержание данного вида разрешенного использования включает в себя содержание видов разрешенного использования с кодами 3.1.1 - 3.1.2
4.9	Служебные гаражи	Размещение постоянных или временных

Виды разрешенного использования земельного участка, установленные классификатором		Описание видов разрешенного использования земельных участков и объектов капитального строительства, в т. ч. вспомогательные виды разрешенного использования
Кодовое обозначение	Наименование	
		гаражей, стоянок для хранения служебного автотранспорта, используемого в целях осуществления видов деятельности, предусмотренных видами разрешенного использования с кодами 3.0, 4.0, а также для стоянки и хранения транспортных средств общего пользования, в том числе в депо
4.9.1	Объекты дорожного сервиса	Размещение зданий и сооружений дорожного сервиса. Содержание данного вида разрешенного использования включает в себя содержание видов разрешенного использования с кодами 4.9.1.1 - 4.9.1.4
6.1	Недропользование	Осуществление геологических изысканий; добыча полезных ископаемых открытым (карьеры, отвалы) и закрытым (шахты, скважины) способами; размещение объектов капитального строительства, в том числе подземных, в целях добычи полезных ископаемых; размещение объектов капитального строительства, необходимых для подготовки сырья к транспортировке и (или) промышленной переработке; размещение объектов капитального строительства, предназначенных для проживания в них сотрудников, осуществляющих обслуживание зданий и сооружений, необходимых для целей недропользования, если добыча полезных ископаемых происходит на межселенной территории.
6.2	Тяжелая промышленность	Размещение объектов капитального строительства горно-обогатительной и горно-перерабатывающей, металлургической, машиностроительной промышленности, а также изготовления и ремонта продукции судостроения, авиастроения, вагоностроения, машиностроения, станкостроения, а также другие подобные промышленные предприятия,

Виды разрешенного использования земельного участка, установленные классификатором		Описание видов разрешенного использования земельных участков и объектов капитального строительства, в т. ч. вспомогательные виды разрешенного использования
Кодовое обозначение	Наименование	
		для эксплуатации которых предусматривается установление охранных или санитарно-защитных зон, за исключением случаев, когда объект промышленности отнесен к иному виду разрешенного использования.
6.2.1	Автомобилестроительная промышленность	Размещение объектов капитального строительства, предназначенных для производства транспортных средств и оборудования, производства автомобилей, производства автомобильных кузовов, производства прицепов, полуприцепов и контейнеров, предназначенных для перевозки одним или несколькими видами транспорта, производства частей и принадлежностей автомобилей и их двигателей.
6.5	Нефтехимическая промышленность	Размещение объектов капитального строительства, предназначенных для переработки углеводородного сырья, изготовления удобрений, полимеров, химической продукции бытового назначения и подобной продукции, а также другие подобные промышленные предприятия.
6.6	Строительная промышленность	Размещение объектов капитального строительства, предназначенных для производства: строительных материалов (кирпичей, пиломатериалов, цемента, крепежных материалов), бытового и строительного газового и сантехнического оборудования, лифтов и подъемников, столярной продукции, сборных домов или их частей и тому подобной продукции.
6.7	Энергетика	Размещение объектов гидроэнергетики, тепловых станций и других электростанций, размещение обслуживающих и вспомогательных для электростанций сооружений (золоотвалов, гидротехнических сооружений); размещение объектов электросетевого хозяйства, за исключением объектов

Виды разрешенного использования земельного участка, установленные классификатором		Описание видов разрешенного использования земельных участков и объектов капитального строительства, в т. ч. вспомогательные виды разрешенного использования
Кодовое обозначение	Наименование	
		энергетики, размещение которых предусмотрено содержанием вида разрешенного использования с кодом 3.1
6.8	Связь	Размещение объектов связи, радиовещания, телевидения, включая воздушные радиорелейные, надземные и подземные кабельные линии связи, линии радиофикации, антенные поля, усилительные пункты на кабельных линиях связи, инфраструктуру спутниковой связи и телерадиовещания, за исключением объектов связи, размещение которых предусмотрено содержанием видов разрешенного использования с кодами 3.1.1, 3.2.3
6.9	Склады	Размещение сооружений, имеющих назначение по временному хранению, распределению и перевалке грузов (за исключением хранения стратегических запасов), не являющихся частями производственных комплексов, на которых был создан груз: промышленные базы, склады, погрузочные терминалы и доки, нефтехранилища и нефтеналивные станции, газовые хранилища и обслуживающие их газоконденсатные и газоперекачивающие станции, элеваторы и продовольственные склады, за исключением железнодорожных перевалочных складов.
6.9.1	Складские площадки	Временное хранение, распределение и перевалка грузов (за исключением хранения стратегических запасов) на открытом воздухе
7.5	Трубопроводный транспорт	Размещение нефтепроводов, водопроводов, газопроводов и иных трубопроводов, а также иных зданий и сооружений, необходимых для эксплуатации названных трубопроводов.
Условно разрешенные виды использования		
3.7	Религиозное использование	Размещение зданий и сооружений религиозного использования. Содержание данного вида разрешенного использования включает в себя содержание видов

Виды разрешенного использования земельного участка, установленные классификатором		Описание видов разрешенного использования земельных участков и объектов капитального строительства, в т. ч. вспомогательные виды разрешенного использования
Кодовое обозначение	Наименование	
		разрешенного использования с кодами 3.7.1 - 3.7.2
3.9	Обеспечение научной деятельности	Размещение зданий и сооружений для обеспечения научной деятельности. Содержание данного вида разрешенного использования включает в себя содержание видов разрешенного использования с кодами 3.9.1 - 3.9.3
3.10.2	Приюты для животных	Размещение объектов капитального строительства, предназначенных для оказания ветеринарных услуг в стационаре; размещение объектов капитального строительства, предназначенных для содержания, разведения животных, не являющихся сельскохозяйственными, под надзором человека, оказания услуг по содержанию и лечению бездомных животных; размещение объектов капитального строительства, предназначенных для организации гостиниц для животных.
4.3	Рынки	Размещение объектов капитального строительства, сооружений, предназначенных для организации постоянной или временной торговли (ярмарка, рынок, базар), с учетом того, что каждое из торговых мест не располагает торговой площадью более 200 кв. м; размещение гаражей и (или) стоянок для автомобилей сотрудников и посетителей рынка.
4.4.	Магазины	Размещение объектов капитального строительства, предназначенных для продажи товаров, торговая площадь которых составляет до 5000 кв.м.
4.6	Общественное питание	Размещения объектов капитального строительства в целях устройства мест общественного питания (рестораны, кафе, столовые, закусочные, бары).
5.1	Спорт	Размещение зданий и сооружений для занятия спортом. Содержание данного вида

Виды разрешенного использования земельного участка, установленные классификатором		Описание видов разрешенного использования земельных участков и объектов капитального строительства, в т. ч. вспомогательные виды разрешенного использования
Кодовое обозначение	Наименование	
		разрешенного использования включает в себя содержание видов разрешенного использования с кодами 5.1.1 - 5.1.7
6.3.1	Фармацевтическая промышленность	Размещение объектов капитального строительства, предназначенных для фармацевтического производства, в том числе объектов, в отношении которых предусматривается установление охранных или санитарно-защитных зон.
6.4	Пищевая промышленность	Размещение объектов пищевой промышленности, по переработке сельскохозяйственной продукции способом, приводящим к их переработке в иную продукцию (консервирование, копчение, хлебопечение), в том числе для производства напитков, алкогольных напитков и табачных изделий.
8.3	Обеспечение внутреннего правопорядка	Размещение объектов капитального строительства, необходимых для подготовки и поддержания в готовности органов внутренних дел, Росгвардии и спасательных служб, в которых существует военизированная служба; размещение объектов гражданской обороны, за исключением объектов гражданской обороны, являющихся частями производственных зданий.
12.0	Земельные участки (территории) общего пользования	Земельные участки общего пользования. Содержание данного вида разрешенного использования включает в себя содержание видов разрешенного использования с кодами 12.0.1 - 12.0.2

2. Предельные размеры земельных участков и предельные параметры разрешенного строительства, реконструкции объектов капитального строительства

№ п/п	Код вида использования	Наименование параметра	Значение параметра	Единица измерения
Предельные размеры земельных участков и предельные параметры разрешенного				

№ п/п	Код вида использования	Наименование параметра	Значение параметра	Единица измерения
строительства, реконструкции объектов капитального строительства, установленные в соответствии со статьей 38 Градостроительного кодекса Российской Федерации				
1		Максимальная площадь земельного участка:	Не подлежит установлению	
2		Минимальная площадь земельного участка:	Не подлежит установлению	
3		Предельное количество этажей:	Не подлежит установлению	
4		Предельная высота зданий, строений, сооружений:	Не подлежит установлению	
5		Максимальный процент застройки в границах земельного участка, определяемый как отношение суммарной площади земельного участка, которая может быть застроена, ко всей площади земельного участка:	60	%
6		Минимальные отступы от границ земельных участков в целях определения мест допустимого размещения зданий, строений, сооружений, за пределами которых запрещено строительство зданий, строений, сооружений, если иное не установлено регламентами зоны, документацией по планировке территории, до стен зданий, строений, сооружений должны составлять	3	м
		Примечание:		
		Минимальные расстояния между зданиями, строениями, сооружениями устанавливаются в соответствии с нормативами по противопожарной безопасности и инсоляции		
		Иные показатели по параметрам застройки зоны П1: радиусы обслуживания учреждениями и предприятиями обслуживания населения; требования и параметры по временному хранению индивидуальных транспортных средств, размещению гаражей и открытых автостоянок, требования и параметры к доле озелененной территории земельных участков, регламентируются и устанавливаются нормативами градостроительного проектирования		

Требования к параметрам сооружений и границам земельных участков устанавливаются в соответствии со следующими документами:

- СП 42.13330;

- СП 18.13330.2011 Генеральные планы промышленных предприятий. (Актуализированная редакция СНИП II-89-80*);
- СанПиН 2.2.1/2.1.1.1200-03.

П2 ЗОНА ПРОИЗВОДСТВЕННЫХ ОБЪЕКТОВ V КЛАССА ОПАСНОСТИ

Зона предназначена для размещения производственно-коммунальных объектов V класса санитарной опасности и ниже по классификации СанПиН 2.2.1/2.1.1.1200-03, а также иных объектов, вспомогательных по отношению к основному назначению зоны.

1. Виды разрешенного использования земельных участков и объектов капитального строительства:

Виды разрешенного использования земельного участка, установленные классификатором		Описание видов разрешенного использования земельных участков и объектов капитального строительства, в т. ч. вспомогательные виды разрешенного использования
Кодовое обозначение	Наименование	
Основные виды разрешенного использования		
3.1	Коммунальное обслуживание	Размещение зданий и сооружений в целях обеспечения физических и юридических лиц коммунальными услугами. Содержание данного вида разрешенного использования включает в себя содержание видов разрешенного использования с кодами 3.1.1 - 3.1.2
4.9	Служебные гаражи	Размещение постоянных или временных гаражей, стоянок для хранения служебного автотранспорта, используемого в целях осуществления видов деятельности, предусмотренных видами разрешенного использования с кодами 3.0, 4.0, а также для стоянки и хранения транспортных средств общего пользования, в том числе в депо
4.9.1	Объекты дорожного сервиса	Размещение зданий и сооружений дорожного сервиса. Содержание данного вида разрешенного использования включает в себя содержание видов разрешенного использования с кодами 4.9.1.1 - 4.9.1.4
6.3	Легкая промышленность	Размещение объектов капитального строительства, предназначенных для текстильной, фарфоро-фаянсовой, электронной промышленности.
6.7	Энергетика	Размещение объектов гидроэнергетики, тепловых станций и других электростанций, размещение обслуживающих и вспомогательных для электростанций сооружений (золоотвалов, гидротехнических

Виды разрешенного использования земельного участка, установленные классификатором		Описание видов разрешенного использования земельных участков и объектов капитального строительства, в т. ч. вспомогательные виды разрешенного использования
Кодовое обозначение	Наименование	
		сооружений); размещение объектов электросетевого хозяйства, за исключением объектов энергетики, размещение которых предусмотрено содержанием вида разрешенного использования с кодом 3.1
6.8	Связь	Размещение объектов связи, радиовещания, телевидения, включая воздушные радиорелейные, надземные и подземные кабельные линии связи, линии радиофикации, антенные поля, усилительные пункты на кабельных линиях связи, инфраструктуру спутниковой связи и телерадиовещания, за исключением объектов связи, размещение которых предусмотрено содержанием видов разрешенного использования с кодами 3.1.1, 3.2.3
6.9	Склады	Размещение сооружений, имеющих назначение по временному хранению, распределению и перевалке грузов (за исключением хранения стратегических запасов), не являющихся частями производственных комплексов, на которых был создан груз: промышленные базы, склады, погрузочные терминалы и доки, нефтехранилища и нефтеналивные станции, газовые хранилища и обслуживающие их газоконденсатные и газоперекачивающие станции, элеваторы и продовольственные склады, за исключением железнодорожных перевалочных складов.
6.9.1	Складские площадки	Временное хранение, распределение и перевалка грузов (за исключением хранения стратегических запасов) на открытом воздухе
7.5	Трубопроводный транспорт	Размещение нефтепроводов, водопроводов, газопроводов и иных трубопроводов, а также иных зданий и сооружений, необходимых для эксплуатации названных трубопроводов.
Условно разрешенные виды использования		
1.8	Скотоводство	Осуществление хозяйственной деятельности, в

Виды разрешенного использования земельного участка, установленные классификатором		Описание видов разрешенного использования земельных участков и объектов капитального строительства, в т. ч. вспомогательные виды разрешенного использования
Кодовое обозначение	Наименование	
		том числе на сельскохозяйственных угодьях, связанной с разведением сельскохозяйственных животных (крупного рогатого скота, овец, коз, лошадей, верблюдов, оленей); сенокошение, выпас сельскохозяйственных животных, производство кормов, размещение зданий, сооружений, используемых для содержания и разведения сельскохозяйственных животных; разведение племенных животных, производство и использование племенной продукции (материала)
1.9	Звероводство	Осуществление хозяйственной деятельности, связанной с разведением в неволе ценных пушных зверей; размещение зданий, сооружений, используемых для содержания и разведения животных, производства, хранения и первичной переработки продукции; разведение племенных животных, производство и использование племенной продукции (материала)
1.10	Птицеводство	Осуществление хозяйственной деятельности, связанной с разведением домашних пород птиц, в том числе водоплавающих; размещение зданий, сооружений, используемых для содержания и разведения животных, производства, хранения и первичной переработки продукции птицеводства; разведение племенных животных, производство и использование племенной продукции (материала)
1.11	Свиноводство	Осуществление хозяйственной деятельности, связанной с разведением свиней; размещение зданий, сооружений, используемых для содержания и разведения животных, производства, хранения и первичной переработки продукции;

Виды разрешенного использования земельного участка, установленные классификатором		Описание видов разрешенного использования земельных участков и объектов капитального строительства, в т. ч. вспомогательные виды разрешенного использования
Кодовое обозначение	Наименование	
		разведение племенных животных, производство и использование племенной продукции (материала)
1.18	Обеспечение сельскохозяйственного производства	Размещение машинно-транспортных и ремонтных станций, ангаров и гаражей для сельскохозяйственной техники, амбаров, водонапорных башен, трансформаторных станций и иного технического оборудования, используемого для ведения сельского хозяйства.
3.3	Бытовое обслуживание	Размещение объектов капитального строительства, предназначенных для оказания населению или организациям бытовых услуг (мастерские мелкого ремонта, ателье, бани, парикмахерские, прачечные, химчистки, похоронные бюро).
3.8	Общественное управление	Размещение зданий, предназначенных для размещения органов и организаций общественного управления. Содержание данного вида разрешенного использования включает в себя содержание видов разрешенного использования с кодами 3.8.1 - 3.8.2
3.9	Обеспечение научной деятельности	Размещение зданий и сооружений для обеспечения научной деятельности. Содержание данного вида разрешенного использования включает в себя содержание видов разрешенного использования с кодами 3.9.1 - 3.9.3
3.10.2	Приюты для животных	Размещение объектов капитального строительства, предназначенных для оказания ветеринарных услуг в стационаре; размещение объектов капитального строительства, предназначенных для содержания, разведения животных, не являющихся сельскохозяйственными, под надзором человека, оказания услуг по содержанию и лечению бездомных животных; размещение объектов капитального

Виды разрешенного использования земельного участка, установленные классификатором		Описание видов разрешенного использования земельных участков и объектов капитального строительства, в т. ч. вспомогательные виды разрешенного использования
Кодовое обозначение	Наименование	
		строительства, предназначенных для организации гостиниц для животных.
4.2	Объекты торговли (торговые центры, торгово-развлекательные центры (комплексы))	Размещение объектов капитального строительства, общей площадью свыше 5000 кв. м с целью размещения одной или нескольких организаций, осуществляющих продажу товаров, и (или) оказание услуг в соответствии с содержанием видов разрешенного использования с кодами 4.5 - 4.8.2; размещение гаражей и (или) стоянок для автомобилей сотрудников и посетителей торгового центра.
4.3	Рынки	Размещение объектов капитального строительства, сооружений, предназначенных для организации постоянной или временной торговли (ярмарка, рынок, базар), с учетом того, что каждое из торговых мест не располагает торговой площадью более 200 кв. м; размещение гаражей и (или) стоянок для автомобилей сотрудников и посетителей рынка.
4.4.	Магазины	Размещение объектов капитального строительства, предназначенных для продажи товаров, торговая площадь которых составляет до 5000 кв.м.
4.6	Общественное питание	Размещения объектов капитального строительства в целях устройства мест общественного питания (рестораны, кафе, столовые, закусочные, бары).
4.7	Гостиничное обслуживание	Размещение гостиниц, а также иных зданий, используемых с целью извлечения предпринимательской выгоды из предоставления жилого помещения для временного проживания в них.
4.10	Выставочно-ярмарочная деятельность	Размещение объектов капитального строительства, сооружений, предназначенных для осуществления выставочно-ярмарочной и конгрессной деятельности, включая

Виды разрешенного использования земельного участка, установленные классификатором		Описание видов разрешенного использования земельных участков и объектов капитального строительства, в т. ч. вспомогательные виды разрешенного использования
Кодовое обозначение	Наименование	
		деятельность, необходимую для обслуживания указанных мероприятий (застройка экспозиционной площади, организации питания участников мероприятий).
5.1	Спорт	Размещение зданий и сооружений для занятия спортом. Содержание данного вида разрешенного использования включает в себя содержание видов разрешенного использования с кодами 5.1.1 - 5.1.7
6.3.1	Фармацевтическая промышленность	Размещение объектов капитального строительства, предназначенных для фармацевтического производства, в том числе объектов, в отношении которых предусматривается установление охранных или санитарно-защитных зон.
6.4	Пищевая промышленность	Размещение объектов пищевой промышленности, по переработке сельскохозяйственной продукции способом, приводящим к их переработке в иную продукцию (консервирование, копчение, хлебопечение), в том числе для производства напитков, алкогольных напитков и табачных изделий.
6.5	Нефтехимическая промышленность	Размещение объектов капитального строительства, предназначенных для переработки углеводородного сырья, изготовления удобрений, полимеров, химической продукции бытового назначения и подобной продукции, а также другие подобные промышленные предприятия.
8.3	Обеспечение внутреннего правопорядка	Размещение объектов капитального строительства, необходимых для подготовки и поддержания в готовности органов внутренних дел, Росгвардии и спасательных служб, в которых существует военизированная служба; размещение объектов гражданской обороны, за исключением объектов гражданской обороны, являющихся частями производственных зданий.

Виды разрешенного использования земельного участка, установленные классификатором		Описание видов разрешенного использования земельных участков и объектов капитального строительства, в т. ч. вспомогательные виды разрешенного использования
Кодовое обозначение	Наименование	
12.0	Земельные участки (территории) общего пользования	Земельные участки общего пользования. Содержание данного вида разрешенного использования включает в себя содержание видов разрешенного использования с кодами 12.0.1 - 12.0.2

2. Предельные размеры земельных участков и предельные параметры разрешенного строительства, реконструкции объектов капитального строительства

№ п/п	Код вида использования	Наименование параметра	Значение параметра	Единица измерения
Предельные размеры земельных участков и предельные параметры разрешенного строительства, реконструкции объектов капитального строительства, установленные в соответствии со статьей 38 Градостроительного кодекса Российской Федерации				
1		Максимальная площадь земельного участка:	Не подлежит установлению	
2		Минимальная площадь земельного участка:	Не подлежит установлению	
3		Предельное количество этажей:	Не подлежит установлению	
4		Предельная высота зданий, строений, сооружений:	Не подлежит установлению	
5		Максимальный процент застройки в границах земельного участка, определяемый как отношение суммарной площади земельного участка, которая может быть застроена, ко всей площади земельного участка:	60	%
6		Минимальные отступы от границ земельных участков в целях определения мест допустимого размещения зданий, строений, сооружений, за пределами которых запрещено строительство зданий, строений, сооружений, если иное не установлено регламентами зоны, документацией по планировке территории, до стен зданий, строений, сооружений должны составлять	3	м
		Примечание:		
		Минимальные расстояния между зданиями, строениями, сооружениями устанавливаются в		

№ п/п	Код вида использования	Наименование параметра	Значение параметра	Единица измерения
		соответствии с нормативами по противопожарной безопасности и инсоляции		

Требования к параметрам сооружений и границам земельных участков устанавливаются в соответствии со следующими документами:

- СП 42.13330;
- СП 18.13330.2011 Генеральные планы промышленных предприятий. (Актуализированная редакция СНИП П-89-80*);
- СанПиН 2.2.1/2.1.1.1200-03.

1. Виды разрешенного использования земельных участков и объектов капитального строительства:

Виды разрешенного использования земельного участка, установленные классификатором		Описание видов разрешенного использования земельных участков и объектов капитального строительства, в т. ч. вспомогательные виды разрешенного использования
Кодовое обозначение	Наименование	
Основные виды разрешенного использования		
3.1	Коммунальное обслуживание	Размещение зданий и сооружений в целях обеспечения физических и юридических лиц коммунальными услугами. Содержание данного вида разрешенного использования включает в себя содержание видов разрешенного использования с кодами 3.1.1 - 3.1.2
6.7	Энергетика	Размещение объектов гидроэнергетики, тепловых станций и других электростанций, размещение обслуживающих и вспомогательных для электростанций сооружений (золоотвалов, гидротехнических сооружений); размещение объектов электросетевого хозяйства, за исключением объектов энергетики, размещение которых предусмотрено содержанием вида разрешенного использования с кодом 3.1
6.8	Связь	Размещение объектов связи, радиовещания, телевидения, включая воздушные радиорелейные, надземные и подземные кабельные линии связи, линии радиофикации,

Виды разрешенного использования земельного участка, установленные классификатором		Описание видов разрешенного использования земельных участков и объектов капитального строительства, в т. ч. вспомогательные виды разрешенного использования
Кодовое обозначение	Наименование	
		антенные поля, усилительные пункты на кабельных линиях связи, инфраструктуру спутниковой связи и телерадиовещания, за исключением объектов связи, размещение которых предусмотрено содержанием видов разрешенного использования с кодами 3.1.1, 3.2.3
12.0	Земельные участки (территории) общего пользования	Земельные участки общего пользования. Содержание данного вида разрешенного использования включает в себя содержание видов разрешенного использования с кодами 12.0.1 - 12.0.2
Условно разрешенные виды использования		
4.9.1	Объекты дорожного сервиса	Размещение зданий и сооружений дорожного сервиса. Содержание данного вида разрешенного использования включает в себя содержание видов разрешенного использования с кодами 4.9.1.1 - 4.9.1.4

2. Предельные размеры земельных участков и предельные параметры разрешенного строительства, реконструкции объектов капитального строительства

№ п/п	Код вида использования	Наименование параметра	Значение параметра	Единица измерения
Предельные размеры земельных участков и предельные параметры разрешенного строительства, реконструкции объектов капитального строительства, установленные в соответствии со статьей 38 Градостроительного кодекса Российской Федерации				
1		Максимальная площадь земельного участка	Не подлежит установлению	
2		Минимальная площадь земельного участка	Не подлежит установлению	
3		Предельное количество этажей	Не подлежит установлению	
4		Предельная высота зданий, строений, сооружений	Не подлежит установлению	
5		Максимальный процент застройки в границах земельного участка, определяемый как отношение суммарной площади земельного участка, которая	Не подлежит установлению	

№ п/п	Код вида использования	Наименование параметра	Значение параметра	Единица измерения
		может быть застроена, ко всей площади земельного участка		
6		Минимальные отступы от границ земельных участков в целях определения мест допустимого размещения зданий, строений, сооружений, за пределами которых запрещено строительство зданий, строений, сооружений, если иное не установлено регламентами зоны, документацией по планировке территории, до стен зданий, строений, сооружений	Не подлежит установлению	

2.3. Краткая физико-географическая характеристика проектируемой территории

Природно-климатические условия

Климат в д. Скобелевка Хохловского сельского поселения Пермского муниципального района умеренно-континентальный. Для территории характерна продолжительная зима и довольно жаркое лето. Значительны суточные и годовые амплитуды температур.

Среднегодовая температура воздуха + 1,3 °С; средняя температура января — 15,7 °С; средняя температура июля + 18,3 °С.

Среднемноголетнее годовое количество осадков составляет 549 мм, около 40% из них выпадает в виде снега; максимальное количество осадков обычно приходится на июнь-август, а минимальное на январь-февраль. Безморозный период длится 105-115 дней.

Устойчивый снежный покров образуется в первую декаду ноября, а начало разрушения приходится на третью декаду апреля. Средняя высота снежного покрова- 48-56 см. Наибольшая глубина промерзания почвы-160 см, средняя глубина промерзания почвы- 80 см. Нормальное атмосферное давление — 748 мм рт. ст.

Преобладающие направления ветра зимой- западное и юго-западное , летом-северо-западное, северо-восточное, северное.

В целом, климатические условия оцениваются как благоприятные и не вызывают планировочных ограничений.

Гидрологическая характеристика

Гидрографическая сеть на территории поселения хорошо развита и представляет собой широко разветвлённую сеть речных долин и логов, которые хорошо дренируют местность.

Речная сеть поселения представлена р.Хохловка, р. Мишурна, р. Глушата,руч. Осташков, Камское водохранилище.

На территории д. Скобелевка присутствует искусственный водоем(пруд).

Повсеместно распространены пресные подземные воды.

Рельеф

Хохловское сельское поселение находится на Правом берегу р. Кама.

Рельеф местности представляет собой возвышенную волнисто-вогнутую равнину с высотами от 100 до 200 метров в центре и до 300 метров по периферии, изрезанную долинами речек и ручьев.

В этой части Пермского края формирование рельефа наиболее близко к завершению, поэтому вершины холмов и увалов неширокие, преобладающим элементом рельефа являются пологие длинные склоны различных экспозиций.

Почвенный покров и растительность

Природные процессы почвообразования, обусловленные территориальным размещением, развиваются в соответствии с зональным дерново-подзолистым типом, однако имеющая место орографическая дифференциация почвообразующих пород по мощности, механическому и геохимическому составу формирует территориальную неоднородность почвенного покрова.

Преобладающими естественными почвами на рассматриваемой территории являются дерново-подзолистые песчаные, дерново-среднеподзолистые супесчаные и дерново-слабоподзолистые суглинистые. Дерново-подзолистые песчаные и дерново-среднеподзолистые супесчаные почвы формируются на хорошо дренируемых плакорах под зональными лесными древесно-кустарниковыми формациями смешанного типа с преобладанием хвойных пород и минеральными элементами питания растений.

Для указанных почв характерен низкий уровень плодородия, обусловленный малым содержанием гумуса, недостаточной насыщенностью органическими составляющими.

Леса находятся в зоне вторичных елово-березовых южно-таежных лесов и состоят из следующих пород: ель, пихта, липа, сосна, береза, осина.

Подлесок по составу и возрасту неоднородный и редкий, состоит из липы, черемухи, рябины, ивы, жимолости, калины, малины, шиповника.

2.4. Характеристика фактического использования территории

По результатам натурных обследований и выполненной топографической съемки установлено: на территории межевания 349 земельных участков, из них у 260 земельных участков определены границы местоположения, согласно требованиям земельного законодательства, подлежат уточнению местоположения границ 89 земельных участков (Указанные характеристики отражены в таб.1)

На территории межевания проходят низковольтные и высоковольтные линии электропередач, газопроводы, теплосеть. Имеются центральные водоснабжение и канализация.

На территории проектирования выявлены внутриквартальные проезды по ул. Хохловской. Автомобильное движение осуществляется по дорогам улиц Уральская, Майская, Гагарина, Садовая, Северная, Хохловская, а так же объездной, находящейся на границе квартала.

3.Ограничения использования территории

3.1 На территории проектирования находятся следующие зоны с особыми условиями использования территорий:

1. Водоохранные зоны;

- ЗОУИТ 59:32-6.777 Водоохранная зона малых рек, впадающих в Камское водохранилище на территории Пермского края, часть 101.

2. Зоны охраны источников питьевого водоснабжения;

- ЗОУИТ 59:32-6.5051 I пояс зоны санитарной охраны источников водоснабжения (каптаж №1) в с. Скобелевка Пермского района Пермского края
- ЗОУИТ 59:32-6.5049 II пояс зоны санитарной охраны источников водоснабжения (каптаж №1) в с. Скобелевка Пермского района Пермского края
- ЗОУИТ 59:32-6.5018 III пояс зоны санитарной охраны источников водоснабжения (каптаж №1) в с. Скобелевка Пермского района Пермского края
- ЗОУИТ 59:32-6.5047 I пояс зоны санитарной охраны источников водоснабжения (каптаж №2) в с. Скобелевка Пермского района Пермского края
- ЗОУИТ 59:32-6.5048 II пояс зоны санитарной охраны источников водоснабжения (каптаж №1) в с. Скобелевка Пермского района Пермского края
- ЗОУИТ 59:32-6.5050 III пояс зоны санитарной охраны источников водоснабжения (каптаж №1) в с. Скобелевка Пермского района Пермского края

3. Прибрежные защитные полосы открытых рек и водоемов.

- ЗОУИТ 59:32-6.778 Прибрежная полоса малых рек, впадающих в Камское водохранилище на территории Пермского края, часть 101

4. Зоны охраны искусственных объектов.

- ЗОУИТ 59:32-6.1994 Охранная зона ВЛ-0,4кВ от КТП-4209, ВЛ-0,4кВ от КТП-4219
- ЗОУИТ59:00-6.12 Охранная зона ВЛ 0,4кВ от КТП-4228, ВЛ 0,4кВ от КТП-4240
- ЗОУИТ59:32-6.2094 Охранная зона ВЛ-0,4кВ КТП-4240 ф. Уральская - верх, ВЛ-0,4кВ Рощинская, Лазурный КТП-4240
- ЗОУИТ59:32-6.519 Охранная зона вл 0.4кв от ктп 4222, вл 0.4кв от ктп 4229
- ЗОУИТ59:32-6.717 Охранная зона КЛ 0.4 КВ ОТ ПС «СКОБЕЛЕВКА»
- ЗОУИТ59:32-6.1995 Охранная зона ВЛ-0,4кВ от КТП-4239
- ЗОУИТ59:32-6.2014 Охранная зона ВЛ-0,4кВ ТП-4239
- ЗОУИТ59:32-6.2504 Охранная зона ВЛ-0,4кВ ТП-4239 Машинный двор
- ЗОУИТ59:32-6.1467 Охранная зона ВЛ 0,4кВ от КТП-4275

- ЗОУИТ59:32-6.1948 Охранная зона ВЛ-0,4кВ КТП-4209 Успешная
- ЗОУИТ 59:32-6.2067 Охранная зона ВЛ-0,4кВ КТП-4221
- ЗОУИТ59:32-6.57 Охранная зона вл 6 кв ф.хохловский
- ЗОУИТ59:18-6.172 Охранная Зона Вл 6 Кв Ф.Посёлок На Ктп-4240, Вл 6 Кв Ф.Хохловка На Ктп-4240,Кл 6 Кв Ф.Сза Хохловский,Кл 6 Кв Ф. Хохловка,Кл 6 Кв Ф. Посёлок, Кл 6 Кв Ф.№8, Кл 6 Кв Ф.№1, Кл 6 Кв Ф.№11, Кл 6 Кв Ф.Алешиха От Пс "Шемети"
- ЗОУИТ59:32-6.5110 Охранная зона вл-6 кв ф.11 от пс Скобелевка до тп-4202
- ЗОУИТ59:32-6.1059 Охранная зона вл-6 кв ф. 11
- ЗОУИТ59:32-6.276 охранная зона ВЛ-6 КВ Ф. 1
- ЗОУИТ59:32-6.1982 Охранная зона ВЛ-6кВ ф.Хохловка ПС Скобелевка, КЛ-6кВ ф.Хохловка ПС Скобелевка, ВЛ-6кВ ф.Мысы ПС Скобелевка, КЛ-6кВ ф.Мысы ПС Скобелевка
- ЗОУИТ59:32-6.5015 охранная зона вл-6 кв ф. Поселок
- ЗОУИТ59:32-6.173 Охранная зона КТП-4209, КТП-4219, КТП-4240, КТП-4275, КТП-4279, входящих в состав ЭСК Подстанция 35/6кВ "Скобелевка" с линиями электропередачи и трансформаторными подстанциями.
- ЗОУИТ59:32-6.359 охранная зона ВЛ-35 КВ ОТПАЙКА НА ПС «СКОБЕЛЕВКА» Ц.1.2 ОТ ВЛ-35 КВ «ТЭЦ-13» - «ЗАОЗЕРЬЕ» Ц.1.2
- ЗОУИТ59:32-6.1240 Охранная зона КТП-4221, входящей в состав ЭСК Подстанция 35/6кВ "Скобелевка" с линиями электропередачи и трансформаторными подстанциями
- ЗОУИТ59:32-6.1260 охранная зона ПС 35/6 КВ «СКОБЕЛЕВКА»
- ЗОУИТ59:32-6.412 Охранная зона КТП-4204, КТП-4222, КТП-4239, входящих в состав ЭСК Подстанция 35/6кВ "Скобелевка" с линиями электропередачи и трансформаторными подстанциями
- ЗОУИТ59:32-6.172 Охранная зона КТП 10/0,4кВ 3119
- ЗОУИТ59:32-6.2481 Охранная зона распределительных газопроводов
- ЗОУИТ59:32-6.5088 Охранная зона газопровода низкого давления
- ЗОУИТ59:32-6.2576 Охранная зона газопроводов низкого давления
- ЗОУИТ59:00-6.116 Охранная зона газопровода межпоселкового к с.Скобелевка Пермского района
- ЗОУИТ59:32-6.3064 Охранная зона газопроводов низкого давления
- ЗОУИТ59:32-6.2576 Охранная зона газопроводов низкого давления

В границах проектируемой территории проходит линия электропередач ВЛ 0,4 кВ, ВЛ 6 кВ, ВЛ 10 кВ, ВЛ 35кВ.

Кроме того, на территории имеются линии и сооружения связи.

Большая часть д Скобелевка оборудована центральным водоснабжением, кроме нескольких объектов капитального строительства по ул. Хохловской. Водоснабжение осуществляется от 2х каптажей. Согласно Генерального плана Хохловского сельского поселения утверждены зоны санитарной охраны источников водоснабжения.

Так же большая часть застройки д. Скобелевка имеет центральную канализационную сеть. На момент подготовки Проекта межевания территории квартала 59:32:2260001 д. Скобелевка охранная зона не установлена.

В центральной части расположена тепловая сеть, обеспечивающая передачу тепловой энергии в учреждения школьного и дошкольного образования, а также в администрацию Хохловского сельского поселения и в здание конторы СПК «Хохловка». На момент подготовки Проекта межевания территории квартала 59:32:2260001 д. Скобелевка, охранная зона не установлена.

К большей части объектов капитального строительства и земельным участкам подходит газопровод.

По лесному массиву протекает ручей Осташков, на прибрежную полосу которого установлена зона охраны природных объектов - прибрежная защитная полоса малых рек, впадающих в Камское водохранилище.

Водоохранные зоны

Ограничение в использование объектов недвижимости в границах водоохранной зоны малых рек, впадающих в Камское водохранилище на территории Пермского края, Часть 101 *установлены в соответствии со ст. 65 Водного кодекса Российской Федерации от 03 июня 2006 года № 74-ФЗ* в границах водоохранных зон запрещается:

- использование сточных вод в целях регулирования плодородия почв;
- размещение кладбищ, скотомогильников, объектов размещения отходов производства и потребления, химических, взрывчатых, токсичных, отравляющих и ядовитых веществ, пунктов захоронения радиоактивных отходов;
- осуществление авиационных мер по борьбе с вредными организмами;
- движение и стоянка транспортных средств (кроме специальных транспортных средств), за исключением их движения по дорогам и стоянки на дорогах и в специально оборудованных местах, имеющих твердое покрытие;
- размещение автозаправочных станций, складов горюче-смазочных материалов (за исключением случаев, если автозаправочные станции, склады горюче-смазочных материалов размещены на территориях портов, судостроительных и судоремонтных организаций, инфраструктуры внутренних водных путей при условии соблюдения требований законодательства в области охраны окружающей среды и настоящего Кодекса), станций технического обслуживания, используемых для технического осмотра и ремонта транспортных средств, осуществление мойки транспортных средств;
- размещение специализированных хранилищ пестицидов и агрохимикатов, применение пестицидов и агрохимикатов;
- сброс сточных, в том числе дренажных, вод;
- разведка и добыча общераспространенных полезных ископаемых (за исключением случаев, если разведка и добыча общераспространенных полезных ископаемых осуществляются пользователями недр, осуществляющими разведку и

добычу иных видов полезных ископаемых, в границах предоставленных им в соответствии с законодательством Российской Федерации о недрах горных отводов и (или) геологических отводов на основании утвержденного технического проекта в соответствии со статьей 19.1 Закона Российской Федерации от 21 февраля 1992 года N 2395-1 "О недрах").

В границах водоохранной зоны допускается проектирование, строительство, реконструкция, ввод в эксплуатацию, эксплуатация хозяйственных и иных объектов при условии оборудования таких объектов сооружениями, обеспечивающими охрану водных объектов от загрязнения, засорения и истощения вод в соответствии с водным законодательством и законодательством в области охраны окружающей среды.

Зоны охраны источников питьевого водоснабжения

Ограничения в использовании объектов недвижимости в границах зоны санитарной охраны установлены в соответствии с *постановлением Главного государственного врача РФ от 14.03.2002г. N 10 "О введении в действие Санитарных правил и норм "Зоны санитарной охраны источников водоснабжения и водопроводов питьевого назначения. СанПиН 2.1.4.1110-02"*

В I поясе санитарной охраны источников водоснабжения не допускается:

- посадка высокоствольных деревьев,
- все виды строительства, не имеющие непосредственного отношения к эксплуатации, реконструкции и расширению водопроводных сооружений, в том числе прокладка трубопроводов различного назначения,
- размещение жилых и хозяйственно - бытовых зданий,
- проживание людей,
- применение ядохимикатов и удобрений.

Во II поясе санитарной охраны источников водоснабжения не допускается:

- размещение кладбищ,
- скотомогильников,
- полей ассенизации,
- Полей фильтрации,
- навозохранилищ,
- силосных траншей,
- животноводческих и птицеводческих предприятий и других объектов, обуславливающих опасность микробного загрязнения подземных вод;
- применение удобрений и ядохимикатов;
- рубка леса главного пользования и реконструкции.

Кроме того, предусмотрены мероприятия по II поясу

- Запрещение закачки отработанных вод в подземные горизонты, подземного складирования твердых отходов и разработки недр земли.
- Запрещение размещения складов горюче-смазочных материалов, ядохимикатов и минеральных удобрений, накопителей промстоков, шламоохранилищ и других объектов, обуславливающих опасность химического загрязнения подземных вод.

В III поясе санитарной охраны источников водоснабжения предусмотрены мероприятия:

- Запрещение закачки отработанных вод в подземные горизонты, подземного складирования твердых отходов и разработки недр земли.
- Запрещение размещения складов горюче-смазочных материалов, ядохимикатов и минеральных удобрений, накопителей промстоков, шламохранилищ и других объектов, обуславливающих опасность химического загрязнения подземных вод.
- Размещение таких объектов допускается в пределах третьего пояса ЗСО только при использовании защищенных подземных вод, при условии выполнения специальных мероприятий по защите водоносного горизонта от загрязнения при наличии санитарно-эпидемиологического заключения центра государственного санитарно-эпидемиологического надзора, выданного с учетом заключения органов геологического контроля.

Прибрежные защитные полосы открытых рек и водоемов

Ограничение в использование объектов недвижимости в границах прибрежной защитной полосы малых рек, впадающих в Камское водохранилище на территории Пермского края, Часть 101 установлены в соответствии со ст. 65 Водного кодекса Российской Федерации от 03 июня 2006 года № 74-ФЗ в границах прибрежных защитных полос запрещается:

- использование сточных вод в целях регулирования плодородия почв;
- размещение кладбищ, скотомогильников, объектов размещения отходов производства и потребления, химических, взрывчатых, токсичных, отравляющих и ядовитых веществ, пунктов захоронения радиоактивных отходов;
- осуществление авиационных мер по борьбе с вредными организмами;
- движение и стоянка транспортных средств (кроме специальных транспортных средств), за исключением их движения по дорогам и стоянки на дорогах и в специально оборудованных местах, имеющих твердое покрытие;
- строительство и реконструкция автозаправочных станций, складов горюче-смазочных материалов (за исключением случаев, если автозаправочные станции, склады горюче-смазочных материалов размещены на территориях портов, инфраструктуры внутренних водных путей, в том числе баз (сооружений) для стоянки маломерных судов, объектов органов федеральной службы безопасности), станций технического обслуживания, используемых для технического осмотра и ремонта транспортных средств, осуществление мойки транспортных средств;
- размещение специализированных хранилищ пестицидов и агрохимикатов, применение пестицидов и агрохимикатов;
- сброс сточных, в том числе дренажных, вод;
- разведка и добыча общераспространенных полезных ископаемых (за исключением случаев, если разведка и добыча общераспространенных полезных ископаемых осуществляются пользователями недр, осуществляющими разведку и добычу иных видов полезных ископаемых, в границах предоставленных им в соответствии с законодательством Российской Федерации о недрах горных отводов и (или) геологических отводов на основании утвержденного технического проекта в соответствии со статьей 19.1 Закона Российской Федерации от 21 февраля 1992 года N 2395-1 "О недрах");

- распашка земель;
- размещение отвалов размываемых грунтов;
- выпас сельскохозяйственных животных и организаций для них летних лагерей, ванн.

Охранные зоны.

Охранный зона – территория с особыми условиями использования, которая устанавливается в порядке, определенном Правительством Российской Федерации, вокруг объектов инженерной, транспортной и иных инфраструктур в целях обеспечения охраны окружающей природной среды, нормальных условий эксплуатации таких объектов и исключения возможности их повреждения.

Охранные зоны электрических сетей

Размеры охранных зон электрических сетей устанавливаются *постановлением Правительства Российской Федерации от 24.01.2009 №160 «О порядке установления охранных зон объектов электросетевого хозяйства и особых условиях использования земельных участков, расположенных в границах таких зон»*

Охранные зоны линий электропередач - это земельные участки вдоль воздушных линий электропередачи, ограниченные линиями, отстоящими от крайних проводов на расстоянии:

- 2 метра для ВЛ до 1 кВ;
- 10 метров для ВЛ до 20 кВ;
- 15 метров для ВЛ 35 кВ;
- 20 метров для ВЛ 110 кВ;
- 25 метров для ВЛ 150, 220 кВ;
- 30 метров для ВЛ 330, 500, 400 кВ;
- 40 метров для ВЛ 750 кВ.

В охранных зонах запрещается осуществлять любые действия, которые могут нарушить безопасную работу объектов электросетевого хозяйства, в том числе привести к их повреждению или уничтожению, и (или) повлечь причинение вреда жизни, здоровью граждан и имуществу физических или юридических лиц, а также повлечь нанесение экологического ущерба и возникновение пожаров, в том числе:

- набрасывать на провода и опоры воздушных линий электропередачи посторонние предметы, а также подниматься на опоры воздушных линий электропередачи;
- размещать любые объекты и предметы (материалы) в пределах созданных в соответствии с требованиями нормативно-технических документов проходов и подъездов для доступа к объектам электросетевого хозяйства, а также проводить любые работы и возводить сооружения, которые могут препятствовать доступу к объектам электросетевого хозяйства, без создания необходимых для такого доступа проходов и подъездов;
- находиться в пределах огороженной территории и помещениях распределительных устройств и подстанций, открывать двери и люки распределительных устройств и подстанций, производить переключения и подключения в электрических сетях (указанное требование не распространяется на работников, занятых выполнением разрешенных в установленном порядке

работ), разводите огонь в пределах охранных зон вводных и распределительных устройств, подстанций, воздушных линий электропередачи, а также в охранных зонах кабельных линий электропередачи;

- размещать свалки.

В пределах охранных зон без письменного решения о согласовании сетевых организаций юридическим и физическим лицам запрещаются:

- строительство, капитальный ремонт, реконструкция или снос зданий и сооружений;
- горные, взрывные, мелиоративные работы, в том числе связанные с временным затоплением земель;
- посадка и вырубка деревьев и кустарников; е) проезд машин и механизмов, имеющих общую высоту с грузом или без груза от поверхности дороги более 4,5 метра;
- полив сельскохозяйственных культур в случае, если высота струи воды может составить свыше 3 метров;
- полевые сельскохозяйственные работы с применением сельскохозяйственных машин и оборудования высотой более 4 метров .

В охранных зонах, установленных для объектов электросетевого хозяйства напряжением до 1000 вольт, помимо действий, предусмотренных пунктом 10 настоящих Правил, без письменного решения о согласовании сетевых организаций запрещается:

- размещать детские и спортивные площадки, стадионы, рынки, торговые точки, полевые станы, загоны для скота, гаражи и стоянки всех видов машин и механизмов, садовые, огородные и дачные земельные участки, объекты садоводческих, огороднических или дачных некоммерческих объединений, объекты жилищного строительства, в том числе индивидуального;
- складировать или размещать хранилища любых, в том числе горюче-смазочных, материалов.

Охранные зоны линий и сооружений связи

Размеры охранных зон линий и сооружений связи устанавливаются согласно правилам охраны линий и сооружений связи Российской Федерации, утвержденным постановлением Правительства Российской Федерации от 09.06.1995. № 578. Охранные зоны выделяются в виде участка земли, ограниченных линиями на расстоянии 2 м (3м).

В охранных зонах линий связи запрещается:

- Осуществлять всякого рода строительные, монтажные и взрывные работы, планировку грунта землеройными механизмами (за исключением зон песчаных барханов) и земляные работы (за исключением вспашки на глубину не более 0,3 метра);

- Производить геолого-съёмочные, поисковые, геодезические и другие изыскательские работы, которые связаны с бурением скважин, шурфованием, взятием проб грунта, осуществлением взрывных работ;

- Производить посадку деревьев, располагать полевые станы, содержать скот, складировать материалы, корма и удобрения, жечь костры, устраивать стрельбища;

- Устраивать проезды и стоянки автотранспорта, тракторов и механизмов, провозить негабаритные грузы под проводами воздушных линий связи и линий радиодиффузии, строить каналы (арыки), устраивать заграждения и другие препятствия;

- Устраивать причалы для стоянки судов, барж и плавучих кранов, производить погрузочно-разгрузочные, подводно-технические, дноуглубительные и землечерпательные работы, выделять рыбопромысловые участки, производить добычу рыбы, других водных животных, а также водных растений придонными орудиями лова, устраивать водопои, производить колку и заготовку льда. Судам и другим плавучим средствам запрещается бросать якоря, проходить с отданными якорями, цепями, лотами, волокушами и тралами;

- Производить строительство и реконструкцию линий электропередач, радиостанций и других объектов, излучающих электромагнитную энергию и оказывающих опасное воздействие на линии связи и линии радиодиффузии;

- Производить защиту подземных коммуникаций от коррозии без учета проходящих подземных кабельных линий связи.

Охранная зона газораспределительной сети

Охранная зона газораспределительной сети устанавливается на основании постановления Правительства Российской Федерации от 20.11.2000 №878 «Правила охраны газораспределительных сетей»

Для предупреждения повреждений или нарушения условий нормальной эксплуатации газораспределительной сети (ГРС) на земельные участки, входящие в охранные зоны сетей, налагаются ограничения (обременения).

В соответствии с этими обременениями на участках запрещено:

- Строить объекты жилищно-гражданского и производственного назначения.

- Сносить и реконструировать мосты, коллекторы, автомобильные и железные дороги с расположенными на них газораспределительными сетями без предварительного выноса этих газопроводов по согласованию с эксплуатационными организациями.

- Разрушать берегоукрепительные сооружения, водопропускные устройства, земляные и иные сооружения, предохраняющие газораспределительные сети от разрушений.

- Перемещать, повреждать, засыпать и уничтожать опознавательные знаки, контрольно-измерительные пункты и другие устройства ГРС.

- Устраивать свалки и склады, разливать растворы кислот, щелочей и других химически активных веществ.

- Огораживать и перегораживать охранные зоны, препятствовать доступу персонала эксплуатационных организаций к ГРС для поведения обслуживания и устранения повреждений.

- Разводить огонь и размещать источники огня.

- Рыть погребов, копать и обрабатывать почву сельскохозяйственными и мелиоративными орудиями и механизмами на глубину более 0.3 метра.

- Открывать калитки и двери газорегуляторных пунктов, станций катодной и дренажной защиты, люки подземных колодцев, включать или отключать электроснабжение средств связи, освещения и систем телемеханики.

•Набрасывать, приставлять и привязывать к опорам и надземным газопроводам, ограждениям и зданиям ГРС посторонние предметы, лестницы. Влезать на них.

•Самовольно подключаться к ГРС.

Другие виды работ (лесохозяйственные, сельскохозяйственные), не попадающие под перечень ограничений, приведённый выше, и не связанные с нарушением земельного горизонта и обработкой почвы на глубину более 0.3 метра, проводятся собственниками, владельцами, пользователями земельных участков в охранной зоне ГРС только при условии письменного уведомления эксплуатационной организации.

Уведомление подаётся не менее чем за 3 рабочих дня до начала работ.

3.2 На территории проектирования установлены следующие публичные сервитуты:

- ЗОУИТ59:32-6.5176 Публичный сервитут для размещения объекта электросетевого хозяйства «ВЛ-0,4кВ КТП-4221» на 49 лет с 15.07.2021г.
- ЗОУИТ59:32-6. Публичный сервитут для размещения объекта электросетевого хозяйства «ВЛ-0,4кВ ТП-4239 Машинный двор» на срок 49 лет с 06.07.2021г.
- ЗОУИТ59:32-6.5105 Публичный сервитут для размещения объекта электросетевого хозяйства «ВЛ-0,4кВ КТП-4209 Успешная» на срок 49 лет с 27.05.2021г.

ХАРАКТЕРИСТИКА ИСПОЛЬЗОВАНИЯ ТЕРРИТОРИИ МЕЖЕВАНИЯ

таблица №1

№п/п	кадастровый номер	объект недвижимости	адрес объекта недвижимости	статус участка	вид права	разрешенное использование	площадь земельного участка кв.м				нормативная площадь участка		правообладатель	пользователь
							по документам	по данным ГКН	Уточнение	Перераспределение	минимум	максимум		
Улица Хохловская														
1	59:32:2260001:1477	земельный участок	Пермский р-н, д. Скобелевка, ул. Хохловская, д.1	учтенный	собственность	отдельно стоящие многоквартирные жилые дома с приусадебными участками этажностью не выше 3 этажей, для индивидуальной жилой застройки	2305+/-17	2305+/-17	-	-	400	-	Деулина Марина Александровна	
2	59:32:2260001:907	земельный участок	Пермский р-н, д. Скобелевка, ул. Хохловская, д.2а	учтенный	собственность	под жилую застройку индивидуальную, для индивидуальной жилой застройки	1585+/-8	1585+/-8	-	2173	400	-	Кудымова Наталья Ивановна	
	59:32:2260001:1618	здание		учтенный	собственность	жилое	177,2	177,2	-	-	-	-		
3	59:32:2260001:1256	здание	Пермский р-н, д. Скобелевка, ул. Хохловская 2б	ранее учтенный	собственность	жилой дом			-	-	-	-	Кузьменко Виктория Викторовна	
4	59:32:2260001:755	земельный участок	Пермский р-н, д. Скобелевка, ул. Хохловская, д.3	ранее учтенный	собственность	для ведения личного подсобного хозяйства	2547+/-18	2547+/-18	-	-	600	-	Шардакова Валентина Александровна, Денисова Светлана Александровна	
	59:32:2260001:935	здание		ранее учтенный	собственность	жилой дом	23,3	23,3	-	-				
5	59:32:2260001:787	земельный участок	Пермский р-н, д. Скобелевка, ул. Хохловская, д.4	ранее учтенный	ПБП	для общественно-деловой деятельности, для общественно-делового назначения	4037	4037	4037	4368	-	-	МУ Скобелевский сельский дом культуры	
	59:32:2260001:1340	земельный участок		учтенный	мун.собственность	для размещения объектов здравоохранения (ФАП)	694+/-5	694+/-5	-	-	-	-	МО "Пермский муниципальный район"	
	59:32:2260001:10973	здание		ранее учтенный	мун.собственность	нежилое, здание дома культуры	381,2	381,2	-	-	-	-	МО "Хохловское сельское поселение"	МУ Скобелевский сельский дом культуры
6	59:32:2260001:1297	земельный участок	Пермский р-н, д. Скобелевка, ул. Хохловская, д.5	учтенный	собственность	для индивидуального жилищного строительства, для индивидуальной жилой застройки	1211+/-7	1211+/-7	-	-	400	-	Мухтарова Диляра Мухаматнуровна	
7	59:32:2260001:876	земельный участок	Пермский р-н, д. Скобелевка, ул. Хохловская, д.5а	ранее учтенный	собственность	для ведения личного подсобного хозяйства	2068	2068	2068	2589	600	-	Полуянов Владимир Андреевич	
	59:32:2260001:943	здание		ранее учтенный	собственность	жилое	72,3	72,3	-	-	-	-		
8	59:32:2260001:874	земельный участок	Пермский р-н, д. Скобелевка, ул. Хохловская, д.5б	ранее учтенный	собственность	для ведения личного подсобного хозяйства	600	600	600	-	600		Полуянов Владимир Андреевич	
	59:32:2260001:953	здание		ранее учтенный	собственность	жилое	201,6	201,6	-	-				

8	59:32:2260001:953	здание	Скобелевка, ул. Хохловская, д.5б	ранее учтенный	собственность	жилое	201,6	201,6	-	-			Андреевич	Андреевич
9	59:32:2260001:915	земельный участок	Пермский р-н, д. Скобелевка, ул. Хохловская, д.б	учтенный	мун.собственность	для общественно-деловой деятельности, для общественно-делового назначения	301+/-8	301+/-8	-	571			МО "Хохловское сельское поселение"	МО "Хохловское сельское поселение"
	59:32:2260001:970	здание		ранее учтенный	мун.собственность	нежилое, здание администрации	141,3	141,3	-	-				
10	59:32:2260001:734	земельный участок	Пермский р-н, д. Скобелевка, ул. Хохловская, д.7а	учтенный	собственность	для ведения личного подсобного хозяйства	2434+/-22	2434+/-22	-	2460	600		Зенкова Светлана Борисовна	Зенкова Светлана Борисовна
	59:32:2260001:951	здание		ранее учтенный	собственность	жилое	30,6	30,6	-	-				
11	59:32:2260001:228	земельный участок	Пермский р-н, д. Скобелевка, ул. Хохловская, д.8	учтенный	мун.собственность, Безвозмездное пользование	под религиозный объект (строительство храма), для объектов общественно-делового значения	3844	3844	-	-			МО "Хохловское сельское поселение"	Местная религиозная организация православный Приход храма во имя святого благоверного великого князя Александра Невского с. Лобаново Пермского района Пермского края Епархии Русской Православной церкви (Московский Патриархат)
	59:32:2260001:1343	здание												
	59:32:2260001:1441	земельный участок		Пермский р-н, д. Скобелевка, ул. Хохловская	учтенный	Безвозмездное пользование ЗУ	под религиозный объект (строительство храма), для объектов общественно-делового значения	2122+/-15	2122+/-15	-	-			

12	59:32:2260001:753	земельный участок	Пермский р-н, д. Скобелевка, ул. Хохловская, д.9	ранее учтенный	собственность	под жилую застройку индивидуальную, для индивидуальной жилой застройки	922	922	922	1244	400	Агения Татьяна Павловна	Агения Татьяна Павловна
	59:32:2260001:1326	здание		ранее учтенный		жилое	58,4	58,4	-	-			
	59:32:2260001:964	здание		ранее учтенный		жилое	34,1	34,1	-	-			
												1930	дом снесли?
13	59:32:2260001:892	земельный участок	Пермский р-н, д. Скобелевка, ул. Хохловская, д.9а	учтенный	собственность	для ведения личного подсобного хозяйства	833+/-4	833+/-4	-	-	600	Балабанова Татьяна Петровна	Балабанова Татьяна Петровна
	59:32:2260001:942	земельный участок		ранее учтенный		жилое	29,2	29,2	-	-			
14	59:32:2260001:893	земельный участок	Пермский р-н, д. Скобелевка, ул. Хохловская, д.9а/1	учтенный	собственность	для ведения личного подсобного хозяйства	833+/-4	833+/-4	-	1016	600	Балабанова Лидия Анатольевна	Балабанова Лидия Анатольевна
	59:32:2260001:1243	здание		ранее учтенный		жилое	17,3	17,3	-	-			
15	59:32:2260001:894	земельный участок	Пермский р-н, д. Скобелевка, ул. Хохловская, д.9а/2	учтенный	общая долевая собственность	для ведения личного подсобного хозяйства	834+/-6	834+/-6	-	2183	600	Носкова Елена Валериевна, Носкова Дарья Сергеевна, Носков Никита Сергеевич, Носков	Носкова Елена Валериевна, Носкова Дарья Сергеевна, Носков Никита Сергеевич, Носков Сергей Анатольевич
	59:32:2260001:1488	здание		учтенный		жилое	143,4	143,4	-	-			
16	59:32:2260001:82	земельный участок	Пермский р-н, д. Скобелевка, ул. Хохловская, д.10	ранее учтенный	собственность	для ведения личного подсобного хозяйства	2478	2478	-	-	600	Черанева Татьяна Михайловна	Черанева Татьяна Михайловна
	59:32:2260001:1328	здание		ранее учтенный		нежилое (баня)	9,92	9,92	-	-			
17	59:32:2260001:746	земельный участок	Пермский р-н, д. Скобелевка, ул. Хохловская, д.11, кв.1	учтенный	собственность	блокированная жилая застройка, для объектов жилой застройки, блокированная жилая застройка	379+/-7	379+/-7	-	-	400	Волокитин Михаил Аркадьевич	Волокитин Михаил Аркадьевич
	59:32:2260001:750	земельный участок	Пермский р-н, д. Скобелевка, ул. Хохловская, д.11, кв.2	ранее учтенный	собственность	блокированная жилая застройка, для объектов жилой застройки, блокированная жилая застройка	456+/-4	456+/-	-	582	400	Власовских Нина Степановна	Власовских Нина Степановна
	59:32:2260001:1010	здание	Пермский р-н, д. Скобелевка, ул. Хохловская, д.11	ранее учтенный		жилое	23,3	23,3	-	-			
	59:32:2260001:996	здание	Пермский р-н, д. Скобелевка, ул. Хохловская, д.11	ранее учтенный		часть жилого дома(кв.1)	42,2	42,2	-	-			
	59:32:2260001:1650	здание	Пермский р-н, д. Скобелевка, ул. Хохловская			блокированные			-	-			
	59:32:2260001:1649	здание	Пермский р-н, д. Скобелевка, ул. Хохловская						-	-			
18	59:32:2260001:751	земельный участок	Пермский р-н, д. Скобелевка, ул. Хохловская, д.11а	учтенный	собственность	для ведения личного подсобного хозяйства	941+/-8	941+/-8	-	-	600	Пирожкова Надежда Григорьевна	Пирожкова Надежда Григорьевна
	59:32:2260001:1612	здание	Пермский р-н, д. Скобелевка, ул. Хохловская	учтенный	собственность	жилой дом	36,2	36,2	-	-			
19	59:32:2260001:1633	земельный участок	Пермский р-н, д. Скобелевка, ул. Хохловская, д.12/2	учтенный	собственность	для ведения личного подсобного хозяйства	677+/-6	677+/-6	-	801	600	Власовских Нина Степановна	Власовских Нина Степановна

									-	-			на участке стоит дом!!	
20	59:32:2260001:747	земельный участок	Пермский р-н, д. Скобелевка, ул. Хохловская	учтенный	собственность	для ведения личного подсобного хозяйства	1442+/-13	1442+/-13	-	-	600		Волокитина Людмила Геннадьевна	Волокитина Людмила Геннадьевна
21	59:32:2260001:743	земельный участок	Пермский р-н, д. Скобелевка, ул. Хохловская, д.13, кв.1	ранее учтенный	собственность	для ведения личного подсобного хозяйства	1470	1470	1581	-	600		Рожнева Надежда Валерьевна	Рожнева Надежда Валерьевна
	59:32:2260001:742	земельный участок	Пермский р-н, д. Скобелевка, ул. Хохловская, д.13, кв.2	учтенный	собственность	для ведения личного подсобного хозяйства	1618+/-8	1618+/-8	-	-	600		Рочева Валентина Григорьевна	Рочева Валентина Григорьевна
	59:32:2260001:1045	здание	Пермский р-н, д. Скобелевка, ул. Хохловская, д.13	ранее учтенный	МКД	жилое	124,1	124,1	-	-				
22	59:32:2260001:1045	здание	Пермский р-н, д. Скобелевка, ул. Хохловская, д.13а	ранее учтенный	собственность	жилое	29,8	29,8	-	-			Кукшинов Олег Викторович	Кукшинов Олег Викторович
	59:32:2260001:885	земельный участок	Пермский р-н, д. Скобелевка, ул. Хохловская, д.13а	ранее учтенный	собственность	для ведения личного подсобного хозяйства	700	700	700	-				
23	59:32:2260001:140	земельный участок	Пермский р-н, д. Скобелевка, ул. Хохловская, д.15 (за магазином)	учтенный		под коммунально-складские объекты, для размещения коммунальных, складских объектов	532+/-5	532+/-5	-	600				
24	59:32:2260001:557	земельный участок	Пермский р-н, д. Скобелевка, ул. Хохловская, д.15 (магазин)	учтенный	собственность	под общественную застройку, для объектов общественно-делового значения	598+/-5	598+/-5	-	657			Морозов Александр Васильевич	Морозов Александр Васильевич
	59:32:2260001:1342	здание		ранее учтенный	собственность	нежилое (магазин)	141,7	141,7	-	-				
25	59:32:2260001:745	земельный участок	Пермский р-н, д. Скобелевка, ул. Хохловская, д.15а	ранее учтенный		для ведения личного подсобного хозяйства	1845	1845	1845	2876	600			
26	59:32:2260001:883	земельный участок	Пермский р-н, д. Скобелевка, ул. Хохловская, д.17а	учтенный	собственность	для ведения личного подсобного хозяйства	2970+/-14	2970+/-14	-	-			Рякин Олег Николаевич	Рякин Олег Николаевич
	59:32:2260001:944	здание		ранее учтенный	собственность	жилое	94,6	94,6	-	-				
27	59:32:2260001:728	земельный участок	Пермский р-н, д. Скобелевка, ул. Хохловская, д.18, кв.1	учтенный	собственность	для ведения личного подсобного хозяйства	2134+/-8	2134+/-8	-	-	600		Пирожкова Мария Филатовна	Пирожкова Мария Филатовна
	59:32:2260001:890	земельный участок	Пермский р-н, д. Скобелевка, ул. Хохловская, д.18, кв.2	учтенный	аренда	под жилую застройку индивидуальную, для индивидуальной жилой застройки	1216+/-8	1216+/-8	-	-	400		Черепанов Андрей Александрович	Черепанов Андрей Александрович
	59:32:2260001:981	здание	Пермский р-н, д. Скобелевка, ул. Хохловская, д.18,	ранее учтенный		Жилой дом, по факту МКД, одна половина не жилая	110,6	110,6	-	-				

28	59:32:2260001:740	земельный участок	Пермский р-н, д. Скобелевка, ул. Хохловская, д.19, кв.1	ранее учтенный	общая долевая собственность	для ведения личного подсобного хозяйства	2324	2324	2324	2730	600		Пономарев Вячеслав Владимирович, Пономарев Юрий Васильевич	Пономарев Вячеслав Владимирович, Пономарев Юрий Васильевич
	59:32:2260001:739	земельный участок	Пермский р-н, д. Скобелевка, ул. Хохловская, д.19, кв.2	учтенный	собственность	для ведения личного подсобного хозяйства	2598+/-17	2598+/-17	-	-	600		Безгодова Нэля Александровна	Безгодова Нэля Александровна
	59:32:2260001:1036	здание	Пермский р-н, д. Скобелевка, ул. Хохловская, д.19	ранее учтенный		жилое, по факту МКД	124,6	124,6	-	-				
	59:32:2260001:1313	здание	Пермский р-н, д. Скобелевка, ул. Хохловская, д.19	ранее учтенный		часть жилого дома(кв.1)	60,7	60,7	-	-			дубль кв. с кад. №59:32:2260001:1172	
29	59:32:2260001:916	земельный участок	Пермский р-н, д. Скобелевка, ул. Хохловская, д.19а	учтенный	собственность	для ведения личного подсобного хозяйства	1514+/-28	1514+/-28	-	1655	600		Зенков Геннадий Александрович	Зенков Геннадий Александрович
	59:32:2260001:877 уточнили Хохловская, 9а/2	земельный участок	Пермский р-н, д. Скобелевка, ул. Хохловская, д.19а	ранее учтенный		для ведения личного подсобного хозяйства	2500	2500	-	-	600			
	59:32:2260001:774	земельный участок	Пермский р-н, д. Скобелевка, ул. Хохловская, д.19а	ранее учтенный	собственность	для огородничества, для ведения гражданами садоводства и огородничества	1000	1000	1002	-			Кузнецова Елена Валерьевна	Кузнецова Елена Валерьевна
	59:32:2260001:11	земельный участок	Пермский р-н, д. Скобелевка, ул. Хохловская, д.19а	учтенный	собственность	для ведения гражданами садоводства и огородничества	674+/-5	674+/-5	-	-			Зенков Анатолий Геннадьевич	Зенков Анатолий Геннадьевич
	59:32:2260001:1239	здание	Пермский р-н, д. Скобелевка, ул. Хохловская, д.19а	ранее учтенный	собственность	жилое	29	29	-	-			Зенков Геннадий Александрович	Зенков Геннадий Александрович
30	59:32:2260001:888	земельный участок	Пермский р-н, д. Скобелевка, ул. Хохловская, д.20	учтенный	собственность	для ведения личного подсобного хозяйства	1698+/-9	1698+/-9	-	-	600		Гилев Валерий Александрович	Гилев Валерий Александрович
	59:32:2260001:976	здание		ранее учтенный	собственность	жилое	47,8	47,8	-	-				
	59:32:2260001:727 дубль	земельный участок		ранее учтенный		для ведения личного подсобного хозяйства	1698	1698	-	-				
31	59:32:2260001:887	земельный участок	Пермский р-н, д. Скобелевка, ул. Хохловская, д.21	учтенный	собственность	под жилую застройку индивидуальную, для индивидуальной жилой застройки	750+/-6	750+/-6	-	-	400		Бажин Владимир Витальевич	Бажин Владимир Витальевич
	59:32:2260001:1070	здание		ранее учтенный	собственность	жилое	30,9	30,9	-	-				
32	59:32:2260001:901	земельный участок	Пермский р-н, д. Скобелевка, ул. Хохловская	учтенный	аренда	под объекты связи, для размещения и эксплуатации иных объектов транспорта	900+/-6		-	-				ПАО "Мегафон"

	59:32:2260001:1301	сооружение		ранее учтенный		Башня связи №590201 "Скобелевка"	высота 72 метра		-	-				
33	59:32:2260001:776	земельный участок	Пермский р-н, д. Скобелевка, ул. Хохловская, д.21а	учтенный	собствен ность	для ведения личного подсобного хозяйства	868+/-16	868	883	600		Афанасьева Елена Юрьевна	Афанасьева Елена Юрьевна	
	59:32:2260001:945	здание		ранее учтенный		нежилое(строение, дачный дом)	28,4	-	-					
34	59:32:2260001:879	земельный участок	Пермский р-н, д. Скобелевка, ул. Хохловская, д.21б	учтенный	собствен ность	для ведения личного подсобного хозяйства	2089+/-18	-	2135	600		Петухов Олег Владимирович	Петухов Олег Владимирович	
	59:32:2260001:1646	здание		учтенный		жилое	103,8	-	-					
35	59:32:2260001:886	земельный участок	Пермский р-н, д. Скобелевка, ул. Хохловская, д.21/1	учтенный	собствен ность	под жилую застройку индивидуальную, для индивидуальной жилой застройки	750+/-6	-	-	400		Журавлева Нина Вениаминовна	Журавлева Нина Вениаминовна	
	59:32:2260001:1442	здание		ранее учтенный		жилое	48,7	-	-					
36	59:32:2260001:726	земельный участок	Пермский р-н, д. Скобелевка, ул. Хохловская, д.22	учтенный	собствен ность	для ведения личного подсобного хозяйства	2027+/-10	-	-	600		Ежова Анастасия Александровна	Ежова Анастасия Александровна	
	59:32:2260001:1240	здание		ранее учтенный		жилое	155,6	-	-					
	59:32:2260001:963	здание		ранее учтенный			73,6	-	-					
37	59:32:2260001:553	земельный участок	Пермский р-н, д. Скобелевка, ул. Хохловская, д.23/1	учтенный	собствен ность	для ведения личного подсобного хозяйства	1532+/-11	-	-	600		Михайловна, Широбокова Полина Алексеевна, Широбокос Алексей	Михайловна, Широбокова Полина Алексеевна, Широбокос Алексей Михайлович, Широбокова	
	59:32:2260001:1424	здание		учтенный		жилое	51	-	-					
38	59:32:2260001:1315	земельный участок	Пермский р-н, д. Скобелевка, ул. Хохловская, д.23/2	учтенный	собствен ность	для ведения личного подсобного хозяйства	1533+/-13	-	-	600		Ведерников Василий Иванович	Ведерников Василий Иванович	
	59:32:2260001:1335	здание		учтенный		жилое	95	-	-					
39	59:32:2260001:725	земельный участок	Пермский р-н, д. Скобелевка, ул. Хохловская, д.24	ранее учтенный	собствен ность	для ведения личного подсобного хозяйства	2071	2071	2089	-	600	Черанёва Галина Васильевна, Черанёв Сергей Петрович	Черанёва Галина Васильевна, Черанёв Сергей Петрович	
	59:32:2260001:962	здание		ранее учтенный		жилое	146,9	146,9	-	-				
40	59:32:2260001:52	земельный участок	Пермский р-н, д. Скобелевка, ул. Хохловская, д.25/1	учтенный	собствен ность	для ведения личного подсобного хозяйства	1358+/-11	-	-	600		Епишин Олег Юрьевич	Епишин Олег Юрьевич	
	59:32:2260001:1295	здание		ранее учтенный		жилое	98,3	-	-					
41	59:32:2260001:51	земельный участок	Пермский р-н, д. Скобелевка, ул. Хохловская, д.25/2	учтенный	собствен ность	для ведения личного подсобного хозяйства	1858+/-11	-	-	600		Житомирская Анна Васильевна	Житомирская Анна Васильевна	
	59:32:2260001:947	здание		ранее учтенный		жилое	48,5	-	-					
42	59:32:2260001:1495	земельный участок	Пермский р-н, д. Скобелевка, ул. Хохловская, д.28	учтенный	собствен ность	для ведения личного подсобного хозяйства	1078+/-8	-	-	600		Кондаков Алексей Сергеевич	Кондаков Алексей Сергеевич	
43	59:32:2260001:1494	земельный участок	Пермский р-н, д. Скобелевка, ул. Хохловская, (д.26)присвоить адрес	учтенный	собствен ность	для ведения личного подсобного хозяйства	764+/-6	-	-	600		Кондакова Людмила Ивановна	Кондакова Людмила Ивановна	
	59:32:2260001:723	земельный участок	Пермский р-н, д. Скобелевка, ул. Хохловская, (д.26)присвоить адрес	учтенный	собствен ность	для ведения личного подсобного хозяйства	2618+/-10	-	2657	600		Тарасова Светлана Владимировна	Тарасова Светлана Владимировна	

	59:32:2260001:144 4	здание	Пермский р-н, д. Скобелевка, ул. Хохловская, д.26	ранее учтенный		жилое, по факту МКД	122,3	-	-				
44	59:32:2260001:784	земельный участок	Пермский р-н, д. Скобелевка, ул. Хохловская, д.29	учтенный	собствен ность	для ведения личного подсобного хозяйства	784+/-6	-	-	600		Ведерникова Валентина Николаевна	Ведерникова Валентина Николаевна
45	59:32:2260001:552	земельный участок	Пермский р-н, д. Скобелевка, ул. Хохловская, д.31	учтенный	собствен ность	теплицы для выращивания цветов, декоративных растений, при исключении выращивания пищевой продукции и сырья для производства пищевых продуктов, для размещения промышленных объектов	7000+/-18	-	-			Захарова Алла Ивановна	Захарова Алла Ивановна
	59:32:2260001:124 4	объект незавершенно го строительства	Пермский р-н, д. Скобелевка, ул. Хохловская, д.32	ранее учтенный			49,6	-	-				
46	59:32:2260001:928	земельный участок	Пермский р-н, д. Скобелевка, ул. Хохловская	учтенный	мун.соб ственно сть	под объекты инженерного оборудования водоснабжения (строительство водонапорной башни), для размещения объектов жилищно-коммунального хозяйства	2764+/-18	-	-			МО "Хохловское сельское поселение	МО "Хохловское сельское поселение
	59:32:2260001:145 4	сооружение		учтенный	мун.соб ственно сть, операти вное управле ние	сооружение водозаборное	50 куб м	-	-				
47	59:32:2260001:132 0	земельный участок	Пермский р-н, д. Скобелевка, ул. Хохловская	учтенный	собствен ность	для индивидуального жилищного строительства, для индивидуальной жилой застройки	800+/-5	-	-	400		Ведерникова Валентина Николаевна	Ведерникова Валентина Николаевна
48	59:32:2260001:850	земельный участок	Пермский р-н, д. Скобелевка, ул. Хохловская	ранее учтенный		под объекты инженерного оборудования энергоснабжения	1204	1204	-	-			
49	59:32:2260001:162 2	земельный участок	Пермский р-н, д. Скобелевка, ул. Хохловская	учтенный	собствен ность	для ведения личного подсобного хозяйства	700+/-7	700+/-7	-	734	600	Барышев Евгений Иванович	Барышев Евгений Иванович
50	59:32:2260001:162 3	земельный участок	Пермский р-н, д. Скобелевка, ул. Хохловская	учтенный	собствен ность	для ведения личного подсобного хозяйства	1270+/-9	1270+/-9	-	-	600	Исаева Галина Павловна	Исаева Галина Павловна

51	59:32:2260001:58	земельный участок	Пермский р-н, д. Скобелевка, ул. Хохловская	учтенный	собственность	для ведения личного подсобного хозяйства	2070+/-6	2070+/-6	-	2166	600	Парамонов Дмитрий Викторович, Парамонова Татьяна Лазаревна	Парамонов Дмитрий Викторович, Парамонова Татьяна Лазаревна
	59:32:2260001:1050	здание		учтенный	собственность	нежилое	33,3	33,3	-	-			
52	59:32:2260001:917	земельный участок	Пермский р-н, д.Скобелевка, ул.Хохловская, 23а	учтенный	собственность	для ведения личного подсобного хозяйства	1100+/-10	1100+/-11	-	-	600	Епишина Надежда Михайловна	Епишина Надежда Михайловна
53	59:32:2260001:918	земельный участок	Пермский р-н, д.Скобелевка, ул.Хохловская, 23а	учтенный	ПБП	для ведения личного подсобного хозяйства	200	200	200	-			
										-			

9	59:32:2260001:915	земельный участок	Пермский р-н, д. Скобелевка, ул. Хохловская, д.6	учтенный	мун.собственность	для общественно-деловой деятельности, для общественно-делового назначения	301+/-8	301+/-8	-	571	МО "Хохловское сельское поселение"		
	59:32:2260001:970	здание		ранее учтенный	мун.собственность	нежилое, здание администрации	141,3	141,3	-	-			
10	59:32:2260001:734	земельный участок	Пермский р-н, д. Скобелевка, ул. Хохловская, д.7а	учтенный	собственность	для ведения личного подсобного хозяйства	2434+/-22	2434+/-22	-	2460	Зенкова Светлана Борисовна		
	59:32:2260001:951	здание		ранее учтенный	собственность	жилое	30,6	30,6	-	-			
11	59:32:2260001:228	земельный участок	Пермский р-н, д. Скобелевка, ул. Хохловская, д.8	учтенный	мун.собственность, Безвозмездное пользование	под религиозный объект (строительство храма), для объектов общественно-делового значения	3844	3844	-	-	МО "Хохловское сельское поселение"	Местная религиозная организация православный Приход храма во имя святого благоверного великого князя Александра Невского с. Лобаново Пермского района Пермского края Епархии Русской Православной церкви (Московский Патриархат)	
	59:32:2260001:1343	здание		ранее учтенный	мун.собственность	здание библиотеки	-	-	-	-			СНИМУТ С УЧЕТА!СГОРЕЛА
	59:32:2260001:1441	земельный участок		Пермский р-н, д. Скобелевка, ул. Хохловская	учтенный	Безвозмездное пользование ЗУ	под религиозный объект (строительство храма), для объектов общественно-делового значения	2122+/-15	2122+/-15	-			-
12	59:32:2260001:753	земельный участок	Пермский р-н, д. Скобелевка, ул. Хохловская, д.9	ранее учтенный	собственность	под жилую застройку индивидуальную, для индивидуальной жилой застройки	922	922	922	1244	400	Агения Татьяна Павловна	
	59:32:2260001:1326	здание		ранее учтенный		жилое	58,4	58,4	-	-			
	59:32:2260001:964	здание		ранее учтенный		жилое	34,1	34,1	-	-	1930 дом снесли?		
13	59:32:2260001:892	земельный участок	Пермский р-н, д. Скобелевка, ул. Хохловская, д.9а	учтенный	собственность	для ведения личного подсобного хозяйства	833+/-4	833+/-4	-	-	600	Балабанова Татьяна Петровна	
	59:32:2260001:942	земельный участок		ранее учтенный		жилое	29,2	29,2	-	-			

14	59:32:2260001:893	земельный участок	Пермский р-н, д. Скобелевка, ул. Хохловская, д.9а/1	учтенный	собственность	для ведения личного подсобного хозяйства	833+/-4	833+/-4	-	1016	600	Балабанова Лидия Анатольевна
	59:32:2260001:1243	здание		ранее учтенный		жилое	17,3	17,3	-	-		
15	59:32:2260001:894	земельный участок	Пермский р-н, д. Скобелевка, ул. Хохловская, д.9а/2	учтенный	общая долевая собственность	для ведения личного подсобного хозяйства	834+/-6	834+/-6	-	2183	600	Носкова Елена Валериевна, Носкова Дарья Сергеевна, Носков Никита Сергеевич, Носков Сергей Анатольевич
	59:32:2260001:1488	здание		учтенный		жилое	143,4	143,4	-	-		
16	59:32:2260001:82	земельный участок	Пермский р-н, д. Скобелевка, ул. Хохловская, д.10	ранее учтенный	собственность	для ведения личного подсобного хозяйства	2478	2478	-	-	600	Черанева Татьяна Михайловна
	59:32:2260001:1328	здание		ранее учтенный		нежилое (баня)	9,92	9,92	-	-		
17	59:32:2260001:746	земельный участок	Пермский р-н, д. Скобелевка, ул. Хохловская, д.11, кв.1	учтенный	собственность	блокированная жилая застройка, для объектов жилой застройки, блокированная жилая застройка	379+/-7	379+/-7	-	-	400	Волокитин Михаил Аркадьевич
	59:32:2260001:750	земельный участок	Пермский р-н, д. Скобелевка, ул. Хохловская, д.11, кв.2	ранее учтенный	собственность	блокированная жилая застройка, для объектов жилой застройки, блокированная жилая застройка	456+/-4	456+/-	-	582	400	Власовских Нина Степановна
	59:32:2260001:1010	здание	Пермский р-н, д. Скобелевка, ул. Хохловская, д.11	ранее учтенный		жилое	23,3	23,3	-	-		
	59:32:2260001:996	здание	Пермский р-н, д. Скобелевка, ул. Хохловская, д.11	ранее учтенный		часть жилого дома(кв.1)	42,2	42,2	-	-		
	59:32:2260001:1650	здание	Пермский р-н, д. Скобелевка, ул. Хохловская			блокированные			-	-		
	59:32:2260001:1649	здание	Пермский р-н, д. Скобелевка, ул. Хохловская						-	-		
18	59:32:2260001:751	земельный участок	Пермский р-н, д. Скобелевка, ул. Хохловская, д.11а	учтенный	собственность	для ведения личного подсобного хозяйства	941+/-8	941+/-8	-	-	600	Пирожкова Надежда Григорьевна
	59:32:2260001:1612	здание	Пермский р-н, д. Скобелевка, ул. Хохловская	учтенный	собственность	жилой дом	36,2	36,2	-	-		
19	59:32:2260001:1633	земельный участок	Пермский р-н, д. Скобелевка, ул. Хохловская, д.12/2	учтенный	собственность	для ведения личного подсобного хозяйства	677+/-6	677+/-6	-	801	600	Власовских Нина Степановна
									-	-		на участке стоит дом!!
20	59:32:2260001:747	земельный участок	Пермский р-н, д. Скобелевка, ул. Хохловская	учтенный	собственность	для ведения личного подсобного хозяйства	1442+/-13	1442+/-13	-	-	600	Волокитина Людмила Геннадьевна
21	59:32:2260001:743	земельный участок	Пермский р-н, д. Скобелевка, ул. Хохловская, д.13, кв.1	ранее учтенный	собственность	для ведения личного подсобного хозяйства	1470	1470	1581	-	600	Рожнева Надежда Валерьевна
	59:32:2260001:742	земельный участок	Пермский р-н, д. Скобелевка, ул. Хохловская, д.13, кв.2	учтенный	собственность	для ведения личного подсобного хозяйства	1618+/-8	1618+/-8	-	-	600	Рочева Валентина Григорьевна

	59:32:2260001:1045	здание	Пермский р-н, д. Скобелевка, ул. Хохловская, д.13	ранее учтенный	МКД	жилое	124,1	124,1	-	-			
22	59:32:2260001:885	земельный участок	Пермский р-н, д. Скобелевка, ул. Хохловская, д.13а	ранее учтенный	собственность	для ведения личного подсобного хозяйства	700	700	700	-			Мазейна Анна Максимовна
23	59:32:2260001:140	земельный участок	Пермский р-н, д. Скобелевка, ул. Хохловская, д.15 (за магазином)	учтенный		под коммунально-складские объекты, для размещения коммунальных, складских объектов	532+/-5	532+/-5	-	600			госсобственность
24	59:32:2260001:557	земельный участок	Пермский р-н, д. Скобелевка, ул. Хохловская, д.15 (магазин)	учтенный	собственность	под общественную застройку, для объектов общественно-делового значения	598+/-5	598+/-5	-	657			Морозов Александр Васильевич
	59:32:2260001:1342	здание		ранее учтенный	собственность	нежилое (магазин)	141,7	141,7	-	-			
25	59:32:2260001:1045	здание	Пермский р-н, д. Скобелевка, ул. Хохловская, д.15а	ранее учтенный	собственность	жилое	29,8	29,8	-	-			Кукшинов Олег Викторович
	59:32:2260001:745	земельный участок	Пермский р-н, д. Скобелевка, ул. Хохловская, д.15а	ранее учтенный		для ведения личного подсобного хозяйства	1845	1845	1845	2876	600		
26	59:32:2260001:883	земельный участок	Пермский р-н, д. Скобелевка, ул. Хохловская, д.17а	учтенный	собственность	для ведения личного подсобного хозяйства	2970+/-14	2970+/-14	-	-			Рякин Олег Николаевич
	59:32:2260001:944	здание		ранее учтенный	собственность	жилое	94,6	94,6	-	-			
27	59:32:2260001:728	земельный участок	Пермский р-н, д. Скобелевка, ул. Хохловская, д.18, кв.1	учтенный	собственность	для ведения личного подсобного хозяйства	2134+/-8	2134+/-8	-	-	600		Пирожкова Мария Филатовна
	59:32:2260001:890	земельный участок	Пермский р-н, д. Скобелевка, ул. Хохловская, д.18, кв.2	учтенный	аренда	под жилую застройку индивидуальную, для индивидуальной жилой застройки	1216+/-8	1216+/-8	-	-	400		Черепанов Андрей Александрович
	59:32:2260001:981	здание	Пермский р-н, д. Скобелевка, ул. Хохловская, д.18,	ранее учтенный		Жилой дом, одна половина не жилая	110,6	110,6	-	-			
28	59:32:2260001:740	земельный участок	Пермский р-н, д. Скобелевка, ул. Хохловская, д.19, кв.1	ранее учтенный	общая долевая собственность	для ведения личного подсобного хозяйства	2324	2324	2324	2730	600		Пономарев Вячеслав Владимирович, Пономарев Юрий Васильевич
	59:32:2260001:739	земельный участок	Пермский р-н, д. Скобелевка, ул. Хохловская, д.19, кв.2	учтенный	собственность	для ведения личного подсобного хозяйства	2598+/-17	2598+/-17	-	-	600		Безгодова Нэля Александровна
	59:32:2260001:1036	здание	Пермский р-н, д. Скобелевка, ул. Хохловская, д.19	ранее учтенный		жилое	124,6	124,6	-	-			

	59:32:2260001:1313	здание	Пермский р-н, д. Скобелевка, ул. Хохловская, д.19	ранее учтенный		часть жилого дома(кв.1)	60,7	60,7	-	-			дубль кв. с кад. №59:32:2260001:1172	
29	59:32:2260001:916	земельный участок	Пермский р-н, д. Скобелевка, ул. Хохловская, д.19а	учтенный	собственность	для ведения личного подсобного хозяйства	1514+/-28	1514+/-28	-	1655	600		Зенков Геннадий Александрович	
	59:32:2260001:877	земельный участок	Пермский р-н, д. Скобелевка, ул. Хохловская, д.19а	ранее учтенный		для ведения личного подсобного хозяйства	2500	2500	-	-	600		дубль 3у с кад. №59:32:2260001:65 с адресом Хохловская 9а, который потом поделили на 3 зу с кад №59:32:2260001:892,59:32:2260001:893,59:32:2260001:894	
	59:32:2260001:774	земельный участок	Пермский р-н, д. Скобелевка, ул. Хохловская, д.19а	ранее учтенный	собственность	для огородничества, для ведения гражданами садоводства и огородничества	1000	1000	1002	-			Кузнецова Елена Валерьевна	
	59:32:2260001:11	земельный участок	Пермский р-н, д. Скобелевка, ул. Хохловская, д.19а	учтенный	собственность	для садоводства, для ведения гражданами садоводства и огородничества	674+/-5	674+/-5	-	-			Зенков Анатолий Геннадьевич	
	59:32:2260001:1239	здание	Пермский р-н, д. Скобелевка, ул. Хохловская, д.19а	ранее учтенный	собственность	жилое	29	29	-	-			Зенков Геннадий Александрович	
30	59:32:2260001:888	земельный участок	Пермский р-н, д. Скобелевка, ул. Хохловская, д.20	учтенный	собственность	для ведения личного подсобного хозяйства	1698+/-9	1698+/-9	-	-	600		Гилев Валерий Александрович	
	59:32:2260001:976	здание		ранее учтенный	собственность	жилое	47,8	47,8	-	-				
	59:32:2260001:727 дубль	земельный участок		ранее учтенный		для ведения личного подсобного хозяйства	1698	1698	-	-				
31	59:32:2260001:887	земельный участок	Пермский р-н, д. Скобелевка, ул. Хохловская, д.21	учтенный	собственность	под жилую застройку индивидуальную, для индивидуальной жилой застройки	750+/-6	750+/-6	-	-	400		Бажин Владимир Витальевич	
	59:32:2260001:1070	здание		ранее учтенный	собственность	жилое	30,9	30,9	-	-				
32	59:32:2260001:901	земельный участок	Пермский р-н, д. Скобелевка, ул. Хохловская	учтенный	аренда	под объекты связи, для размещения и эксплуатации иных объектов транспорта	900+/-6		-	-			ПАО "Мегафон"	
	59:32:2260001:1301	сооружение		ранее учтенный		Башня связи №590201 "Скобелевка"	высота 72 метра		-	-				
33	59:32:2260001:776	земельный участок	Пермский р-н, д. Скобелевка, ул. Хохловская, д.21а	учтенный	собственность	для ведения личного подсобного хозяйства	868+/-16	868	883	600		Афанасьева Елена Юрьевна		
	59:32:2260001:945	здание		ранее учтенный		нежилое(строение, дачный дом)	28,4		-	-				
34	59:32:2260001:879	земельный участок	Пермский р-н, д. Скобелевка, ул. Хохловская, д.21б	учтенный	собственность	для ведения личного подсобного хозяйства	2089+/-18		2135	600		Петухов Олег Владимирович		
	59:32:2260001:1646	здание		учтенный		жилое	103,8		-	-				
35	59:32:2260001:886	земельный участок	Пермский р-н, д. Скобелевка, ул. Хохловская, д.21/1	учтенный	собственность	под жилую застройку индивидуальную, для индивидуальной жилой застройки	750+/-6		-	-	400	Журавлева Нина Вениаминовна		
	59:32:2260001:1442	здание		ранее учтенный		жилое	48,7		-	-				
	59:32:2260001:726	земельный участок		учтенный	собственность	для ведения личного подсобного хозяйства	2027+/-10		-	-	600			

36	59:32:2260001:1240	здание	Пермский р-н, д. Скобелевка, ул. Хохловская, д.22	ранее учтенный	ность	жилое	155,6		-	-		Львова Анастасия Александровна
	59:32:2260001:963	здание		ранее учтенный			73,6		-	-		
37	59:32:2260001:553	земельный участок	Пермский р-н, д. Скобелевка, ул. Хохловская, д.23/1	учтенный	собственность	для ведения личного подсобного хозяйства	1532+/-11		-	-	600	Широбокова Татьяна Михайловна, Широбокова Полина Алексеевна, Широбоков Алексей Михайлович, Широбокова Евгения Алексеевна
	59:32:2260001:1424	здание		учтенный		жилое	51		-	-		
38	59:32:2260001:1315	земельный участок	Пермский р-н, д. Скобелевка, ул. Хохловская, д.23/2	учтенный	собственность	для ведения личного подсобного хозяйства	1533+/-13		-	-	600	Ведерников Василий Иванович
	59:32:2260001:1335	здание		учтенный		жилое	95		-	-		
39	59:32:2260001:725	земельный участок	Пермский р-н, д. Скобелевка, ул. Хохловская, д.24	ранее учтенный	собственность	для ведения личного подсобного хозяйства	2071	2071	2089	-	600	Черанёва Галина Васильевна, Черанёв Сергей Петрович
	59:32:2260001:962	здание		ранее учтенный		жилое	146,9	146,9	-	-		
40	59:32:2260001:52	земельный участок	Пермский р-н, д. Скобелевка, ул. Хохловская, д.25/1	учтенный	собственность	для ведения личного подсобного хозяйства	1358+/-11		-	-	600	Епишин Олег Юрьевич
	59:32:2260001:1295	здание		ранее учтенный		жилое	98,3		-	-		
41	59:32:2260001:51	земельный участок	Пермский р-н, д. Скобелевка, ул. Хохловская, д.25/2	учтенный	собственность	для ведения личного подсобного хозяйства	1858+/-11		-	-	600	Житомирская Анна Васильевна
	59:32:2260001:947	здание		ранее учтенный		жилое	48,5		-	-		
42	59:32:2260001:1495	земельный участок	Пермский р-н, д. Скобелевка, ул. Хохловская, д.28	учтенный	собственность	для ведения личного подсобного хозяйства	1078+/-8		-	-	600	Кондаков Алексей Сергеевич
43	59:32:2260001:1494	земельный участок	Пермский р-н, д. Скобелевка, ул. Хохловская, (д.26)присвоить адрес	учтенный	собственность	для ведения личного подсобного хозяйства	764+/-6		-	-	600	Кондакова Людмила Ивановна
	59:32:2260001:723	земельный участок	Пермский р-н, д. Скобелевка, ул. Хохловская, (д.26)присвоить адрес	учтенный	собственность	для ведения личного подсобного хозяйства	2618+/-10		-	2657	600	Тарасова Светлана Владимировна
	59:32:2260001:1444	здание	Пермский р-н, д. Скобелевка, ул. Хохловская, д.26	ранее учтенный		жилое	122,3		-	-		
44	59:32:2260001:784	земельный участок	Пермский р-н, д. Скобелевка, ул. Хохловская, д.29	учтенный	собственность	для ведения личного подсобного хозяйства	784+/-6		-	-	600	Ведерникова Валентина Николаевна
45	59:32:2260001:552	земельный участок	Пермский р-н, д. Скобелевка, ул. Хохловская, д.31	учтенный	собственность	теплицы для выращивания цветов, декоративных растений, при исключении выращивания пищевой продукции и сырья для производства пищевых продуктов, для размещения промышленных объектов	7000+/-18		-	-		Захарова Алла Ивановна
	59:32:2260001:1244	объект незавершеного строительства	Пермский р-н, д. Скобелевка, ул. Хохловская, д.32	ранее учтенный			49,6		-	-		

46	59:32:2260001:928	земельный участок	Пермский р-н, д. Скобелевка, ул. Хохловская	учтенный	мун.собственность	под объекты инженерного оборудования водоснабжения (строительство водонапорной башни), для размещения объектов жилищно-коммунального хозяйства	2764+/-18	-	-			МО "Хохловское сельское поселение"	МО "Хохловское сельское поселение"
	59:32:2260001:1454	сооружение		учтенный	мун.собственность, оперативное управление	сооружение водозаборное	50 куб м	-	-				МУ " Огнеборец"
47	59:32:2260001:1320	земельный участок	Пермский р-н, д. Скобелевка, ул. Хохловская	учтенный	собственность	для индивидуального жилищного строительства, для индивидуальной жилой застройки	800+/-5	-	-	400			Ведерникова Валентина Николаевна
48	59:32:2260001:850	земельный участок	Пермский р-н, д. Скобелевка, ул. Хохловская	ранее учтенный		под объекты инженерного оборудования энергоснабжения	1204	1204	-	-			является дублем ЗУ с кад. №59:32:2260001:549
49	59:32:2260001:1622	земельный участок	Пермский р-н, д. Скобелевка, ул. Хохловская	учтенный	собственность	для ведения личного подсобного хозяйства	700+/-7	700+/-7	-	734	600		Барышев Евгений Иванович
50	59:32:2260001:1623	земельный участок	Пермский р-н, д. Скобелевка, ул. Хохловская	учтенный	собственность	для ведения личного подсобного хозяйства	1270+/-9	1270+/-9	-	-	600		Исаева Галина Павловна
51	59:32:2260001:58	земельный участок	Пермский р-н, д. Скобелевка, ул. Хохловская	учтенный	собственность	для ведения личного подсобного хозяйства	2070+/-6	2070+/-6	-	2166	600		Парамонов Дмитрий Викторович, Парамонова Татьяна Лазаревна
	59:32:2260001:1050	здание		учтенный	собственность	нежилое	33,3	33,3	-	-			
52	59:32:2260001:917	земельный участок	Пермский р-н, д.Скобелевка, ул.Хохловская, 23а	учтенный	собственность	для ведения личного подсобного хозяйства	1100+/-10	1100+/-11	-	-	600		Елишина Надежда Михайловна
53	59:32:2260001:918	земельный участок	Пермский р-н, д.Скобелевка, ул.Хохловская, 23а	учтенный	ПБП	для ведения личного подсобного хозяйства	200	200	200	-			Елишин Виктор Александрович


Улица Гагарина												
1	59:32:2260001:809	земельный участок	Пермский р-н, д.Скобелевка, ул.Гагарина, д.1 кв.1	ранее учтенный	общая долевая собственность	для ведения личного подсобного хозяйства	666	666	676	-	600	Персиянова Людмила Дмитриевна, Персиянов Алексей Александрович
	59:32:2260001:920	земельный участок	Пермский р-н, д.Скобелевка, ул.Гагарина, д.1 кв.2	учтенный	собственность	для ведения личного подсобного хозяйства	976+/-3,52	976+/-3,52	-	979	600	Окулова Алевтина Николаевна
	59:32:2260001:999	здание	Пермский р-н, д.Скобелевка, ул.Гагарина, д.1	учтенный		жилое (мкд)	83,6	83,6	-	-		
2	59:32:2260001:854	земельный участок	Пермский р-н, д.Скобелевка, ул.Гагарина, д.2	ранее учтенный	собственность	для объектов жилой застройки	2184	2184	2184	-	400	Земельный участок под МКД, госсобственность
	59:32:2260001:1310	земельный участок	Пермский р-н, д.Скобелевка, ул.Гагарина, д.2 кв.21	учтенный			61	61	-	-		Лобанова Галина Ивановна
	59:32:2260001:969	здание	Пермский р-н, д.Скобелевка, ул.Гагарина, д.2	учтенный	мкд		1183,2	1183,2	-	-		
3	59:32:2260001:811	земельный участок	Пермский р-н, д.Скобелевка, ул.Гагарина, д.3 кв.1	учтенный	собственность	для ведения личного подсобного хозяйства	843+/-10	843+/-10	-	857	600	Перебатов Андрей Викторович
	59:32:2260001:793	земельный участок	Пермский р-н, д.Скобелевка, ул.Гагарина, д.3 кв.2	учтенный	общая долевая собственность	для ведения личного подсобного хозяйства	855	855	863	-	600	Шарапов Анатолий Анатольевич, Шарапов Анатолий Григорьевич, Шарапов Владимир Анатольевич, Шарапова София Анатольевна, Шарапова Марина Анатольевна, Шарапова Елена Анатольевна, Шарапова Роза Леонидовна
	59:32:2260001:987	здание	Пермский р-н, д.Скобелевка, ул.Гагарина, д.3	учтенный		жилое (мкд)	79,2	79,2	-	-		
4	59:32:2260001:1466	земельный участок	Пермский р-н, д.Скобелевка, ул.Гагарина, д.4	учтенный	собственность	для индивидуальной жилой застройки	745+/-10	745+/-10	-	-	400	Нуруллин Валерий Габдрашитович
	59:32:2260001:1426	здание	Пермский р-н, д.Скобелевка, ул.Гагарина, д.4	учтенный	жилое	жилой дом	50,5	50,5	-	-		
5	59:32:2260001:1350	здание	Пермский р-н, д.Скобелевка, ул.Гагарина, д.4а	учтенный	собственность	нежилое	231,9	231,9	-	-		
	59:32:2260001:1470	земельный участок	Пермский р-н, д.Скобелевка, ул.Гагарина	учтенный	собственность	под МКД	2561+/-18	2561+/-18	-	-		Буторин Роман Васильевич
59:32:2260001:1499	земельный участок	Пермский р-н, д.Скобелевка, ул.Гагарина	учтенный	собственность	для индивидуальной жилой застройки	824+/-7	824+/-7	-	836	400	Нуруллин Андрей Валерьевич	
	59:32:2260001:1493	здание	Пермский р-н, д.Скобелевка, ул.Гагарина, д.4а	учтенный	собственность	жилой дом	142,7	142,7	-	-		
6	59:32:2260001:812	земельный участок	Пермский р-н, д.Скобелевка, ул.Гагарина, д.5 кв.1	учтенный	собственность	для ведения личного подсобного хозяйства	725	725	790	-	600	Пирожков Владимир Геннадьевич
	59:32:2260001:813	земельный участок	Пермский р-н, д.Скобелевка, ул.Гагарина, д.5 кв.2	учтенный	собственность	для ведения личного подсобного хозяйства	1158	1158	1158	-	600	Соловьева Оксана Михайловна, Словьева Диана Алексеевна, Соловьев Алексей Викторович
	59:32:2260001:993	здание	Пермский р-н, д.Скобелевка, ул.Гагарина, д.5	учтенный	жилое	жилое (мкд)	79,7	79,7	-	-		
7	59:32:2260001:830	земельный участок	Пермский р-н, д.Скобелевка, ул.Гагарина, д.6 кв.1	учтенный	собственность	для ведения личного подсобного хозяйства	1395	1395	1395	1533	600	Вдовенко Андрей Владимирович, Вдовенко Александр Андреевич
	59:32:2260001:831	земельный участок	Пермский р-н, д.Скобелевка, ул.Гагарина, д.6 кв.2	учтенный	собственность	для ведения личного подсобного хозяйства	1429	1429	1429	-	600	Высотин Иван Александрович
	59:32:2260001:995	здание	Пермский р-н, д.Скобелевка, ул.Гагарина, д.6	учтенный	жилое	жилое (мкд)	83,8	83,8	-	-		
8	59:32:2260001:1456	земельный участок	Пермский р-н, д.Скобелевка, ул.Гагарина д.7 кв.2	учтенный	собственность	для ведения личного подсобного хозяйства	514+/-8	514+/-8	-	595	600	Барышев Евгений Иванович
	59:32:2260001:1220	здание	Пермский р-н, д.Скобелевка, ул.Гагарина, д.7	учтенный	мкд	мкд	81,3	81,3	-	-		
9	59:32:2260001:832	земельный участок	Пермский р-н, д.Скобелевка, ул.Гагарина, д.8 кв.1	учтенный	собственность	для ведения личного подсобного хозяйства	1327	1327	1327	-	600	госсобственность
	59:32:2260001:833	земельный участок	Пермский р-н, д.Скобелевка, ул.Гагарина, д.8 кв.2	учтенный	собственность	для ведения личного подсобного хозяйства	943+/-8	943+/-8	-	-	600	Михайлов Александр Федорович

	59:38:2260001:1437	здание	Пермский р-н, д.Скобелевка, ул.Гагарина, д.8	учтенный	жилое	жилое (мкд)	82,1	82,1	-	-			
10	59:32:2260001:834	земельный участок	Пермский р-н, д.Скобелевка, ул.Гагарина, д.8 а	учтенный	собственность	для ведения личного подсобного хозяйства	664+/-3	664+/-3	-	-	600		Кудымов Сергей Варисович, Кудымов Тимофей Борисович, Хамиев Варис Талгатович, Хамиев Владислав Варисович, Хамиев Артур Варисович, Кудымов Дмитрий Борисович, Хамиева Татьяна Варисовна
	59:32:2260001:1292	здание	Пермский р-н, д.Скобелевка, ул.Гагарина, д.8 а	учтенный	жилое	жилой дом	32,2	32,2	-	-			Кудымов Сергей Варисович, Кудымов Тимофей Борисович, Хамиев Варис Талгатович, Хамиев Владислав Варисович, Хамиев Артур Варисович, Кудымов Дмитрий Борисович, Хамиева Татьяна Варисовна
11	59:32:2260001:1631	земельный участок	Пермский р-н, д.Скобелевка, ул.Гагарина	учтенный	собственность	блокированная жилая застройка	600+/-9	600+/-9	-	603	400		Орлова Вероника Леонидовна
	59:32:2260001:1632	земельный участок	Пермский р-н, д.Скобелевка, ул.Гагарина	учтенный	собственность	для ведения личного подсобного хозяйства	1882+/-15	1882+/-15	-	-	600		Кошкин Олег Михайлович
	59:32:2260001:1443	земельный участок	Пермский р-н, д.Скобелевка, ул.Гагарина,9-2	учтенный	аренда	для ведения гражданам садоводства и огородничества	372+/-5	372+/-6	-	-			Орлова Вероника Леонидовна
	59:32:2260001:818	земельный участок	Пермский р-н, д.Скобелевка, ул.Гагарина, д.9 кв.3	учтенный	собственность	для ведения личного подсобного хозяйства	1303	1303	1295	-	600		госсобственность
12	59:32:2260001:835	земельный участок	Пермский р-н, д.Скобелевка, ул.Гагарина, д.10 кв.1	учтенный	собственность	для ведения личного подсобного хозяйства	1422+/-9,12	1422+/-9,12	-	-	600		Сторожева Екатерина Викторовна, Сторожев Виктор Алексеевич, Назаров Михаил Владимирович, Сторожен Алексей Викторович
	59:32:2260001:836	земельный участок	Пермский р-н, д.Скобелевка, ул.Гагарина, д.10 кв.2	учтенный	собственность	для ведения личного подсобного хозяйства	1303+/-8	1303+/-8	-	-	600		Исакова Лидия Лукинична
	59:32:2260001:	здание	Пермский р-н, д.Скобелевка, ул.Гагарина, д.10	учтенный	жилое	жилое (мкд)	82,9	82,9	-	-			Исакова Лидия Лукинична, Шарова Маргарита Витальевна
13	59:32:2260001:819	земельный участок	Пермский р-н, д.Скобелевка, ул.Гагарина, д.11 кв.1	учтенный	собственность	для ведения личного подсобного хозяйства	1866+/-10	1866+/-10	-	-	600		Козлов Михаил Сергеевич, Козлов Сергей Николаевич, Козлова Елена Габдрашитовна
	59:32:2260001:820	земельный участок	Пермский р-н, д.Скобелевка, ул.Гагарина, д.11 кв.2	учтенный	собственность	для ведения личного подсобного хозяйства	1631	1631	1755	-	600		Петрова Раиса Анатольевна
	59:32:2260001:1293	здание	Пермский р-н, д.Скобелевка, ул.Гагарина, д.11	учтенный	мкд	мкд	89,6	89,6	-	-			
14	59:32:2260001:1628	земельный участок	Пермский р-н, д.Скобелевка, ул.Гагарина, з/у12/2	учтенный	собственность	блокированная жилая застройка	1265+/-8	1265+/-8	-	-	400		Шаров Михаил Валерьевич, Шаров Валерий Владимирович, Шарова Надежда Леонидовна
15	59:32:2260001:821	земельный участок	Пермский р-н, д.Скобелевка, ул.Гагарина, д.13 кв.1	учтенный	собственность	для ведения личного подсобного хозяйства	1088	1088	981	-	600		Кузьмина Светлана Ивановна
	59:32:2260001:822	земельный участок	Пермский р-н, д.Скобелевка, ул.Гагарина, д.13 кв.2	учтенный	собственность	для ведения личного подсобного хозяйства	1020	1020	974	-	600		Мазунина Нина Владимировна
16	59:32:2260001:38	земельный участок	Пермский р-н, д.Скобелевка, ул.Гагарина, д.14 кв.3,4	учтенный	собственность	для ведения личного подсобного хозяйства	1234+/-11	1234+/-11	-	1250	600		Волокина Екатерина Геннадьевна
	59:32:2260001:804	земельный участок	Пермский р-н, д.Скобелевка, ул.Гагарина, д.14 кв.1			для ведения личного подсобного хозяйства	260	260	260	-	600		Осокина Юлия Александровна
	59:32:2260001:956	здание	Пермский р-н, д.Скобелевка, ул.Гагарина, д.14	учтенный	жилое	жилое (мкд)	77,2	77,2	-	-			
17	59:32:2260001:823	земельный участок	Пермский р-н, д.Скобелевка, ул.Гагарина, д.15 кв.1	учтенный	собственность	для ведения личного подсобного хозяйства	1156+/-6	1156+/-6	-	1210	600		Боталов Дмитрий Михайлович
	59:32:2260001:824	земельный участок	Пермский р-н, д.Скобелевка, ул.Гагарина, д.15 кв.2	учтенный	собственность	для ведения личного подсобного хозяйства	1002	1002	996	-	600		Казанцева Людмила Александровна
	59:32:2260001:1000	здание	Пермский р-н, д.Скобелевка, ул.Гагарина, д.15	учтенный	жилое	жилое (мкд)	88,4	88,4	-	-			
	59:32:2260001:800	земельный участок	Пермский р-н, д.Скобелевка, ул.Гагарина, д.16 кв.2				206	206	206	-			Кривошекова Наталья Александровна
	59:32:2260001:801	земельный участок	Пермский р-н, д.Скобелевка, ул.Гагарина, д.16 кв.1	учтенный	собственность	для ведения личного подсобного хозяйства	200	200	200	-	600		

18	59:32:2260001:1314	земельный участок	Пермский р-н, д.Скобелевка, Гагарина 16 кв.1	учтенный	собственность	для ведения личного подсобного хозяйства	637+/-6	637+/-6	-	-	600	Нуруллина Лариса Ивановна	
	59:32:2260001:798	земельный участок	Пермский р-н, д.Скобелевка, ул.Гагарина, д.16 кв.3	учтенный	собственность	для ведения личного подсобного хозяйства	201	201	201	261	600	Тарасова Валентина Алексеевна	
	59:32:2260001:	здание	Пермский р-н, д.Скобелевка, ул.Гагарина, д.16						-	-			
19	59:32:2260001:825	земельный участок	Пермский р-н, д.Скобелевка, ул.Гагарина, д.17 кв.1	учтенный	собственность	для ведения личного подсобного хозяйства	1038	1038	1017	-	600	Пирогов Сергей Викторович	
	59:32:2260001:826	земельный участок	Пермский р-н, д.Скобелевка, ул.Гагарина, д.17 кв.2	учтенный	собственность	для ведения личного подсобного хозяйства	976+/-12	976+/-12	-	-	600	Агения Татьяна Павловна	
	59:32:2260001:978	здание	Пермский р-н, д.Скобелевка, ул.Гагарина, д.17	учтенный	жилое	жилое (мкд)	90,2	90,2	-	-			
20	59:32:2260001:849	земельный участок	Пермский р-н, д.Скобелевка, ул.Гагарина, д.18 кв.3	учтенный	нет	для ведения личного подсобного хозяйства	135	135	135	634	600	нет	нет
	59:32:2260001:938	здание	Пермский р-н, д.Скобелевка, ул.Гагарина, д.18	учтенный	жилое	жилое (мкд)	124,7	124,7	-	-		сгорел!	
21	59:32:2260001:827	земельный участок	Пермский р-н, д.Скобелевка, ул.Гагарина, д.19 кв.1	учтенный	собственность	для ведения личного подсобного хозяйства	1030+/-18	1030+/-18	-	-	600	Пономарева Ирина Владимировна	
	59:32:2260001:193	земельный участок	Пермский р-н, д.Скобелевка, ул.Гагарина, д.19 кв.2	учтенный	собственность	для ведения личного подсобного хозяйства	1939+/-9	1939+/-9	-	1971	600	Амиров Ринат Ильясович	
	59:32:2260001:1453	здание	Пермский р-н, д.Скобелевка, ул.Гагарина, д.19	учтенный	собственность	жилое	47,2	47,2	-	-			
22	59:32:2260001:1317	земельный участок	Пермский р-н, д.Скобелевка, ул.Гагарина, д.20	учтенный	собственность	для ведения личного подсобного хозяйства	776+/-8	776+/-8	-	778	600	Якупов Камиль Тагирович	
	59:32:2260001:1338	земельный участок	Пермский р-н, д.Скобелевка, ул.Гагарина, д.20 кв.1	учтенный	собственность	для ведения личного подсобного хозяйства	729+/-15	729+/-15	-	-	600	Баяндина Мария Ивановна	
	59:32:2260001:	здание	Пермский р-н, д.Скобелевка, ул.Гагарина, д.20	учтенный	жилое	жилое (мкд)			-	-			
23	59:32:2260001:843	земельный участок	Пермский р-н, д.Скобелевка, ул.Гагарина, д.22 кв.1	учтенный	собственность	для ведения личного подсобного хозяйства	655+/-6	655+/-6	-	-	600	Ошмарина Светлана Николаевна	
	59:32:2260001:841	земельный участок	Пермский р-н, д.Скобелевка, ул.Гагарина, д.22 кв.3	учтенный	собственность	для ведения личного подсобного хозяйства	600+/-6	600+/-6	-	634	600	Малкова Елена Геннадьевна	
	59:32:2260001:842	земельный участок	Пермский р-н, д.Скобелевка, ул.Гагарина, д.22 кв.4	учтенный	собственность	для ведения личного подсобного хозяйства	176	176	176	-	600	Косяк Вера Федоровна	
	59:32:2260001:1492	здание	Пермский р-н, д.Скобелевка, ул.Гагарина, д.22	учтенный	мкд	мкд	88,8	д.б. 117,1	-	-			
24	59:32:2260001:837	земельный участок	Пермский р-н, д.Скобелевка, ул.Гагарина, д.24 кв.3	учтенный	собственность	для ведения личного подсобного хозяйства	522+/-5	522+/-5	-	-	600	Барышева Ольга Владимировна	
	59:32:2260001:1484	земельный участок	Пермский р-н, д.Скобелевка, ул.Гагарина (д.24 кв.4)	учтенный	собственность	для ведения личного подсобного хозяйства	1131+/-5	1131+/-5	-	1132	600	Фотина Лилия Николаевна	
	59:32:2260001:1249	здание	Пермский р-н, д.Скобелевка, ул.Гагарина, д.24	учтенный	мкд	мкд	нет	д.б.77,8 без кв1	-	-			
25	59:32:2260001:790	земельный участок	Пермский р-н, д.Скобелевка, ул.Гагарина	учтенный	нет	для огородничества	9078	9078	-	-		госсобственность	
26	59:32:2260001:789	земельный участок	Пермский р-н, д.Скобелевка, ул.Гагарина	учтенный	нет	для ведения личного подсобного хозяйства	600	600	-	-	600	госсобственность	
27	59:32:2260001:1314	земельный участок	Пермский р-н, д.Скобелевка	учтенный		для огородничества	637	637	-	-		госсобственность	Нуруллина Лариса Ивановна
28	59:32:2260001:1471	земельный участок	Пермский р-н, д.Скобелевка. Ул.Гагарина	учтенный	собственность	под МКД	2561+/-18	2561+/-19	-	-		Буторин Роман Васильевич	









9	59:32:226001:1289	здание	Пермский р-н, д.Скобелевка, ул. Северная, д.19	ранее учтенный	собственность	жилое	105,2	105,2	-	-			Сулейманов Дмитрий Александрович, Сулейманов Алексей Александрович, Сулейманов Дмитрий Александрович Александровна
10	59:32:226001:1500	земельный участок	Пермский р-н, д.Скобелевка, ул. Северная	учтенный		спорт, для размещения объектов, характерных для населенных пунктов	5600+/-15	5600+/-15	-	-			госсобственность

Улица Уральская												
1	59:32:2260001:1641	земельный участок	Пермский р-н, д. Скобелевка, ул. Уральская	ранее учтенный	собственность	для ведения личного подсобного хозяйства	1050+/-11	1050+/-11	-	-	600	Пескова Валентина Александровна
	59:01:0000000:4905	здание	Пермский р-н, д. Скобелевка, ул. Уральская, д.1	учтенный	жилое	жилое (мкд)	127,5	127,5	-	-		
2	59:32:2260001:627	земельный участок	Пермский р-н, д. Скобелевка, ул. Уральская, д.2 кв.1	учтенный	собственность	для ведения личного подсобного хозяйства	1388	1388	1388	1653	600	Пыстогов Леонид Афанасьевич
	59:32:2260001:628	земельный участок	Пермский р-н, д. Скобелевка, ул. Уральская, д.2 кв.2	учтенный	общая долевая собственность	для ведения личного подсобного хозяйства	1814+/-13	1814+/-13	-	-	600	Кадочников Андрей Алексеевич, Кадочникова Раиса Александровна, Кадочников Александр Алексеевич
	59:32:2260001:1030	здание	Пермский р-н, д. Скобелевка, ул. Уральская, д.2	учтенный	мкд	мкд	131,4	131,4	-	-		
	59:32:2260001:634	земельный участок	Пермский р-н, д. Скобелевка, ул. Уральская, д.3 кв.2	учтенный	общая долевая собственность	для ведения личного подсобного хозяйства	1595+/-8	1595+/-8	-	-	600	Маркова Марина Михайловна, Борисова Наталья Николаевна, Марков Николай Евгеньевич
	59:01:0000000:4906	здание	Пермский р-н, д. Скобелевка, ул. Уральская, д.3	учтенный	жилое	жилое (мкд)	130,7	130,7	-	-		
5	59:32:2260001:631	земельный участок	Пермский р-н, д. Скобелевка, ул. Уральская, д.4 кв.1	учтенный	общая долевая собственность	для ведения личного подсобного хозяйства	1686+/-8	1686+/-8	-	1731	600	Отинов Сергей Валерьевич, Отинова Надежда Анатольевна, Отинова Олеся Валерьевна, Отинова Елена Валерьевна, Отинов Валерий Аркадьевич
	59:32:2260001:632	земельный участок	Пермский р-н, д. Скобелевка, ул. Уральская, д.4 кв.2	учтенный	общая долевая собственность	для ведения личного подсобного хозяйства	1584+/-8	1584+/-8	-	-	600	Кудымов Борис Николаевич, Кудымов Евгений Михайлович
	59:32:2260001:1069	здание	Пермский р-н, д. Скобелевка, ул. Уральская, д.4	учтенный	жилое	жилое (мкд)	129,6	129,6	-	-		
6	59:32:2260001:637	земельный участок	Пермский р-н, д. Скобелевка, ул. Уральская, д.5 кв.1	учтенный	собственность	для ведения личного подсобного хозяйства	1520+/-8	1520+/-8	-	1552	600	Зимасова Анфиза Салимовна
	59:32:2260001:638	земельный участок	Пермский р-н, д. Скобелевка, ул. Уральская, д.5 кв.2	учтенный	собственность	для ведения личного подсобного хозяйства	1589+/-8	1589+/-8	-	-	600	Мальцева Любовь Георгиевна
	59:32:2260001:1032	здание	Пермский р-н, д. Скобелевка, ул. Уральская, д.5	учтенный	жилое	жилое (мкд)	211,9	211,9	-	-		
7	59:32:2260001:635	земельный участок	Пермский р-н, д. Скобелевка, ул. Уральская, д.6 кв.1	учтенный	общая долевая собственность	для ведения личного подсобного хозяйства	1650+/-14	1650+/-14	-	1653	600	Чуркина Уркия Шайхизияновна
	59:32:2260001:636	земельный участок	Пермский р-н, д. Скобелевка, ул. Уральская, д.6 кв.2	учтенный	общая долевая собственность	для ведения личного подсобного хозяйства	1822+/-6	1822+/-6	-	-	600	Зубова Марина Васильевна, Зубов Василий Васильевич, Зубова Агрипина Григорьевна
	59:32:2260001:1031	здание	Пермский р-н, д. Скобелевка, ул. Уральская, д.6	учтенный	жилое	жилое (мкд)	133	133	-	-		
8	59:32:2260001:639	земельный участок	Пермский р-н, д. Скобелевка, ул. Уральская, д.7 кв.1	учтенный	общая долевая собственность	для ведения личного подсобного хозяйства	1600+/-8	1600+/-8	-	-	600	Безукладников Анатолий Иванович, Безукладникова Евгения Ивановна, Сызранцева Татьяна Ивановна, Безукладников Виталий Иванович, Безукладникова Тамара Ивановна, Безукладников Иван Иванович
	59:32:2260001:640	земельный участок	Пермский р-н, д. Скобелевка, ул. Уральская, д.7 кв.2	учтенный	собственность	для ведения личного подсобного хозяйства	1511+/-11	1511+/-11	-	1547	600	Колмаков Евгений Юрьевич
	59:32:2260001:1033	здание	Пермский р-н, д. Скобелевка, ул. Уральская, д.7	учтенный	жилое	жилое (мкд)	129	129	-	-		
9	59:32:2260001:908	земельный участок	Пермский р-н, д. Скобелевка, ул. Уральская, д.8 кв.1	учтенный	собственность	для ведения личного подсобного хозяйства	1680+/-22	1680+/-22	-	1811	600	Сырчикова Елена Павловна
	59:32:2260001:670	земельный участок	Пермский р-н, д. Скобелевка, ул. Уральская, д.8 кв.2	учтенный	собственность	для ведения личного подсобного хозяйства	1430+/-14	1430+/-14	-	1506	600	Савельева Татьяна Юрьевна
	59:32:2260001:1044	здание	Пермский р-н, д. Скобелевка, ул. Уральская, д.8	учтенный	жилое	жилое (мкд)	128,1	128,1	-	-		
	59:32:2260001:642	земельный участок	Пермский р-н, д. Скобелевка, ул. Уральская, д.9 кв.2	учтенный	общая совместная собственность	для ведения личного подсобного хозяйства	1474+/-8	1474+/-8	-	-	600	Ехлаков Владимир Викторович, Ехлакова Нина Александровна
	59:01:0000000:4907	здание	Пермский р-н, д. Скобелевка, ул. Уральская, д.9	учтенный	жилое	жилое (мкд)	130,4	130,4	-	-		

11	59:32:2260001:555	земельный участок	Пермский р-н, д. Скобелевка, ул. Уральская, д.10 кв.1	учтенный	собственность	для ведения личного подсобного хозяйства	1579+/-8	1579+/-8	-	1660	600		Шадрина Надежда Николаевна
	59:32:2260001:897	земельный участок	Пермский р-н, д. Скобелевка, ул. Уральская, д.10 кв.2	учтенный	собственность	для ведения личного подсобного хозяйства	1482+/-8	1482+/-8	-	-	600		Фомина Наталья Валентиновна
	59:32:2260001:1043	здание	Пермский р-н, д. Скобелевка, ул. Уральская, д.10	учтенный	жилое	жилое (мкд)	134	134	-	-			
12	59:32:2260001:643	земельный участок	Пермский р-н, д. Скобелевка, ул. Уральская, д.11 кв.1	учтенный	собственность	для ведения личного подсобного хозяйства	1550	1550	1595	-	600		Савельев Семен Николаевич
	59:32:2260001:184	земельный участок	Пермский р-н, д. Скобелевка, ул. Уральская, д.11 кв.2	учтенный	общая долевая собственность	для ведения личного подсобного хозяйства	2172+/-6	2172+/-6	-	2248	600		Ковач Ксения Андреевна, Коробова Евгения Николаевна, Ковач Наталья Васильевна, Коробова Людмила Федоровна, Коробов Николай Александрович
	59:32:2260001:1452	здание	Пермский р-н, д. Скобелевка, ул. Уральская, д.11	учтенный	жилое	жилое (мкд)	130,9	130,9	-	-			
13	59:32:2260001:646	земельный участок	Пермский р-н, д. Скобелевка, ул. Уральская, д.12 кв.1	учтенный	общая долевая собственность	для ведения личного подсобного хозяйства	1473+/-8	1473+/-8	-	-	600		Меркулова Наталия Константиновна, Андреева Ия Анатольевна
	59:32:2260001:645	земельный участок	Пермский р-н, д. Скобелевка, ул. Уральская, д.12 кв.2	учтенный	собственность	для ведения личного подсобного хозяйства	1563+/-8	1563+/-8	-	-	600		Трубкин Петр Дмитриевич
	59:32:2260001:1034	здание	Пермский р-н, д. Скобелевка, ул. Уральская, д.12	учтенный	жилое	жилое (мкд)	131,3	131,3	-	-			
14	59:32:2260001:891	земельный участок	Пермский р-н, д. Скобелевка, ул. Уральская, д.13	учтенный	собственность	для ведения личного подсобного хозяйства	1700+/-22	1700+/-22	-	1764	600		Борисова Наталья Осиповна
	59:32:2260001:986	здание	Пермский р-н, д. Скобелевка, ул. Уральская, д.13	учтенный	жилое	жилой дом	188	188	-	-			
	59:32:2260001:909	земельный участок	Пермский р-н, д. Скобелевка, ул. Уральская, позиция 2	учтенный	аренда	для огородничества	1637+/-10	1637+/-10	-	1640	600		
15	59:32:2260001:558	земельный участок	Пермский р-н, д. Скобелевка, ул. Уральская, д.14	учтенный	собственность	для ведения личного подсобного хозяйства	1746+/-12	1746+/-12	-	-	600		Мальцева Вера Николаевна
	59:32:2260001:977	здание	Пермский р-н, д. Скобелевка, ул. Уральская, д.14	учтенный	собственность	жилой дом	58	58	-	-			
17	59:32:2260001:1625	земельный участок	Пермский р-н, д. Скобелевка, ул. Уральская, з/у 15	учтенный	собственность	для индивидуальной жилищного строительства	625+/-5	625+/-5	-	666	400		Туйгильдина Минзиля Минияхматовна
18	59:32:2260001:1624	земельный участок	Пермский р-н, д. Скобелевка, ул. Уральская, з/у 15а	учтенный	собственность	для индивидуальной жилищного строительства	650+/-5	650+/-5	-	721			Войнов Павел Сергеевич
19	59:32:2260001:896	земельный участок	Пермский р-н, д. Скобелевка, ул. Уральская, д.16	учтенный	собственность	для ведения личного подсобного хозяйства	1858+/-12	1858+/-12	-	1860	600		Гарифуллин Мансур Флорович
	59:32:2260001:979	здание	Пермский р-н, д. Скобелевка, ул. Уральская, д.16	учтенный	собственность	жилой дом	82,8	82,8	-	-			
20	59:32:2260001:1433	земельный участок	Пермский р-н, д. Скобелевка, ул. Уральская, д.17	учтенный	собственность	для ведения личного подсобного хозяйства	1500+/-10	1500+/-10	-	1603	600		Ведерникова Валерия Сергеевна
	59:32:2260001:1474	здание	Пермский р-н, д. Скобелевка, ул. Уральская, д.17	учтенный	собственность	жилой дом	86	86	-	-			
21	59:32:2260001:660	земельный участок	Пермский р-н, д. Скобелевка, ул. Уральская, д.18	учтенный	собственность	для ведения личного подсобного хозяйства	2250+/-12	2250+/-12	-	2339	600		Кошкин Олег Михайлович
	59:32:2260001:1234	здание	Пермский р-н, д. Скобелевка, ул. Уральская, д.18	учтенный	собственность	жилой дом	127,6	127,6	-	-			
22	59:32:2260001:1483	земельный участок	Пермский р-н, д. Скобелевка, ул. Уральская, д.19	учтенный	собственность	для индивидуальной жилой застройки	2227+/-10	2227+/-10	-	2559	600		Дубровских Оксана Сергеевна
	59:32:2260001:1462	здание	Пермский р-н, д. Скобелевка, ул. Уральская, д.19	учтенный	собственность	жилой дом	134,7	134,7	-	-			

	59:32:2260001:1337	здание	Пермский р-н, д. Скобелевка, ул. Уральская, д.19	учтенный	собственность	баня	41	41	-	-			
23	59:32:2260001:903	земельный участок	Пермский р-н, д. Скобелевка, ул. Уральская, позиция 21	учтенный	собственность	для ведения личного подсобного хозяйства	2023+/-12	2023+/-12	-	2120	600		Зимасова Анфиза Салимовна
	59:32:2260001:985	незав.строительство	Пермский р-н, д. Скобелевка, ул. Уральская, позиция 21	учтенный	собственность	объект незав.стр.	59,2	59,2	-	-			
24	59:32:2260001:666	земельный участок	Пермский р-н, д. Скобелевка, ул. Уральская, д.21	учтенный	собственность	для ведения личного подсобного хозяйства	2400+/-8	2400+/-8	-	2686	600		Струкова Зия Рустамовна
25	59:32:2260001:906	земельный участок	Пермский р-н, д. Скобелевка, ул. Уральская, позиция 20	учтенный	собственность	для ведения личного подсобного хозяйства	1500+/-8	1500+/-8	-	-	600		Ведерников Андрей Иванович
	59:32:2260001:1425	здание	Пермский р-н, д. Скобелевка, ул. Уральская, д.22	учтенный	собственность	жилой дом	72	72	-	-			
	59:32:2260001:905	земельный участок	Пермский р-н, д. Скобелевка, ул. Уральская, д.22	учтенный	аренда	для объектов жилой застройки	711+/-6	711+/-6	-	808	400		
25	59:32:2260001:10	земельный участок	Пермский р-н, д. Скобелевка, ул. Уральская, д.23	учтенный	собственность	для индивидуальной жилой застройки	1725+/-10	1725+/-10	-	1854	400		Чалов Андрей Юрьевич
	59:32:2260001:991	здание	Пермский р-н, д. Скобелевка, ул. Уральская, д.23	учтенный	собственность	жилой дом	90,5	90,5	-	-			
26	59:32:2260001:902	земельный участок	Пермский р-н, д. Скобелевка, ул. Уральская, д.24	учтенный	аренда	под индивидуальную жилую застройку	1655+/-10	1655+/-10	-	1826	400		Поспелов Алексей Васильевич
	59:32:2260001:1613	здание	Пермский р-н, д. Скобелевка, ул. Уральская,	учтенный	собственность	ижд	141,6	141,6	-	-			
27	59:32:2260001:911	земельный участок	Пермский р-н, д. Скобелевка, ул. Уральская, д.25	учтенный	собственность	для ведения личного подсобного хозяйства	1768+/-18	1768+/-18	1768	-	600		Селиговский Валентин Викторович
	59:32:2260001:990	незав.строительство	Пермский р-н, д. Скобелевка, ул. Уральская, д.25	учтенный	собственность	объект незав.стр.	28,1	28,1	-	-			Чадова Наталья Анатольевна
	59:32:2260001:1428	здание	Пермский р-н, д. Скобелевка, ул. Уральская, д.25	учтенный	собственность	баня	54	54	-	-			Селиговский Валентин Викторович
	59:32:2260001:1481	здание	Пермский р-н, д. Скобелевка, ул. Уральская, д.25	учтенный	собственность	гараж	30	30	-	-			
	59:32:2260001:1334	здание	Пермский р-н, д. Скобелевка, ул. Уральская, д.25	учтенный	собственность	хоз.строение	9	9	-	-			Чадова Наталья Анатольевна
28	59:32:2260001:653	земельный участок	Пермский р-н, д. Скобелевка, ул. Уральская, д.26	учтенный	нет	для индивидуальной жилой застройки	2300	2300	2469	-	400		госсобственность
	59:32:2260001:960	здание	Пермский р-н, д. Скобелевка, ул. Уральская, д.26	учтенный	нет	жилое	127,1	127,1	-	-			
29	59:32:2260001:661	земельный участок	Пермский р-н, д. Скобелевка, ул. Уральская, з/у 27	учтенный	собственность	для ведения личного подсобного хозяйства	1820+/-10	1820+/-10	-	1835	600		Ошвинцев Николай Григорьевич
	59:32:2260001:1490	здание	Пермский р-н, д. Скобелевка, ул. Уральская, д. 27	учтенный	собственность	жилой дом	51,4	51,4	-	-			
30	59:32:2260001:550	земельный участок	Пермский р-н, д. Скобелевка, ул. Уральская, д. 28	учтенный	собственность	для индивидуальной жилой застройки	1781+/-10	1781+/-10	-	1950	400		Чуракова Наталия Николаевна
	59:32:2260001:1431	здание	Пермский р-н, д. Скобелевка, ул. Уральская, д. 28	учтенный	собственность	жилой дом	109,6	109,6	-	-			
31	59:32:2260001:656	земельный участок	Пермский р-н, д. Скобелевка, ул. Уральская, д. 30	учтенный	собственность	для ведения личного подсобного хозяйства	2092+/-10	2092+/-10	-	2176	600		Соловьев Алексей Викторович
	59:32:2260001:	незав.строительство	Пермский р-н, д. Скобелевка, ул. Уральская, д. 30	учтенный	собственность	объект незав.стр.	126,9	126,9	-	-			

32	59:32:2260001:1318	земельный участок	Пермский р-н, д. Скобелевка, ул. Уральская, д. 31	учтенный	собственность	для ведения личного подсобного хозяйства	1899+/-15	1899+/-15	-	1908	600		Семенова Любовь Тимофеевна
	59:32:2260001:959	здание	Пермский р-н, д. Скобелевка, ул. Уральская, д. 31	учтенный	собственность	жилой дом	144,7	144,7	-	-			
33	59:32:2260001:1319	земельный участок	Пермский р-н, д. Скобелевка, ул. Уральская, д. 31а	учтенный	собственность	для ведения личного подсобного хозяйства	700+/-6	700+/-6	-	1108	600		Семёнов Владислав Иванович
34	59:32:2260001:1330	объект недвижимости	Пермский р-н, д. Скобелевка, ул. Уральская, поз.11 (рядом с д31)	учтенный	собственность	объект незав.стр.	300,3	300,3	-	-			Кудымов Евгений Васильевич
	59:32:2260001:1626	земельный участок	Пермский р-н, д. Скобелевка, ул. Уральская	учтенный	собственность	для ведения личного подсобного хозяйства	1834+/-8	1834+/-8	-	-	600		
35	59:32:2260001:1627	земельный участок	Пермский р-н, д. Скобелевка, ул. Уральская	учтенный	собственность	для ведения личного подсобного хозяйства	838+/-6	838+/-6	-	-	600		
36	59:32:2260001:556	земельный участок	Пермский р-н, д. Скобелевка, ул. Уральская, д.32	учтенный	собственность	для ведения личного подсобного хозяйства	2109+/-10	2109+/-10	-	1878	600		Тавапова Малика Манияхматовна
	59:32:2260001:1446	здание	Пермский р-н, д. Скобелевка, ул. Уральская, д.32	учтенный	собственность	жилой дом	52,4	52,4	-	-			
	59:32:2260001:1236	здание	Пермский р-н, д. Скобелевка, ул. Уральская, д.32	учтенный	нет	баня	15	15	-	-		-	
	59:32:2260001:1290	сооружение	Пермский р-н, д. Скобелевка, ул. Уральская, д.32	учтенный	собственность	хоз.строение	24	24	-	-		-	Тавапова Малика Манияхматовна
37	59:32:2260001:662	земельный участок	Пермский р-н, д. Скобелевка, ул. Уральская, д.33	нет	нет	для индивидуальной жилой застройки	2595	2595	-	-	400	-	является дублем №59:32:2260001:1627 и №59:32:2260001:1626
38	59:32:2260001:875	земельный участок	Пермский р-н, д. Скобелевка, ул. Уральская, д.34	учтенный	собственность	для ведения личного подсобного хозяйства	2302	2302	2243	-	600	-	Юрко Андрей Дмитриевич
	59:32:2260001:1345	здание	Пермский р-н, д. Скобелевка, ул. Уральская, д.34	учтенный	собственность	жилой дом	33,3	33,3	-	-		-	
39	59:32:2260001:1460	земельный участок	Пермский р-н, д. Скобелевка, ул. Уральская, д.36	учтенный	собственность	для ведения личного подсобного хозяйства	1213+/-7	1213+/-7	-	-	600	-	Лебедева Татьяна Ивановна
	59:32:2260001:961	здание	Пермский р-н, д. Скобелевка, ул. Уральская, д.36	учтенный	собственность	жилой дом	65,5	65,5	-	-		-	
40	59:32:2260001:1472	земельный участок	Пермский р-н, д. Скобелевка, ул. Уральская, д.40	учтенный	собственность	для индивидуальной жилой застройки	1457+/-12	1457+/-12	-	-	400		Лебедев Иван Александрович
	59:32:2260001:1487	здание	Пермский р-н, д. Скобелевка, ул. Уральская, д.40	учтенный	собственность	жилой дом	120	120	-	-			
41	59:32:2260001:1616	земельный участок	Пермский р-н, д. Скобелевка, ул. (Уральская)	учтенный	собственность	для индивидуальной жилой застройки	849+/-5,87	849+/-5,87	-	858	400		Тавапова Малика Манияхматовна
42	59:32:2260001:1615	земельный участок	Пермский р-н, д. Скобелевка, ул. (Уральская)	учтенный	собственность	для индивидуальной жилой застройки	840+/-5,86	840+/-5,86	-	-	400		Тавапов Альфред Талгатович

Улица Майская											
земельный участок	Пермский р-н, д.Скобелевка, ул.Майская	учтенный	постоянное (бессрочное) пользование	земли общего пользования(детская площадка)	2195+/-16	2195+/-16	-	-	-	-	администрация МО "Хохловское СП"
земельный участок	Пермский р-н, д.Скобелевка, ул.Майская, д.1-а	учтенный	собственность	для общественно-деловых целей	4164+/-14	4164+/-14	-	-	-	-	МО "Хохловское СП"
здание	Пермский р-н, д.Скобелевка, ул.Майская, д.1а	учтенный	собственность	здание тепловой стоянки машин	110,5	110,5	-	-	-	-	
земельный участок	Пермский р-н, д.Скобелевка, ул.Майская, д.1б	учтенный	аренда	под объекты инженерного оборудования	907+/-10	907+/-11	-	-	-	-	
здание	Пермский р-н, д.Скобелевка, ул.Майская, д.1б	учтенный	прочие обременения	котельная	32	32	-	-	-	-	нет
здание	Пермский р-н, д.Скобелевка, ул.Майская, д.1б	учтенный	нет	котельная	21,7	21,7	-	-	-	-	
земельный участок	Пермский р-н, д.Скобелевка, ул.Майская, д.2	учтенный	постоянное (бессрочное) пользование	общеобразовательные учреждения	12405+/-39	12405+/-40	-	-	-	-	МАОУ"Кондратовская средняя школа"
здание	Пермский р-н, д.Скобелевка, ул.Майская, д.2	учтенный	оперативное управление	общеобразовательные учреждения	1233,8	1233,8	-	-	-	-	
земельный участок	Пермский р-н, д.Скобелевка, ул.Майская, д.3	учтенный	собственность	детские дошкольные учреждения	4215+/-13	4215+/-14	-	-	-	-	
здание	Пермский р-н, д.Скобелевка, ул.Майская, д.3	учтенный	оперативное управление	детсад	729,7	729,7	-	-	-	-	Зуев Никита Максимович, Зуев Владимир Максимович, Зуев Максим Сергеевич
земельный участок	Пермский р-н, д.Скобелевка, ул.Майская, д.4 кв.1	учтенный	общая долевая собственность	для ведения личного подсобного хозяйства	1880+/-12	1880+/-13	1880	1945	600	-	
земельный участок	Пермский р-н, д.Скобелевка, ул.Майская, д.4 кв.2	учтенный	нет	для ведения личного подсобного хозяйства	2049+/-14	2049+/-15	2049	2104	600	-	нет
здание	Пермский р-н, д.Скобелевка, ул.Майская, д.4	учтенный	жилое	жилое (мкд)	171,9	171,9	-	-	-	-	Шиманов Федор Павлович, Шипкова Татьяна Федоровна
земельный участок	Пермский р-н, д.Скобелевка, ул.Майская, д.5 кв.1	учтенный	общая долевая собственность	для ведения личного подсобного хозяйства	2490	2490	2403	-	600	-	
земельный участок	Пермский р-н, д.Скобелевка, ул.Майская, д.5 кв.2	учтенный	собственность	для ведения личного подсобного хозяйства	1682	1682	1652	-	600	-	Безматерных Владимир Николаевич
здание	Пермский р-н, д.Скобелевка, ул.Майская, д.5	учтенный	жилое	жилое (мкд)	223,4	223,4	-	-	-	-	Гилев Михаил Сергеевич, Гилев Александр Сергеевич
земельный участок	Пермский р-н, д.Скобелевка, ул.Майская, д.6 кв.1	учтенный	общая долевая собственность	для ведения личного подсобного хозяйства	2237+/-30	2237+/-31	-	-	600	-	
земельный участок	Пермский р-н, д.Скобелевка, ул.Майская, д.6 кв.2	учтенный	общая долевая собственность	для ведения личного подсобного хозяйства	1748+/-24	1748+/-25	-	-	600	-	Гилева Нина Рафаиловна, Гилев Иван Александрович
здание	Пермский р-н, д.Скобелевка, ул.Майская, д.6	учтенный	жилое	жилое (мкд)	160,1	160,1	-	-	-	-	Окулов Юрий Анатольевич
земельный участок	Пермский р-н, д.Скобелевка, ул.Майская, д.7, кв.1	учтенный	собственность	для ведения личного подсобного хозяйства	1666+/-11	1666+/-12	-	-	600	-	
земельный участок	Пермский р-н, д.Скобелевка, ул.Майская, д.7, кв.2	учтенный	собственность	для ведения личного подсобного хозяйства	1677+/-12	1677+/-13	-	-	600	-	Николаенко Елена Владимировна
здание	Пермский р-н, д.Скобелевка, ул.Майская, д.7	учтенный	жилое	жилое (мкд)	295	295	-	-	-	-	Родыгина Евгения Витальевна, Сырбачева Светлана Витальевна
земельный участок	Пермский р-н, д.Скобелевка, ул.Майская, д.8 кв.1	учтенный	общая долевая собственность	для ведения личного подсобного хозяйства	1971+/-9	1971+/-10	-	-	600	-	
земельный участок	Пермский р-н, д.Скобелевка, ул.Майская, д.8 кв.2	учтенный	общая долевая собственность	для ведения личного подсобного хозяйства	3948	3948	3986	-	600	-	Плешкова Валентина Сергеевна, Плешков Михаил Николаевич, Плешков Вячеслав Михайлович, Плешков Николай Михайлович
здание	Пермский р-н, д.Скобелевка, ул.Майская, д.8	учтенный	жилое	жилое (мкд)	151,7	151,7	-	-	-	-	Кузьменко Анастасия Борисовна
земельный участок	Пермский р-н, д.Скобелевка, ул.Майская, д.9 кв.1	учтенный	собственность	для ведения личного подсобного хозяйства	1656+/-12	1656+/-13	-	-	600	-	

здание	Пермский р-н, д.Скобелевка, ул.Майская, д.9	учтенный	жилое	жилое (мкд)	151,4	151,4	-	-	-	-	
земельный участок	Пермский р-н, д.Скобелевка, ул.Майская, д.10 кв.1	учтенный	собственность	для ведения личного подсобного хозяйства	1660+/-8	1660+/-9	-	-	600	-	Коньшина Любовь Петровна
земельный участок	Пермский р-н, д.Скобелевка, ул.Майская, д.10 кв.2	учтенный	общая долевая собственность	для ведения личного подсобного хозяйства	1730+/-12	1730+/-13	1730	1741	600	-	Надейкин Александр Петрович, Надейкина Александра Александровна, Надейкина Галина Петровна
здание	Пермский р-н, д.Скобелевка, ул.Майская, д.10	учтенный	жилое	жилое (мкд)	147	147	-	-	-	-	
земельный участок	Пермский р-н, д.Скобелевка, ул.Майская, д.11 кв.1	учтенный	общая долевая собственность	для ведения личного подсобного хозяйства	1644+/-12	1644+/-13	-	-	600	-	Полыгалова Галина Анатольевна, Мальцева Татьяна Алексеевна, Полыгалов Алексей Иванович
земельный участок	Пермский р-н, д.Скобелевка, ул.Майская, д.11 кв.2	учтенный	собственность	для ведения личного подсобного хозяйства	1591	1591	1701	-	600	-	Анисимова Валентина Ивановна
здание	Пермский р-н, д.Скобелевка, ул.Майская, д.11	учтенный	жилое	жилое (мкд)	128,4	128,4	-	-	-	-	
земельный участок	Пермский р-н, д.Скобелевка, ул.Майская, д.12 кв.1	учтенный	общая долевая собственность	для ведения личного подсобного хозяйства	1586	1586	1586	1859	600	-	Тимганова Венера Рафаиловна, Тимганов Хабир Хусаинович
земельный участок	Пермский р-н, д.Скобелевка, ул.Майская, д.12 кв.2	учтенный	собственность	для ведения личного подсобного хозяйства	1826	1826	1804	-	600	-	Перминов Геннадий Иванович
здание	Пермский р-н, д.Скобелевка, ул.Майская, д.12	учтенный	жилое	жилое (мкд)	221,5	221,5	-	-	-	-	
земельный участок	Пермский р-н, д.Скобелевка, ул.Майская, д.13 кв.1	учтенный	общая долевая собственность	для ведения личного подсобного хозяйства	1517+/-8	1517+/-9	-	-	600	-	Веснина Надежда Владимировна, Веснина Зоя Михайловна
земельный участок	Пермский р-н, д.Скобелевка, ул.Майская, д.13 кв.2	учтенный	общая долевая собственность	для ведения личного подсобного хозяйства	1510+/-8	1510+/-9	-	-	600	-	Зенков Виктор Андреевич, Зенкова Лариса Михайловна, Зенков Михаил Викторович, Зенков Виталий Викторович, Зенкова Светлана Викторовна
здание	Пермский р-н, д.Скобелевка, ул.Майская, д.13	учтенный	жилое	жилое (мкд)	126,3	126,3	-	-	-	-	
земельный участок	Пермский р-н, д.Скобелевка, ул.Майская, д.14 кв.1	учтенный	общая долевая собственность	для ведения личного подсобного хозяйства	1678+/-12	1678+/-13	-	1709	600	-	Аминов Нафиса Салимовна, Аминов Гульяз Саубановна, Аминов Ринат Саубанович
здание	Пермский р-н, д.Скобелевка, ул.Майская, д.14	учтенный	жилое	жилое (мкд)	145,1	145,1	-	-	-	-	
земельный участок	Пермский р-н, д.Скобелевка, ул.Майская, д.15 кв.1	учтенный	собственность	для ведения личного подсобного хозяйства	1748	1748	-	-	600	-	Котомина Вера Федоровна
земельный участок	Пермский р-н, д.Скобелевка, ул.Майская, д.15 кв.2	учтенный	собственность	для ведения личного подсобного хозяйства	1606	1606	1629	-	600	-	Шарова Нина Константиновна
здание	Пермский р-н, д.Скобелевка, ул.Майская, д.15	учтенный	жилое	жилое (мкд)	129,2	129,2	-	-	-	-	
земельный участок	Пермский р-н, д.Скобелевка, ул.Майская, д.16 кв.1	учтенный	общая долевая собственность	для ведения личного подсобного хозяйства	1831+/-27	1831+/-28	-	1835	600	-	Веснина Ольга Васильевна, Веснина Ирина Васильевна, Веснин Василий Михайлович, Веснина Татьяна Викторовна
земельный участок	Пермский р-н, д.Скобелевка, ул.Майская, д.16 кв.2	учтенный	собственность	для ведения личного подсобного хозяйства	1939+/-13	1939+/-14	-	-	600	-	Ютринова Татьяна Дмитриевна
здание	Пермский р-н, д.Скобелевка, ул.Майская, д.16	учтенный	жилое	жилое (мкд)	174,7	174,7	-	-	-	-	
земельный участок	Пермский р-н, д.Скобелевка, ул.Майская, д.17 кв.2	учтенный	собственность	для ведения личного подсобного хозяйства	2125	2125	1983	-	600	-	Булатова Ольга Ивановна
здание	Пермский р-н, д.Скобелевка, ул.Майская, д.17	учтенный	жилое	жилое (мкд)	129,4	129,4	-	-	-	-	
земельный участок	Пермский р-н, д.Скобелевка, ул.Майская, д.18 кв.1	учтенный	общая долевая собственность	для ведения личного подсобного хозяйства	1946+/-14	1946+/-15	-	-	600	-	Романов Андрей Анатольевич, Романов Сергей Анатольевич, Романов Анатолий Иванович

земельный участок	Пермский р-н, д.Скобелевка, ул.Майская, д.18 кв.2	учтенный	общая долевая собственность	для ведения личного подсобного хозяйства	1772+/-13	1772+/-13	-	1859	600	-	Богданович Алексей Олегович, Богданович Зинаида Олеговна, Богданович Галина Анатольевна, Пантелеева Татьяна Олеговна
здание	Пермский р-н, д.Скобелевка, ул.Майская, д.18	учтенный	жилое	жилое (мкд)	158	158	-	-	-	-	
земельный участок	Пермский р-н, д.Скобелевка, ул.Майская, д.20 кв.1	учтенный	собственность	для ведения личного подсобного хозяйства	1861+/-15	1861+/-16	-	-	600	-	Кайгородов Константин Александрович
земельный участок	Пермский р-н, д.Скобелевка, ул.Майская, д.20 кв.2	учтенный	общая долевая собственность	для ведения личного подсобного хозяйства	1908+/-15	1908+/-16	-	1916	600	-	Житомирский Сергей Владимирович, Житомирская Елена Сергеевна
здание	Пермский р-н, д.Скобелевка, ул.Майская, д.20	учтенный	жилое	жилое (мкд)	162	162	-	-	-	-	
земельный участок	Пермский р-н, д.Скобелевка, ул.Майская, д.22 кв.1	учтенный	общая долевая собственность	для ведения личного подсобного хозяйства	1828	1828	1945	-	600	-	Черанев Петр Петрович, Черанева Светлана Петровна, Черанев Николай Петрович, Черанев Петр Михайлович
земельный участок	Пермский р-н, д.Скобелевка, ул.Майская, д.22 кв.2	учтенный	собственность	для ведения личного подсобного хозяйства	1588	1588	1588	1863	600	-	Носков Анатолий Павлович
здание	Пермский р-н, д.Скобелевка, ул.Майская, д.22	учтенный	жилое	жилое (мкд)	170,1	170,1	-	-	-	-	
земельный участок	Пермский р-н, д.Скобелевка, ул.Майская, д.24 кв.1	учтенный	собственность	для ведения личного подсобного хозяйства	1848+/-8	1848+/-9	-	1878	600	-	Борисов Владимир Васильевич
земельный участок	Пермский р-н, д.Скобелевка, ул.Майская, д.24 кв.2	учтенный	общая совместная собственность	для ведения личного подсобного хозяйства	1781+/-14	1781+/-15	-	1940	600	-	Мягкова Вера Григорьевна, Мягков Вячеслав Михайлович
здание	Пермский р-н, д.Скобелевка, ул.Майская, д.24	учтенный	жилое	жилое (мкд)	174	174	-	-	-	-	
земельный участок	Пермский р-н, д.Скобелевка, ул.Майская, д.26 кв.1	учтенный	общая долевая собственность	для ведения личного подсобного хозяйства	1960+/-8	1960+/-9	-	-	600	-	Кукшинова Апполинария Олеговна, Филатьева Елена Викторовна, Филатьев Тимофей Витальевич
земельный участок	Пермский р-н, д.Скобелевка, ул.Майская, д.26 кв.2	учтенный	собственность	для ведения личного подсобного хозяйства	1610	1610	1610	1848	600	-	Борисова Валентина Михайловна
здание	Пермский р-н, д.Скобелевка, ул.Майская, д.26	учтенный	жилое	жилое (мкд)	159,2	159,2	-	-	-	-	
земельный участок	Пермский р-н, д.Скобелевка, ул.Майская, д.28 кв.1	учтенный	собственность	для ведения личного подсобного хозяйства	1756+/-12	1756+/-13	-	-	600	-	Югова Раиса Александровна
земельный участок	Пермский р-н, д.Скобелевка, ул.Майская, д.28 кв.2	учтенный	собственность	для ведения личного подсобного хозяйства	1950+/-15	1950+/-16	-	-	600	-	Кукова Людмила Михайловна
здание	Пермский р-н, д.Скобелевка, ул.Майская, д.28	учтенный	жилое	жилое (мкд)	160,2	160,2	-	-	-	-	

Улица Молодежная													
1	59:32:2260001:602	земельный участок	Пермский р-н, д.Скобелевка, ул.Молодежная, д.1 кв.1	учтенный	общая долевая собственность	для ведения личного подсобного хозяйства	1843	1843	1880	-	600		Шпилькова Ольга Юрьевна, Шпилькова Ирина Юрьевна, Дюпина Инна Владимировна
	59:32:2260001:603	земельный участок	Пермский р-н, д.Скобелевка, ул.Молодежная, д.1 кв.2	учтенный	общая долевая собственность	для ведения личного подсобного хозяйства	1830+/-13	1830+/-14	-	-	600		Рякин Яков Олегович, Першина Любовь Аркадьевна, Першина Ольга Ивановна, Рякин Олег Николаевич
	59:32:2260001:1221	здание	Пермский р-н, д.Скобелевка, ул.Молодежная, д.1	учтенный	мкд	мкд	111,8	111,8	-	-			
2	59:32:2260001:600	земельный участок	Пермский р-н, д.Скобелевка, ул.Молодежная, д.1а кв.1	учтенный	общая долевая собственность	для ведения личного подсобного хозяйства	1761+/-14	1761+/-15	-	1789	600		Черемных Валентина Николаевна, Климова Елена Васильевна
	59:32:2260001:954	здание	Пермский р-н, д.Скобелевка, ул.Молодежная, д.1а	учтенный	жилое	жилое (мкд)	115,2	115,2	-	-			
3	59:32:2260001:604	земельный участок	Пермский р-н, д.Скобелевка, ул.Молодежная, д.3 кв.1	учтенный	нет	для ведения личного подсобного хозяйства	2029+/-10	2029+/-11	-	-	600		госсобственность
	59:32:2260001:605	земельный участок	Пермский р-н, д.Скобелевка, ул.Молодежная, д.3 кв.2	учтенный	общая долевая собственность	для ведения личного подсобного хозяйства	2122	2122	2150	-	600		Дашкин Виктор Павлович, Дашкин Андрей Викторович, Дашкина Светлана Анатольевна, Дашкин Виталий Викторович
	59:32:2260001:1053	здание	Пермский р-н, д.Скобелевка, ул.Молодежная, д.3	учтенный	жилое	жилое (мкд)	108,7	108,7	-	-			
4	59:32:2260001:625	земельный участок	Пермский р-н, д.Скобелевка, ул.Молодежная, д.4 кв.2	учтенный	собственность	для ведения личного подсобного хозяйства	1411+/-13	1411+/-14	-	1417	600		Чуркина Светлана Сергеевна
	59:32:2260001:983	здание	Пермский р-н, д.Скобелевка, ул.Молодежная, д.4	учтенный	жилое	жилое (мкд)	110,7	110,7	-	-			
5	59:32:2260001:606	земельный участок	Пермский р-н, д.Скобелевка, ул.Молодежная, д.5 кв.1	учтенный	собственность	для ведения личного подсобного хозяйства	1845+/-14	1845+/-15	-	-	600		Сырвачев Юрий Валентинович
	59:32:2260001:607	земельный участок	Пермский р-н, д.Скобелевка, ул.Молодежная, д.5 кв.2	учтенный	собственность	для ведения личного подсобного хозяйства	1972+/-14	1972+/-15	-	-	600		Ведерникова Эгина Васильевна
	59:32:2260001:988	здание	Пермский р-н, д.Скобелевка, ул.Молодежная, д.5	учтенный	жилое	жилое (мкд)	121,5	121,5	-	-			
6	59:32:2260001:626	земельный участок	Пермский р-н, д.Скобелевка, ул.Молодежная, д.6 кв.1	учтенный	собственность	для ведения личного подсобного хозяйства	1849+/-15	1849+/-16	-	1863			Киселева Ирина Владимировна
	59:32:2260001:880 дубль	земельный участок	Пермский р-н, д.Скобелевка, ул.Молодежная, д.6 кв.2	учтенный	нет	для индивидуальной жилой застройки	1779	1779	-	-	400		
	59:32:2260001:1635	земельный участок	Пермский р-н, д.Скобелевка, ул.Молодежная 6-2	учтенный	собственность	для индивидуальной жилой застройки	1028+/-11	1028+/-12	-	-			Головнина Галина Викторовна
	59:32:2260001:1636	земельный участок	Пермский р-н, д.Скобелевка, ул.Молодежная (6-2)	учтенный	собственность	для индивидуальной жилой застройки	751+/-10	751+/-11	-	769	400		
	59:32:2260001:1063	здание	Пермский р-н, д.Скобелевка, ул.Молодежная, д.6	учтенный	жилое	жилое (мкд)	125,2	125,2	-	-			
7	59:32:2260001:608	земельный участок	Пермский р-н, д.Скобелевка, ул.Молодежная, д.7 кв.1	учтенный	собственность	для ведения личного подсобного хозяйства	1678	1678	1678	1859	600		Поносова Евдокия Михайловна
	59:32:2260001:237	земельный участок	Пермский р-н, д.Скобелевка, ул.Молодежная, д.7 кв.2	учтенный	общая долевая собственность	для ведения личного подсобного хозяйства	1882+/-14	1882+/-15	-	1887	600		Машиевский Михаил Сергеевич, Машиевский Сергей Михайлович
	59:32:2260001:1054	здание	Пермский р-н, д.Скобелевка, ул.Молодежная, д.7	учтенный	жилое	жилое (мкд)	176,1	176,1	-	-			
8	59:32:2260001:1642	земельный участок	Пермский р-н, д.Скобелевка, ул.Молодежная, з/у 8	учтенный	собственность	для ведения личного подсобного хозяйства	700+/-9	700+/-10	-	-	600		Пескова Валентина Александровна
9	59:32:2260001:143	земельный участок	Пермский р-н, д.Скобелевка, ул.Молодежная, д.9 кв.1	учтенный	собственность	для ведения личного подсобного хозяйства	1910+/-10	1910+/-11	-	1918	600		Серебров Николай Петрович
	59:32:2260001:610	земельный участок	Пермский р-н, д.Скобелевка, ул.Молодежная, д.9 кв.2	учтенный	собственность	для ведения личного подсобного хозяйства	1756	1756	1858	-	600		Савельева Мария Кирилловна
	59:32:2260001:1047	здание	Пермский р-н, д.Скобелевка, ул.Молодежная, д.9	учтенный	жилое	жилое (мкд)			-	-			

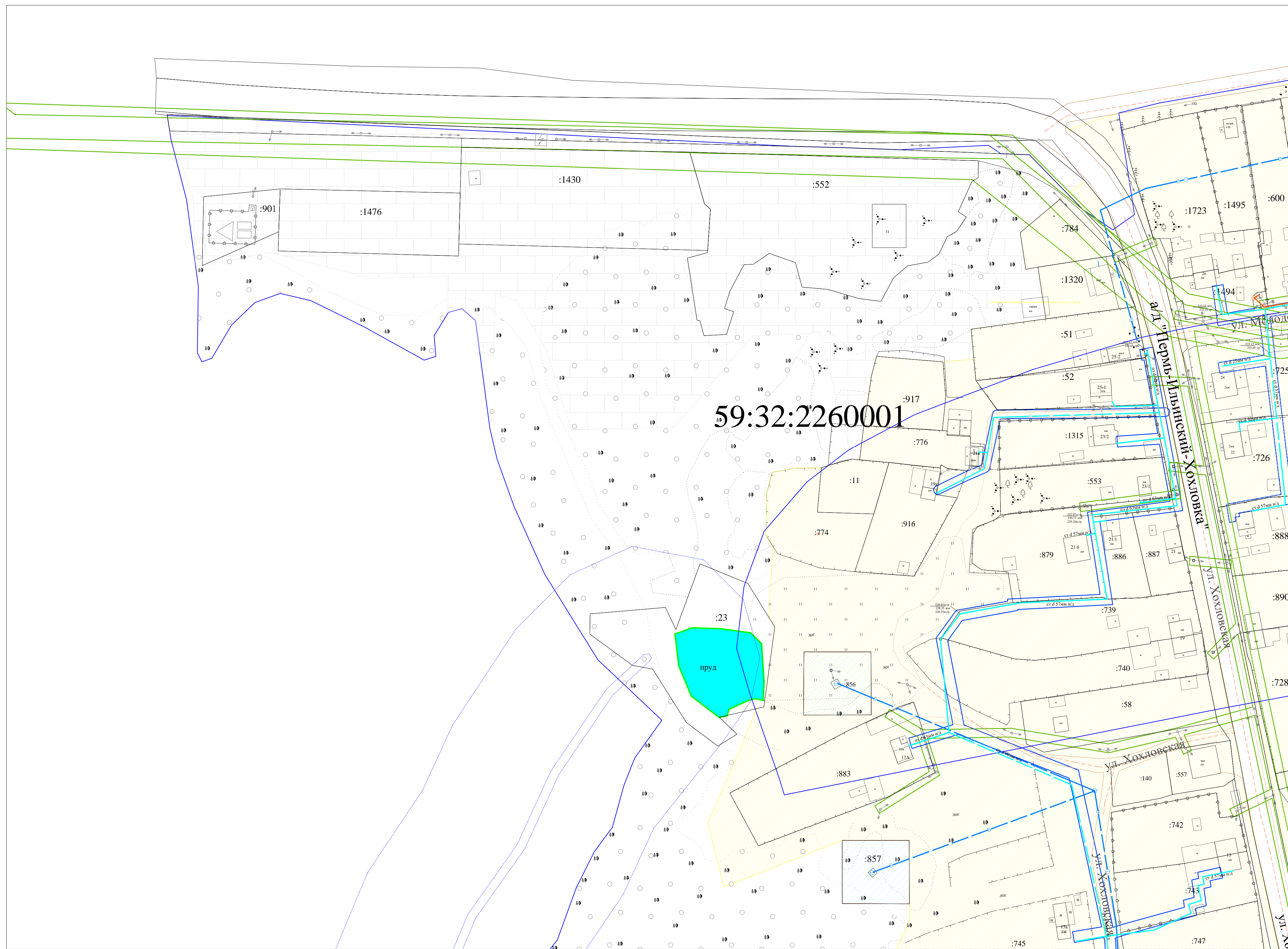
10	59:32:2260001:611	земельный участок	Пермский р-н, д.Скобелевка, ул.Молодежная, д. 11 кв.1	учтенный	собственность	для ведения личного подсобного хозяйства	1801	1801	1972	-	600		Субботина Нина Степановна
	59:32:2260001:612	земельный участок	Пермский р-н, д.Скобелевка, ул.Молодежная, д. 11 кв.2	учтенный	общая долевая собственность	для ведения личного подсобного хозяйства	1873	1873	1953	-	600		Борисов Александр Николаевич, Борисов Артем Александрович, Борисова Ирина Александровна, Борисова Роза Ивановна
	59:32:2260001:1055	здание	Пермский р-н, д.Скобелевка, ул.Молодежная, д. 11	учтенный	жилое	жилое (мкд)	160,5	160,5	-	-			
11	59:32:2260001:613	земельный участок	Пермский р-н, д.Скобелевка, ул.Молодежная, д. 13 кв.1	учтенный	общая долевая собственность	для ведения личного подсобного хозяйства	1931+/-15	1931+/-16	-	2015	600		Кабанова Надежда Александровна, Кабанов Валерий Руфович
	59:32:2260001:614	земельный участок	Пермский р-н, д.Скобелевка, ул.Молодежная, д. 13 кв.2	учтенный	собственность	для ведения личного подсобного хозяйства	1884+/-28	1884+/-29	-	1893	600		Кыласова Нина Ивановна
	59:32:2260001:1049 59:32:2260001:1222 :1049 дубль?	здание	Пермский р-н, д.Скобелевка, ул.Молодежная, д. 13	учтенный	жилое	жилое (мкд)			-	-			
12	59:32:2260001:615	земельный участок	Пермский р-н, д.Скобелевка, ул.Молодежная, д. 15 кв.1	учтенный	собственность	для ведения личного подсобного хозяйства	1938+/-15	1938+/-16	-	1992	600		Федечкина Нина Васильевна
	59:32:2260001:616	земельный участок	Пермский р-н, д.Скобелевка, ул.Молодежная, д. 15 кв.2	учтенный	собственность	для ведения личного подсобного хозяйства	1929+/-15	1929+/-16	-	1967	600		Толстоброва Нина Максимовна
	59:32:2260001:1056	здание	Пермский р-н, д.Скобелевка, ул.Молодежная, д. 15	учтенный	жилое	жилое (мкд)	125,8	125,8	-	-			
13	59:32:2260001:617	земельный участок	Пермский р-н, д.Скобелевка, ул.Молодежная, д. 17 кв.1	учтенный	собственность	для ведения личного подсобного хозяйства	1934	1934	2098	-	600		Бачев Петр Анатольевич
	59:32:2260001:618	земельный участок	Пермский р-н, д.Скобелевка, ул.Молодежная, д. 17 кв.2	учтенный	собственность	для ведения личного подсобного хозяйства	2000+/-28	2000+/-29	-	2038	600		Борисова Алевтина Алексеевна
	59:32:2260001:1048	здание	Пермский р-н, д.Скобелевка, ул.Молодежная, д. 17	учтенный	жилое	жилое (мкд)	161	161	-	-			
14	59:32:2260001:619	земельный участок	Пермский р-н, д.Скобелевка, ул.Молодежная, д. 19 кв.1	учтенный	нет	для ведения личного подсобного хозяйства	1884	1884	1884	2148	600		права не зарегистрированы
	59:32:2260001:881	земельный участок	Пермский р-н, д.Скобелевка, ул.Молодежная, д. 19 кв.2	учтенный	общая долевая собственность	для ведения личного подсобного хозяйства	1996	1996	2035	-	600		Мальцев Валерий Владимирович, Мальцев Илья Валерьевич
	59:32:2260001:1057	здание	Пермский р-н, д.Скобелевка, ул.Молодежная, д. 19	учтенный	жилое	жилое (мкд)	162	162	-	-			
15	59:32:2260001:620	земельный участок	Пермский р-н, д.Скобелевка, ул.Молодежная, д. 21 кв.1	учтенный	собственность	для ведения личного подсобного хозяйства	2095	2095	-	2110	600		Швецова Валентина Александровна
	59:32:2260001:621	земельный участок	Пермский р-н, д.Скобелевка, ул.Молодежная, д. 21 кв.2	учтенный	общая долевая собственность	для ведения личного подсобного хозяйства	2175+/-13	2175+/-14	2175	-	600		Пантелеев Юрий Алексеевич, Пантелеев Владимир Алексеевич, Пантелева Надежда Ивановна
	59:32:2260001:1058	здание	Пермский р-н, д.Скобелевка, ул.Молодежная, д. 21	учтенный	жилое	жилое (мкд)	175,3	175,3	-	-			
16	59:32:2260001:157	земельный участок	Пермский р-н, д.Скобелевка, ул.Молодежная, д. 23 кв.1	учтенный	общая долевая собственность	для ведения личного подсобного хозяйства	2045+/-13	2045+/-14	-	2050	600		Верхоланцев Сергей Васильевич, Верхоланцева Любовь Кузьмовна
	59:32:2260001:623	земельный участок	Пермский р-н, д.Скобелевка, ул.Молодежная, д. 23 кв.2	учтенный	собственность	для ведения личного подсобного хозяйства	3055+/-14	3055+/-15	3055	3082	600		Глухов Павел Иванович
	59:32:2260001:1051	здание	Пермский р-н, д.Скобелевка, ул.Молодежная, д. 23	учтенный	жилое	жилое (мкд)	181	181	-	-			







ГРАФИКА



59:32:2260001

пруд
:23

соединение с листом N3

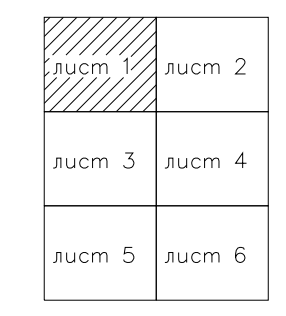
соединение с листом N2

Условные обозначения

- Красные линии
- Граница кадастрового квартала
- Граница населенного пункта
- Учтенные земельные участки
- Образуемые земельные участки из земель, находящихся в государственной или муниципальной собственности
- Уточняемые земельные участки
- Земельные участки, образуемые путем перераспределения
- Границы исправляемых земельных участков
- Земельные участки, образованные путем объединения
- Земельные участки, образованные путем раздела
- Территориальная зона Ж1
- Территориальная зона ОХ2
- Территориальная зона П1
- Территориальная зона О1
- Территориальная зона П2
- Территориальная зона Р3
- Территориальная зона Ж2
- Территориальная зона И
- Территориальная зона О2

- Надпись кадастрового номера земельного участка
- Номер кадастрового квартала
- Водопровод
- Канализация
- Линия ЛЭП
- Газопровод

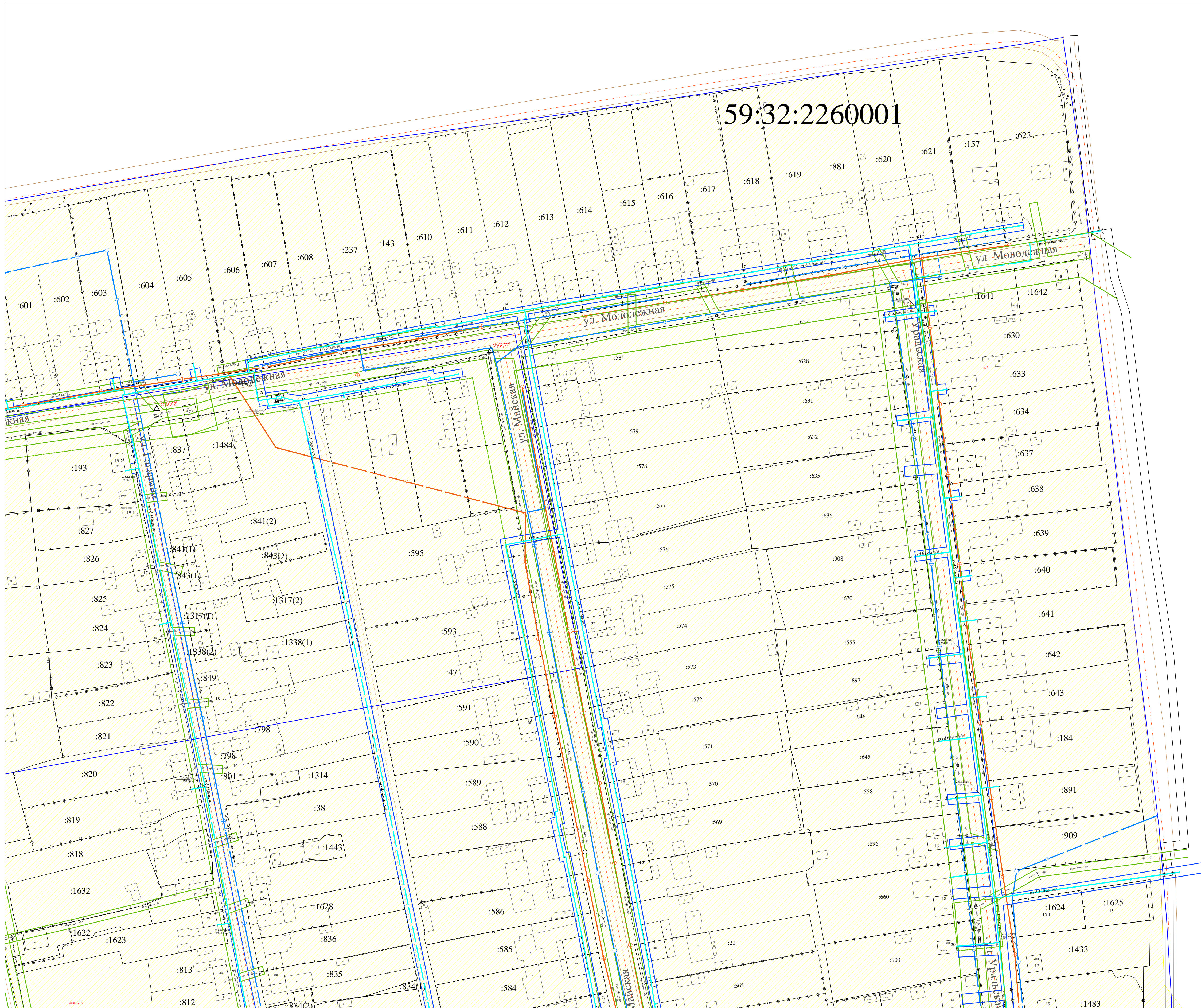
Схема расположения листов



М 1:1000

						Пермский район, г. Скобелевка		
Изм.	Код	Лист	№ док.	Погн.	Дата	Проект	Статус	
Разработчик	Сисоева О.Ю.	07.21			07.21	Проект межевания территории кадастровый квартал 59:32:2260001	Лист	
Проверил	Диева Е.А.	07.21			07.21	Чертеж обоснование	Листов	
							1	6
							ГБУ "ЦТИ ПК" Частинский филиал	

59:32:2260001



соединение с листом N1

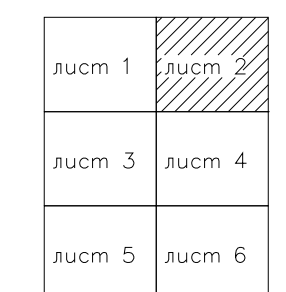
соединение с листом N4

Условные обозначения

- Красные линии
- Граница кадастрового квартала
- Граница населенного пункта
- Учтенные земельные участки
- Образуемые земельные участки из земель, находящихся в государственной или муниципальной собственности
- Уточняемые земельные участки
- Земельные участки, образуемые путем перераспределения
- Границы исправляемых земельных участков
- Земельные участки, образованные путем объединения
- Земельные участки, образованные путем раздела
- Территориальная зона Ж1
- Территориальная зона ОХ2
- Территориальная зона П1
- Территориальная зона О1
- Территориальная зона П2
- Территориальная зона Р3
- Территориальная зона Ж2
- Территориальная зона И
- Территориальная зона О2

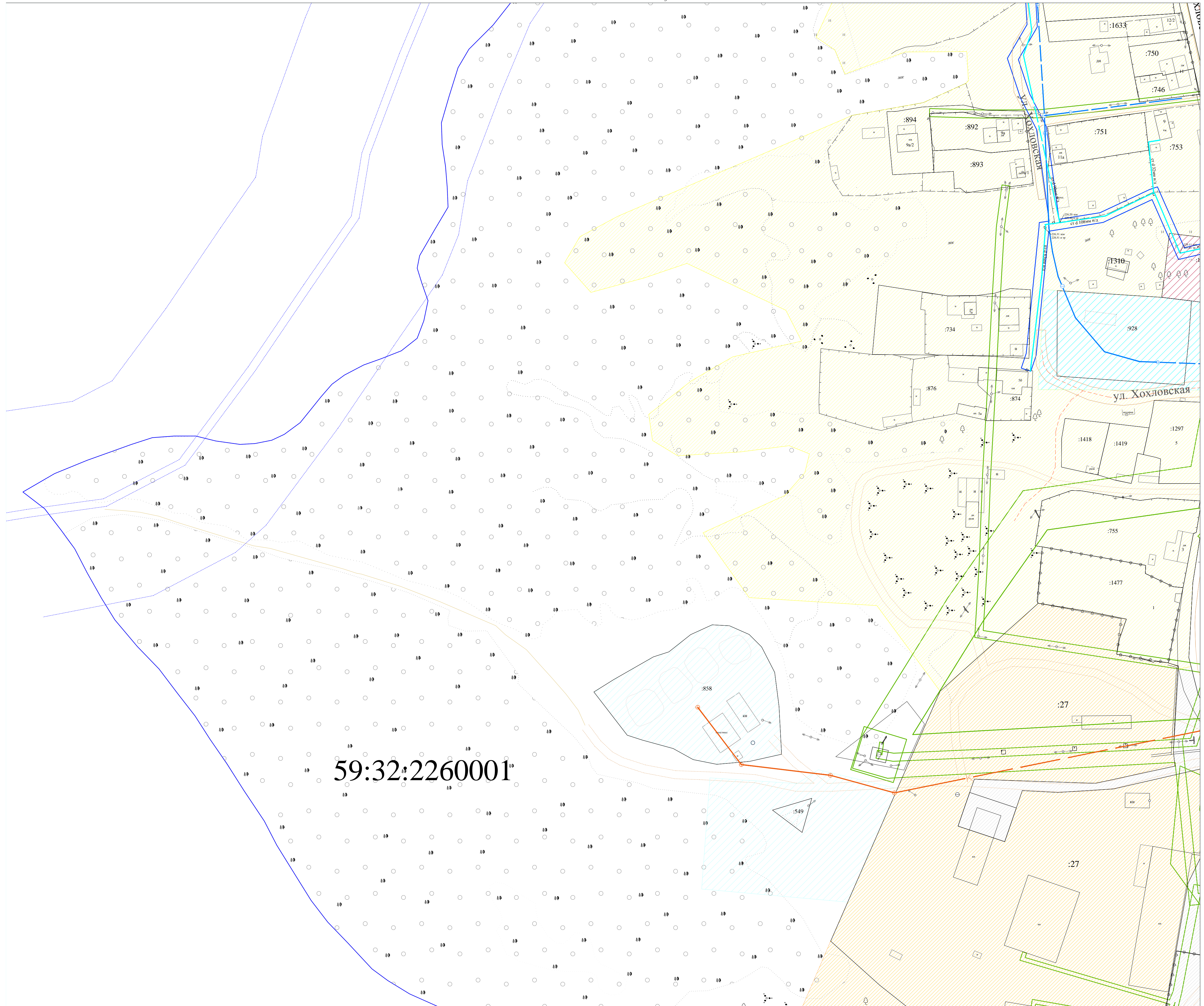
- :14 Надпись кадастрового номера земельного участка
- 59:32:2260001 Номер кадастрового квартала
- Водопровод
- Канализация
- Линия ЛЭП
- Газопровод

Схема расположения листов



М 1:1000

						Пермский район, г. Скобелевка		
Изм.	Код	Лист № док.	Погн.	Дата	Разработчик	Состав	Лист	Листов
	ул.	Сисеева О.О.		07.21	Проект межевания территории кадастровый квартал 59:32:2260001		2	6
Проверил		Диева Е.А.		07.21	Чертеж обоснование			
							ГБУ "ЦТИ ПК" Частинский филиал	



59:32:2260001

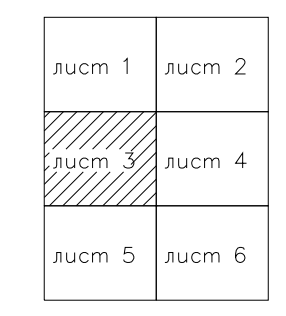
ул. Хохловская

Условные обозначения

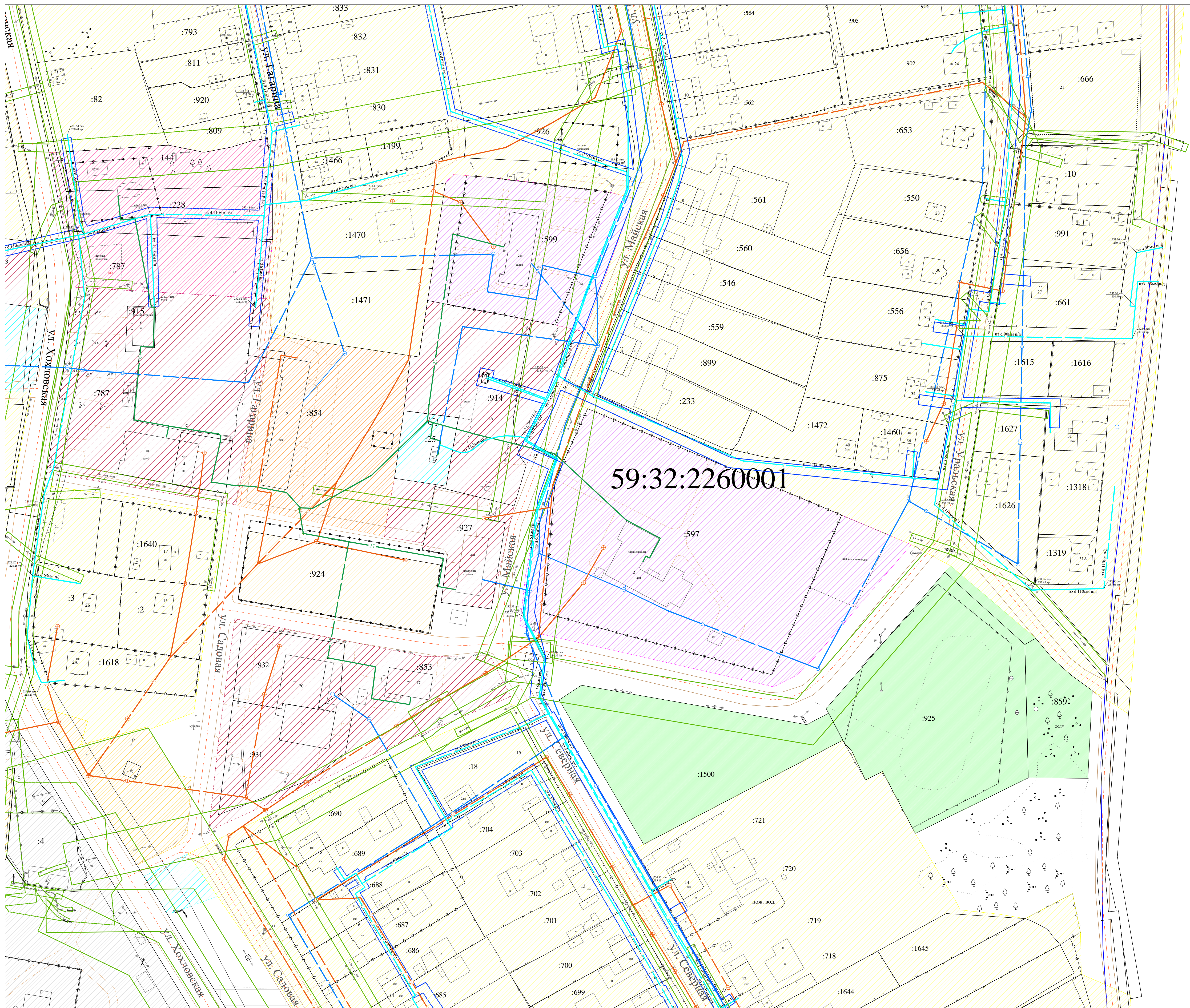
- Красные линии
- Граница кадастрового квартала
- Граница населенного пункта
- Учтенные земельные участки
- Образуемые земельные участки из земель, находящихся в государственной или муниципальной собственности
- Уточняемые земельные участки
- Земельные участки, образуемые путем перераспределения
- Границы исправляемых земельных участков
- Земельные участки, образованные путем объединения
- Земельные участки, образованные путем раздела
- Территориальная зона Ж1
- Территориальная зона ОХ2
- Территориальная зона П1
- Территориальная зона О1
- Территориальная зона П2
- Территориальная зона Р3
- Территориальная зона Ж2
- Территориальная зона И
- Территориальная зона О2

- Надпись кадастрового номера земельного участка
- Номер кадастрового квартала
- Водопровод
- Канализация
- Линия ДЭП
- Газопровод

Схема расположения листов



Пермский район, г. Скобелевка					
Изм.	Код	Лист	№ док.	Погн.	Дата
Разработчик	Сусова О.Ю.	07.21			07.21
Проверил	Диева Е.А.	07.21			07.21
Чертеж обоснование					Стация
					Лист
					Листов
					3
					6
					ГБУ "ЦТИ ПК"
					Частинский филиал



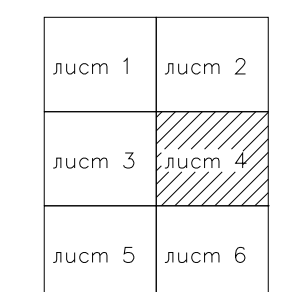
соединение с листом N3

Условные обозначения

- Красные линии
- Граница кадастрового квартала
- Граница населенного пункта
- Учтенные земельные участки
- Образуемые земельные участки из земель, находящихся в государственной или муниципальной собственности
- Уточняемые земельные участки
- Земельные участки, образуемые путем перераспределения
- Границы исправляемых земельных участков
- Земельные участки, образованные путем объединения
- Земельные участки, образованные путем раздела
- Территориальная зона Ж1
- Территориальная зона ОХ
- Территориальная зона П1
- Территориальная зона О1
- Территориальная зона П2
- Территориальная зона Р3
- Территориальная зона Ж2
- Территориальная зона И
- Территориальная зона О2

- :14 Надпись кадастрового номера земельного участка
- 59:32:2260001 Номер кадастрового квартала
- Волопровод
- Канализация
- Линия ЛЭП
- Газопровод

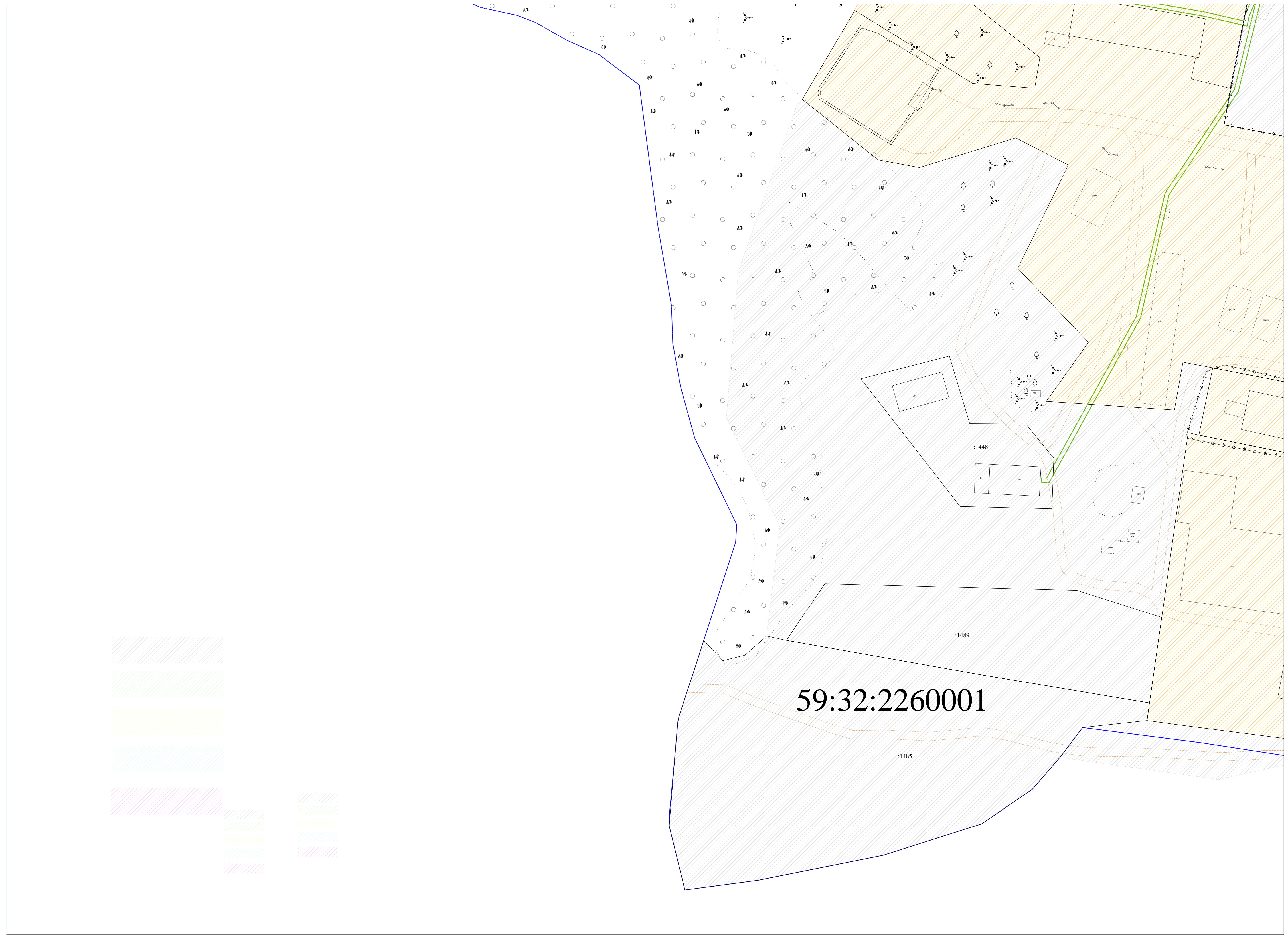
Схема расположения листов



соединение с листом N6

				Пермский район, г. Скобелевка				
Изм.	Код	Лист № док.	Погн. Дома	07.21	Проект межевания территории кадастровый квартал 59:32:2260001	Стадия	Лист	Листов
Разработчик	Сисоева О.Ю.			07.21			4	6
Проверил	Диева Е.А.							
				Чертеж обоснование			ГБУ "ЦТИ ПК" Частинский филиал	

соединение с листом N3



соединение с листом N6

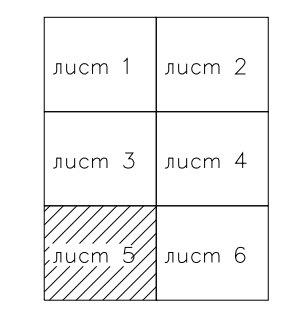


Условные обозначения

- Красные линии
- Граница кадастрового квартала
- Граница населенного пункта
- Учтенные земельные участки
- Образуемые земельные участки из земель, находящихся в государственной или муниципальной собственности
- Уточняемые земельные участки
- Земельные участки, образуемые путем перераспределения
- Границы исправляемых земельных участков
- Земельные участки, образованные путем объединения
- Земельные участки, образованные путем раздела
- Территориальная зона Ж1
- Территориальная зона ОХ2
- Территориальная зона П1
- Территориальная зона О1
- Территориальная зона П2
- Территориальная зона Р3
- Территориальная зона Ж2
- Территориальная зона И
- Территориальная зона О2

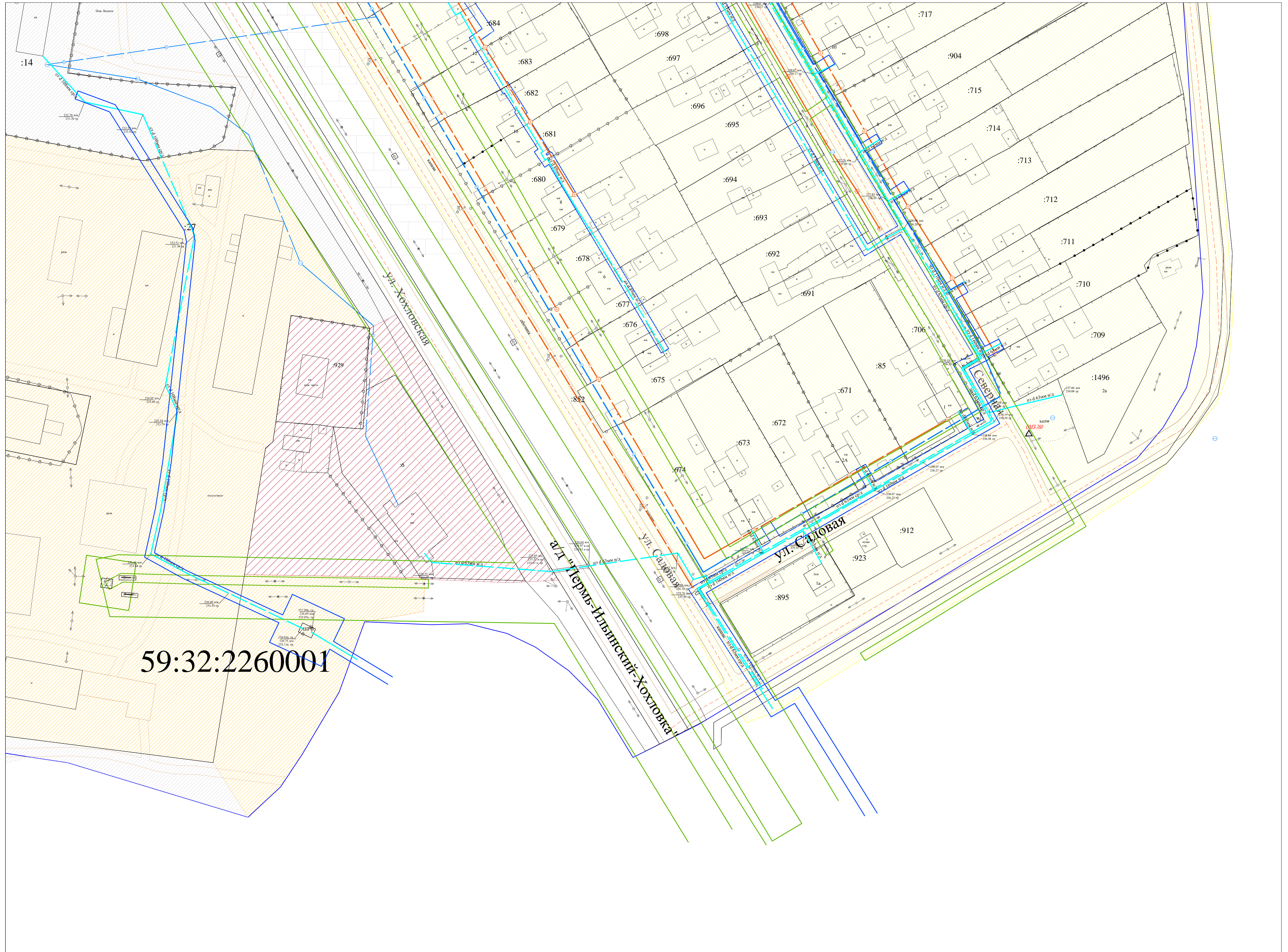
- Надпись кадастрового номера земельного участка
- Номер кадастрового квартала
- Водопровод
- Канализация
- Линия ЛЭП
- Газопровод

Схема расположения листов



М 1:1000

Пермский район, г. Скобелевка					
Изм.	Кол. укл.	Лист	№ док.	Погн.	Дата
Разработчик	Сусова О.Ю.	07.21			07.21
Проверил	Диева Е.А.	07.21			07.21
Проект межевания территории кадастровый квартал 59:32:2260001					Стация
Чертеж обоснование					Лист
					Листов
					5
					6
ГБУ "ЦТИ ПК"					
Частинский филиал					



соединение с листом N5

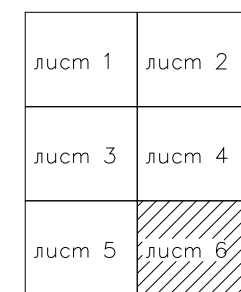
59:32:2260001

Условные обозначения

- Красные линии
- Граница кадастрового квартала
- Граница населенного пункта
- Учтенные земельные участки
- Образующие земельные участки из земель, находящихся в государственной или муниципальной собственности
- Уточняемые земельные участки
- Земельные участки, образуемые путем перераспределения
- Границы исправляемых земельных участков
- Земельные участки, образованные путем объединения
- Земельные участки, образованные путем раздела
- Территориальная зона Ж1
- Территориальная зона СХ2
- Территориальная зона П1
- Территориальная зона О1
- Территориальная зона П2
- Территориальная зона Р3
- Территориальная зона Ж2
- Территориальная зона И
- Территориальная зона О2

- Надпись кадастрового номера земельного участка
- Номер кадастрового квартала
- Водопровод
- Канализация
- Линия ЛЭП
- Газопровод

Схема расположения листов



				Пермский район, г. Скобелевка		
Изм.	Код	Лист	№ док.	Погн.	Дата	
Разработчик	Сусова О.Ю.			07.21		Проект межевания территории кадастровый квартал 59:32:2260001
Проверил	Диева Е.А.			07.21		Чертеж обоснование
				Стация	Лист	Листов
					6	6
				ГБУ "ЦТИ ПК" Частинский филиал		